c_h330-02/09/2022-0033398/A - Allegato Utente 12 (A12)

ESTRATTO TAVV. PR 09 - 12 (1:5000)

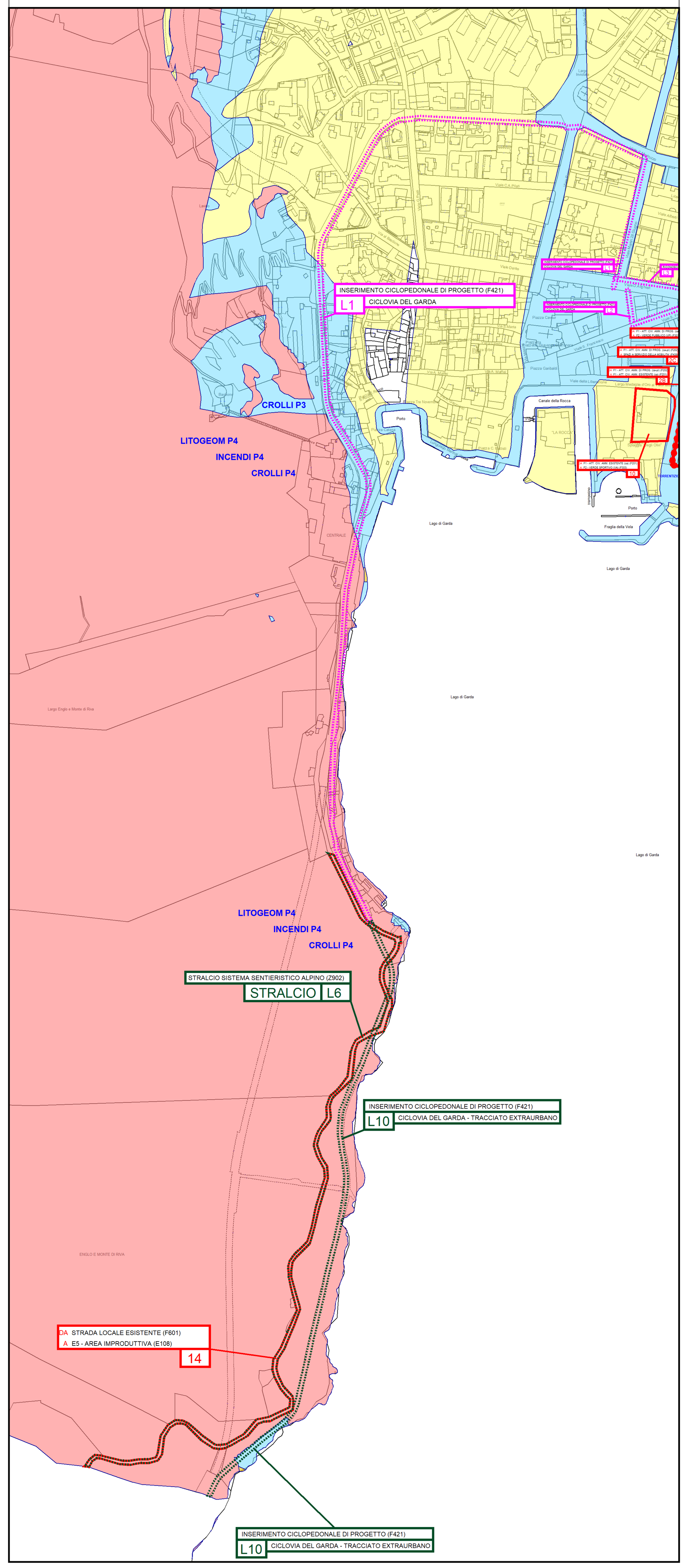

ESTRATTO TAV. PR 02 (1:2000)

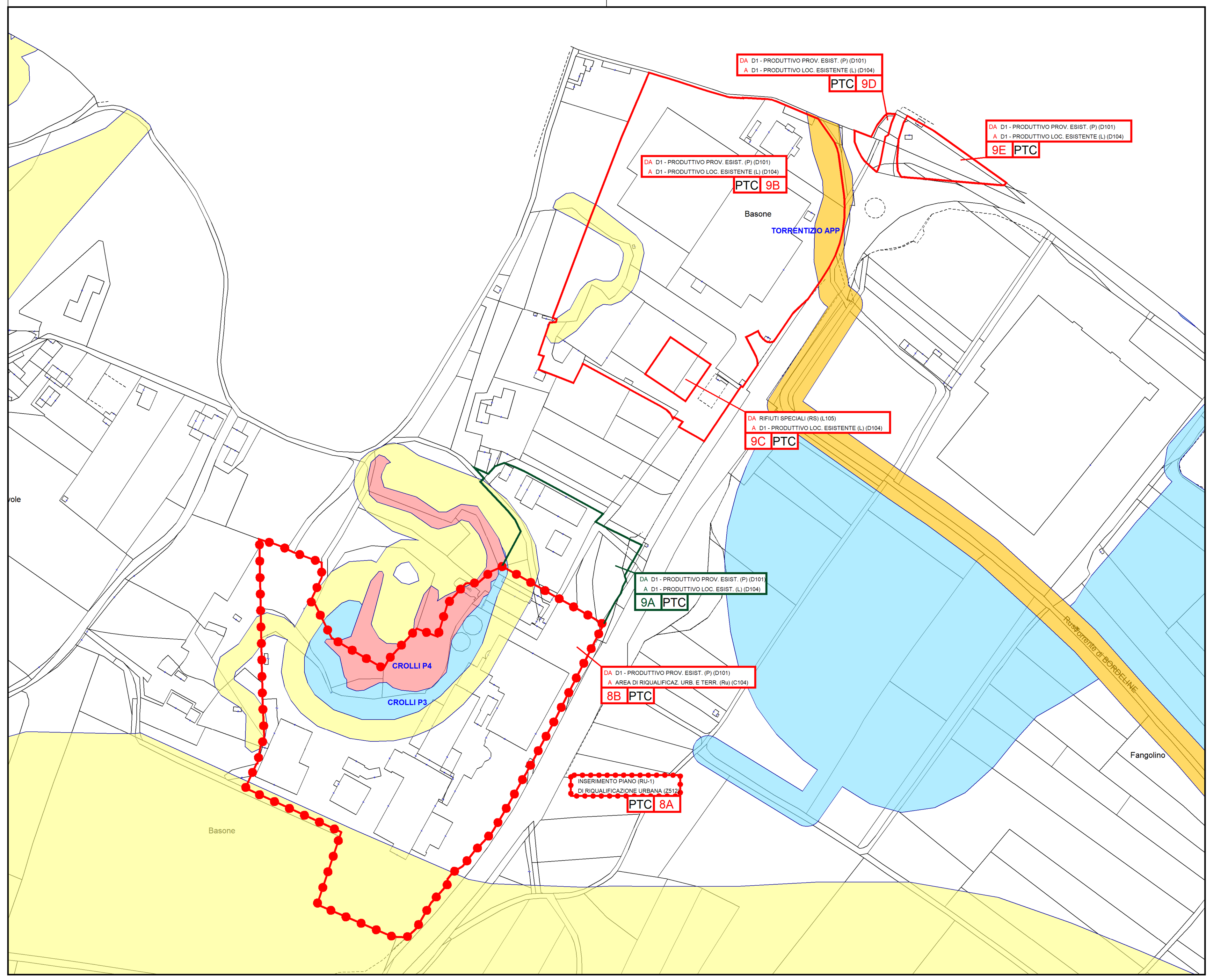

ESTRATTO TAV. PR 06 (1:2000)

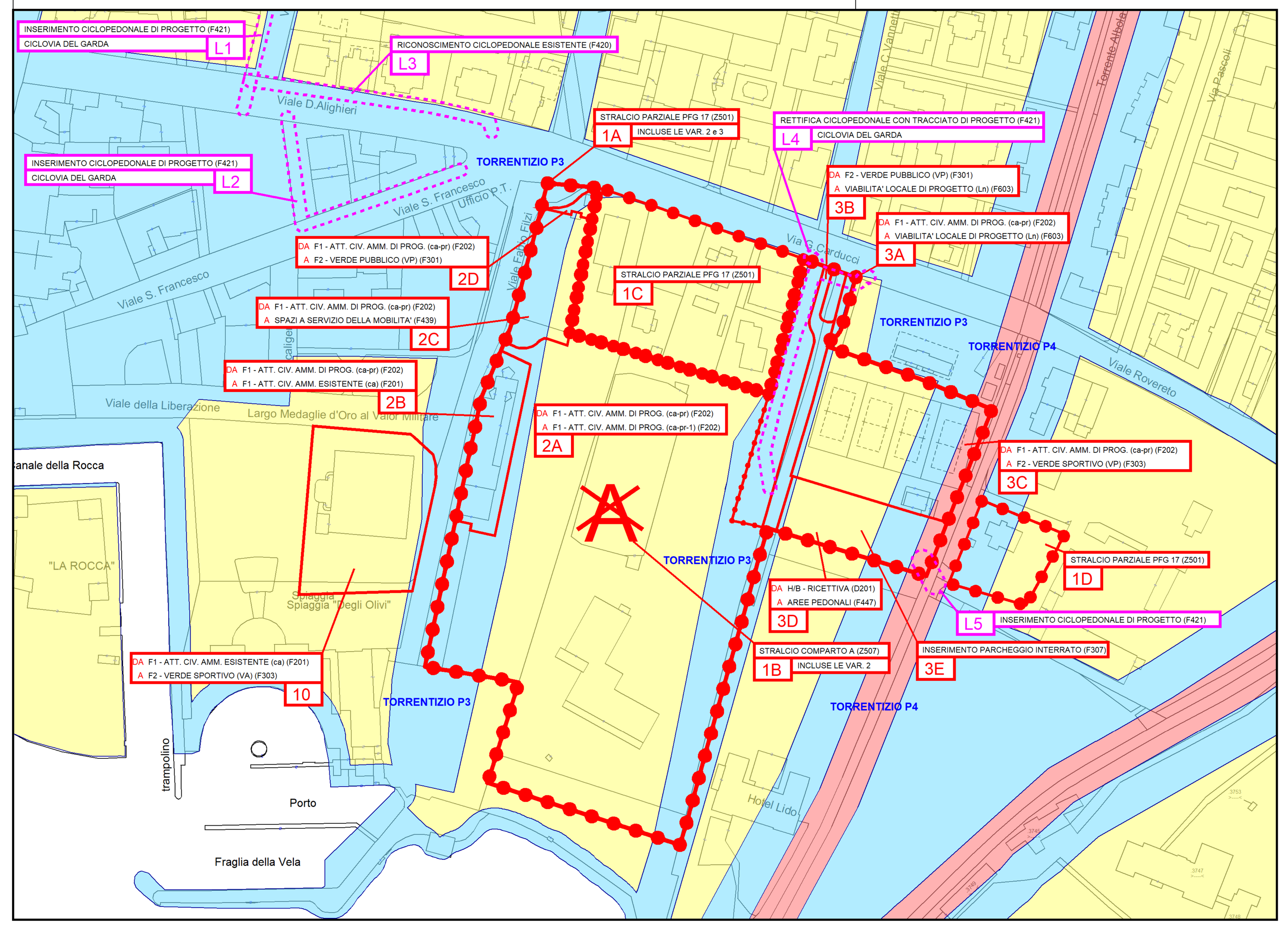

ESTRATTO TAVV. PR 06 - 07 (1:2000)

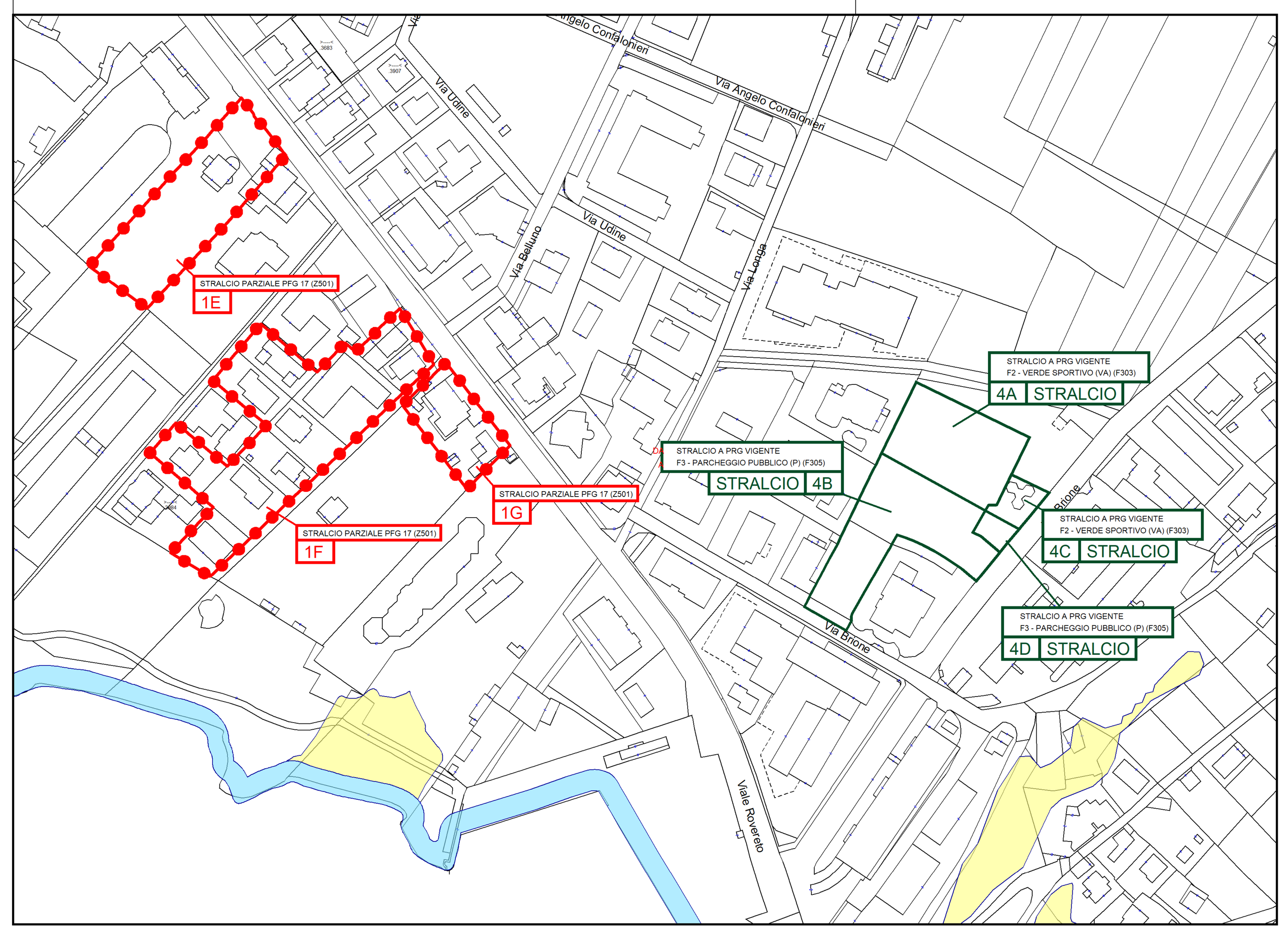

ESTRATTO TAVV. PR 04 - 05 - 06 (1:2000)

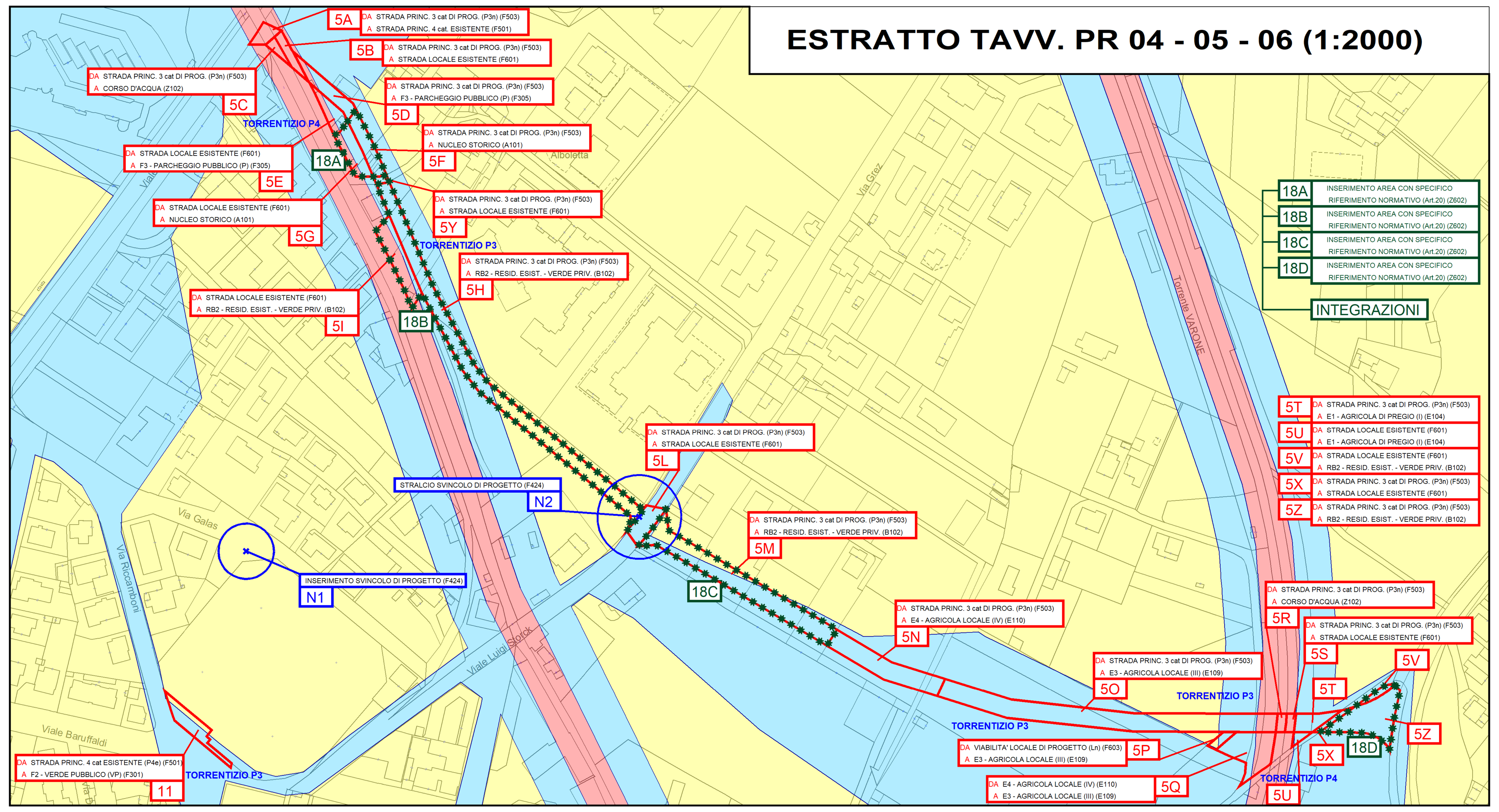

ESTRATTO TAV. PR 08 (1:2000)

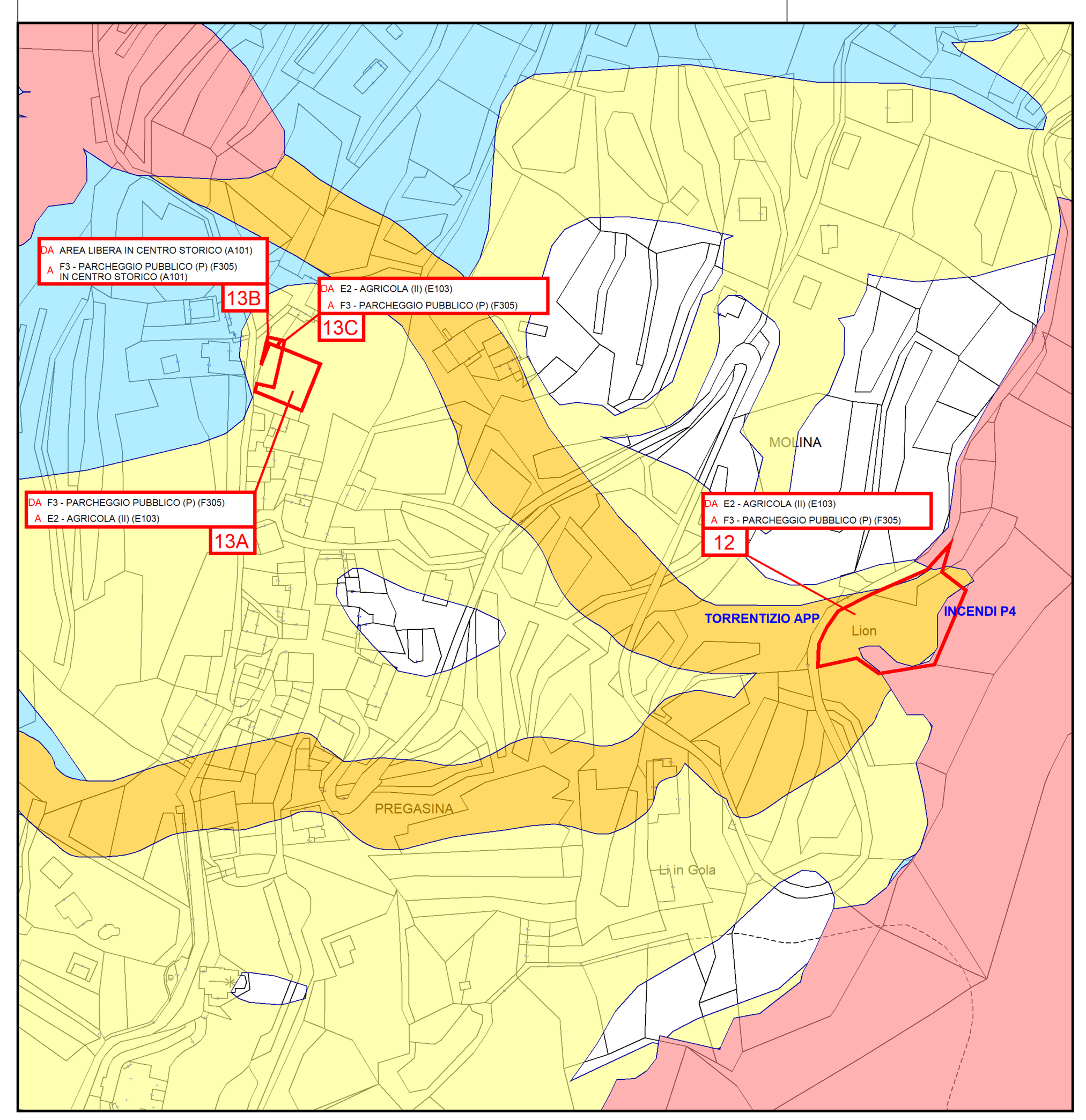

ESTRATTO TAVV. PR 06 - 07

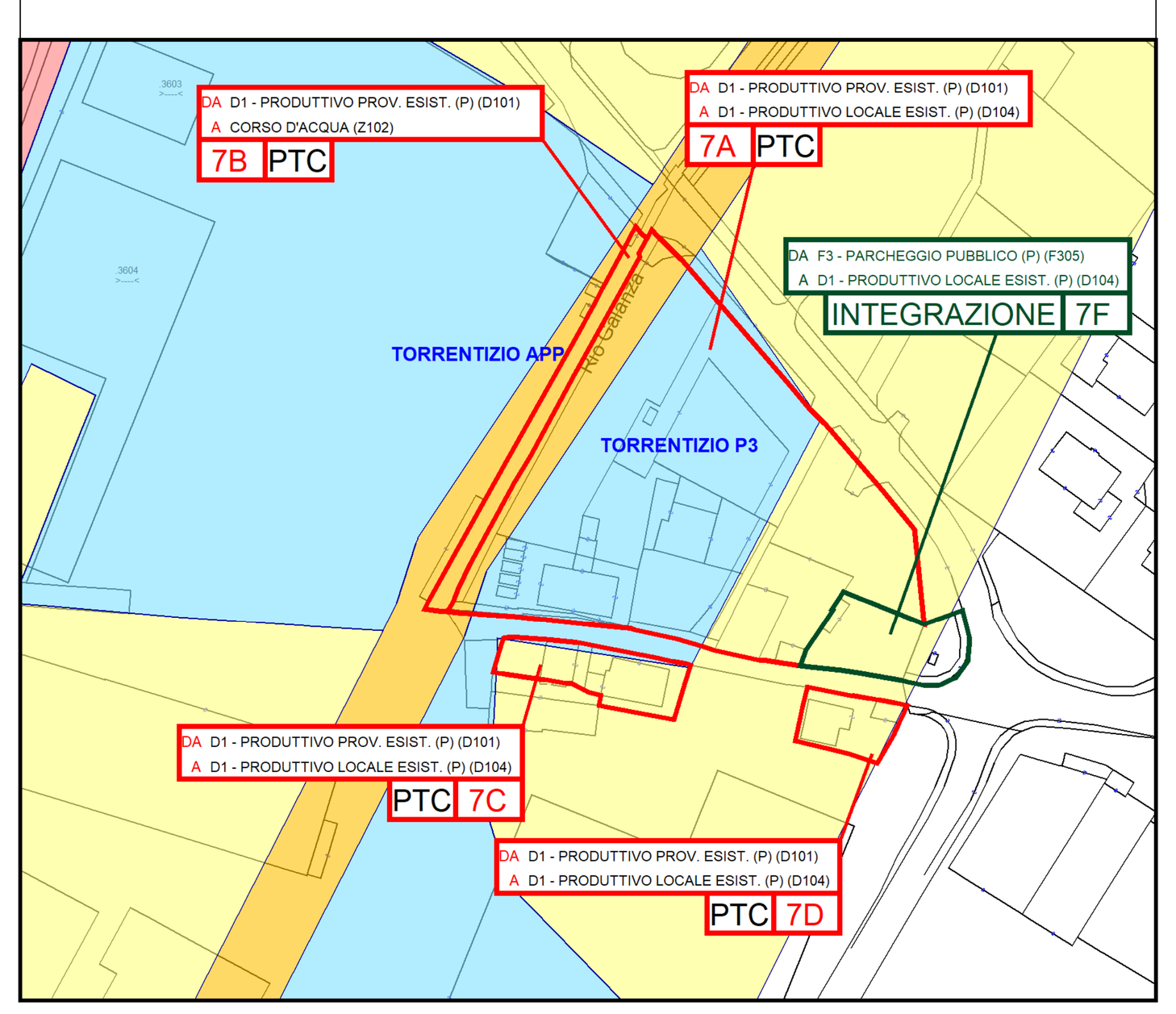

ESTRATTO TAV. PR 07 (1:2000)

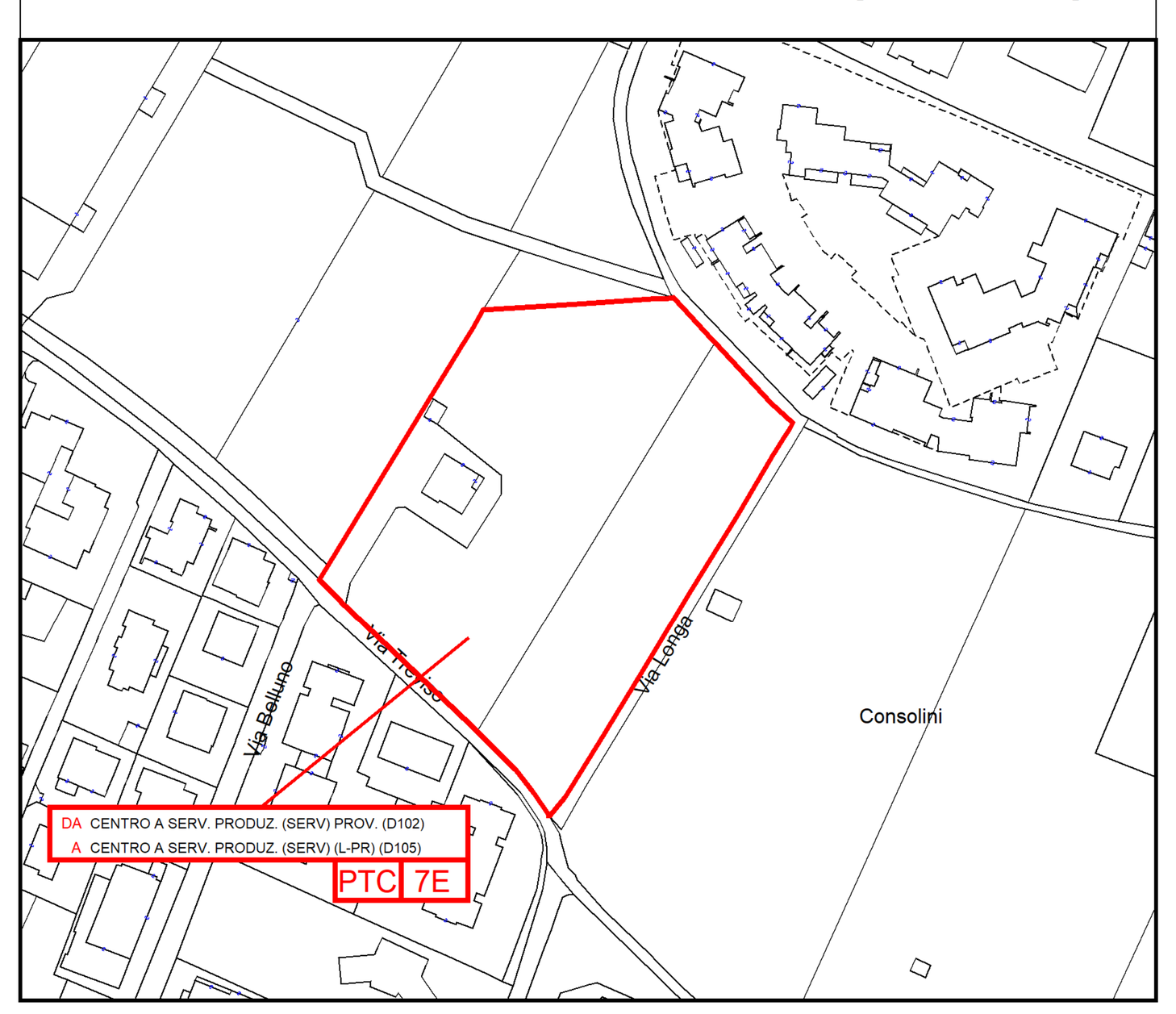

ESTRATTO TAV. PR 04 (1:2000)

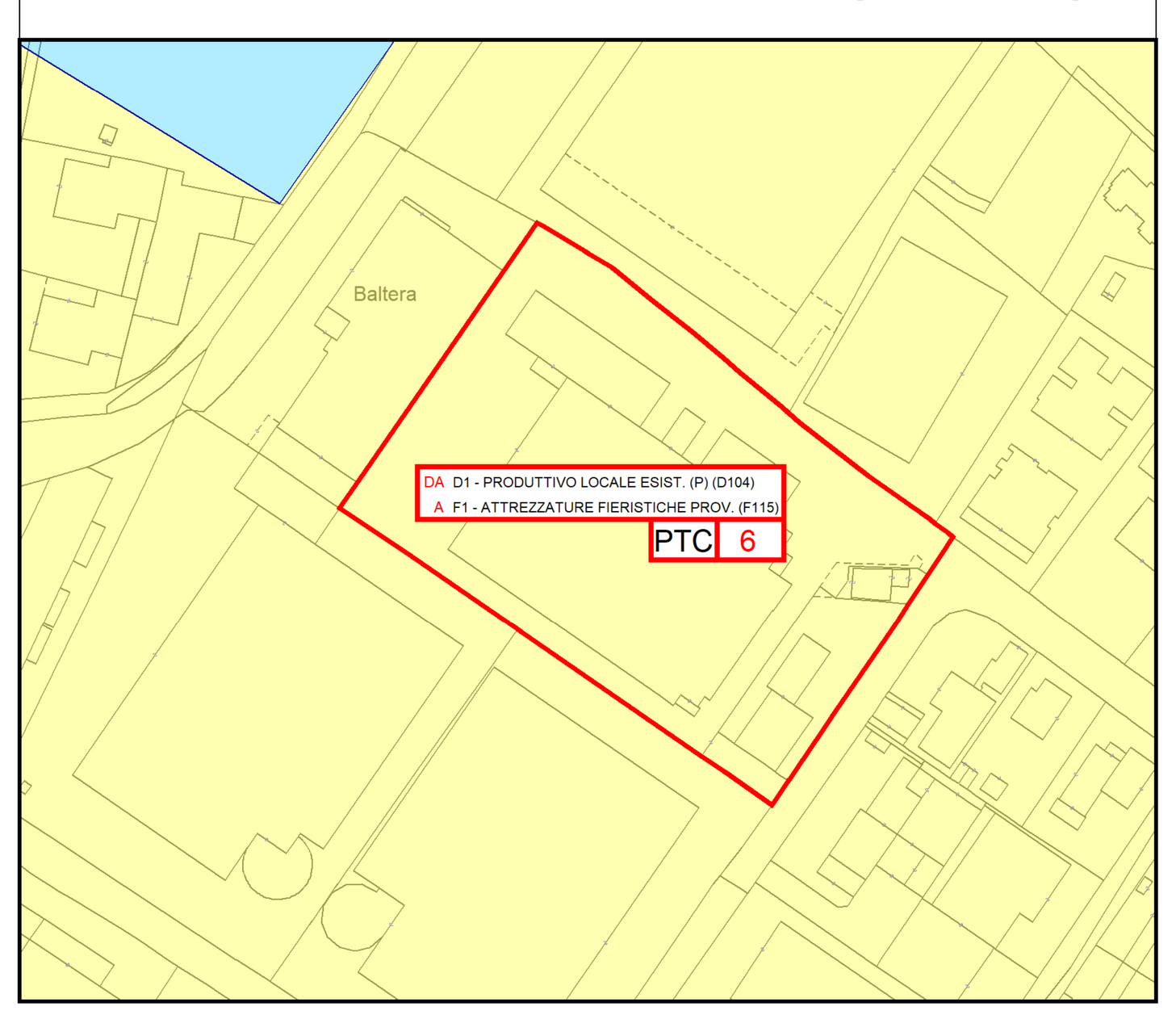

ESTRATTO TAV. PR 01 (1:2000)

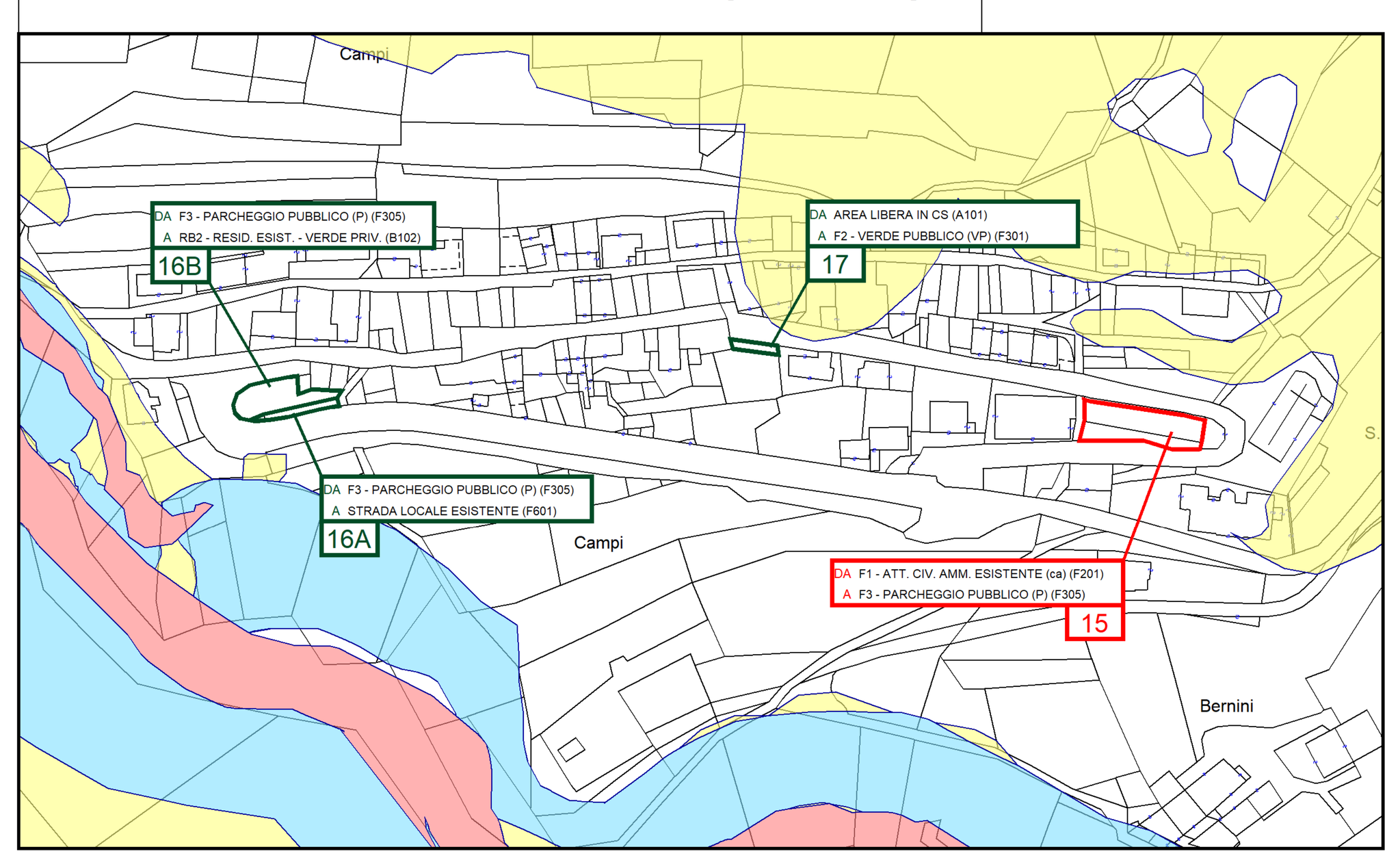

Legenda - CARTA DI SINTESI DELLA PERICOLOSITA'

Classi di Penalità

Con riferimenti alle norme di attuazione del Piano Urbanistico Provinciale (L.P. 27 maggio 2008, n. 5)

penalità ordinarie

P4 - elevata	art. 15
P3 - media	art. 16
P2 - bassa	art. 17

altri tipi di penalità

APP - aree da approfondire	art. 18
PRV - residua da valanga	art. 18
P1 - trascurabile o assente	art. 18

tutele speciali

AFI - ambiti fluviali di interesse idraulico previsti dal Piano Generale di Utilizzazione delle Acque Pubbliche	art. 14
IMP - aree riservate a interventi di mitigazione del pericolo	art. 18
RSS - area di rispetto stazione sismometrica	art. 18
stazione sismometrica	

tipo di pericolosità — *grado di penalità*

TORRENTIZIO P3

LEGENDA RAFFRONTO VARIANTE 15 (ADOZIONE DEFINITIVA)

V100	VARIANTE CARTOGRAFICA RILEVANTE (poligonale)
V100	VARIANTE CARTOGRAFICA RILEVANTE (poligonale) in ADOZIONE DEFINITIVA
V110	ALTRA VARIANTE CARTOGRAFICA (lineare)
V110	ALTRA VARIANTE CARTOGRAFICA (lineare) in ADOZIONE DEFINITIVA
V120	ALTRA VARIANTE PUNTUALE RILEVANTE (nodo)

PIANO REGOLATORE GENERALE

Comune di : **RIVA DEL GARDA**

PROVINCIA DI TRENTO

AREA GESTIONE DEL TERRITORIO

PROGETTO SPECIALE DI COORDINAMENTO PER L'UFFICIO DI PIANO

Coordinatore Variante n. 15

arch. **Gianfranco Zolin**

Timbro / Firma :

titolo : **CARTA DI SINTESI DELLA PERICOLOSITA'**

scala 1: 2000 — tav C S P 0 1

elaborato da STUDIO QUATTRO di Thomas Franzinelli

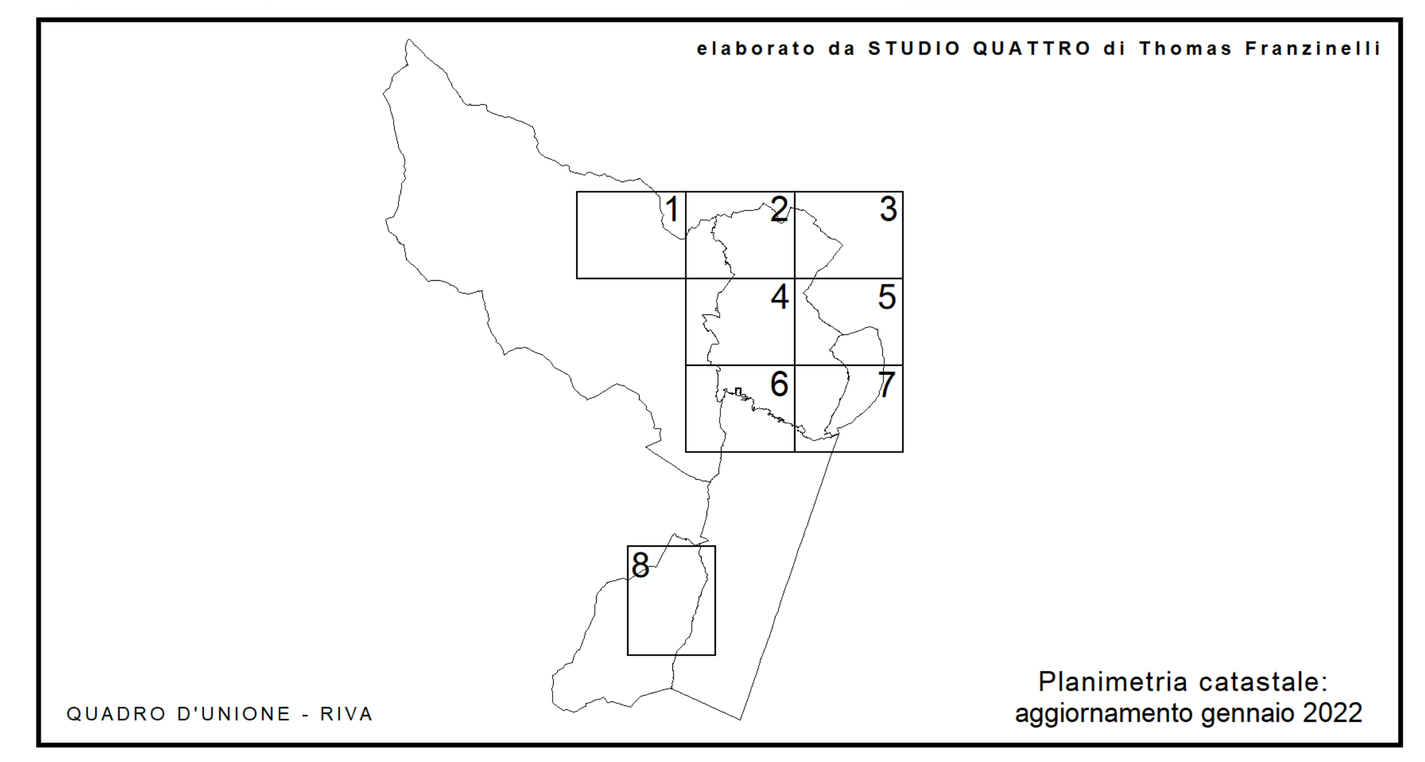

RAFFRONTO TAVV. PR 01 - 12

Elaborato emendato in corso di seduta il 10 maggio 2022 con delibera di Consiglio Comunale n. 91 di adozione definitiva

Adozione preliminare	*del C.C. n. 73 del 12 gennaio 2022*
Parere del Servizio Urbanistica e Tutela del paesaggio	*n. 11/22 (Prat. n. 2921) del 14 Marzo 2022*
Adozione definitiva	*del C.C. n. 91 del 10 maggio 2022*
Approvazione della Giunta Provinciale	

Tavola modificata a seguito della richiesta di integrazione di cui al Prot. S013/18.2.2-2022-18/DP

data : AGOSTO 2022

VARIANTE N. 15

ai sensi dell' art. 39, c. 2 della L.P. 15/2015

Comune di Riva del Garda