ESTRATTO TAVV. PR 09 - 12 (1:5000)

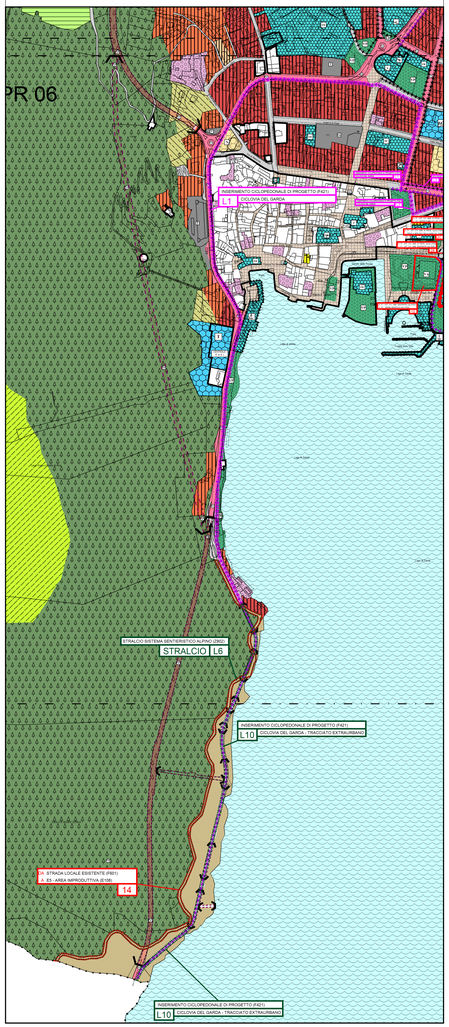

ESTRATTO TAV. PR 02 (1:2000)

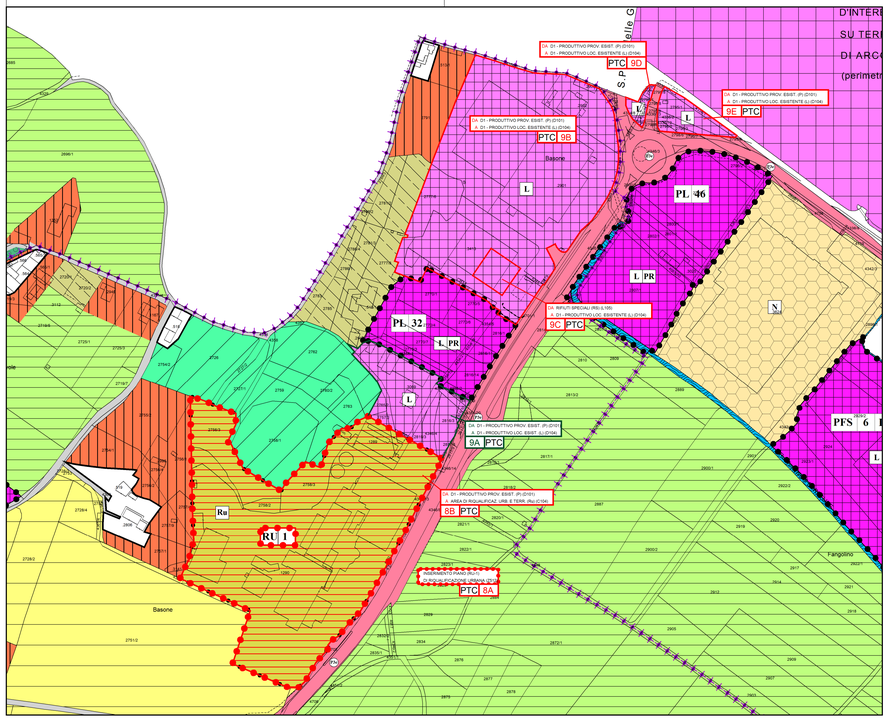

ESTRATTO TAV. PR 06 (1:2000)

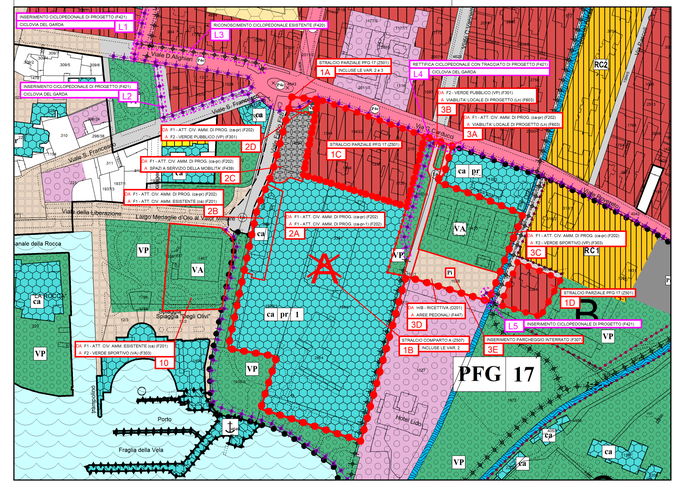

ESTRATTO TAVV. PR 06 - 07 (1:2000)

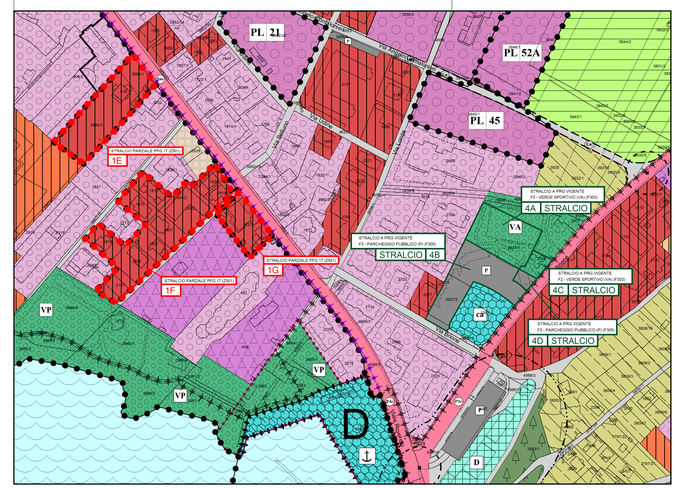

ESTRATTO TAVV. PR 04 - 05 - 06 (1:2000)

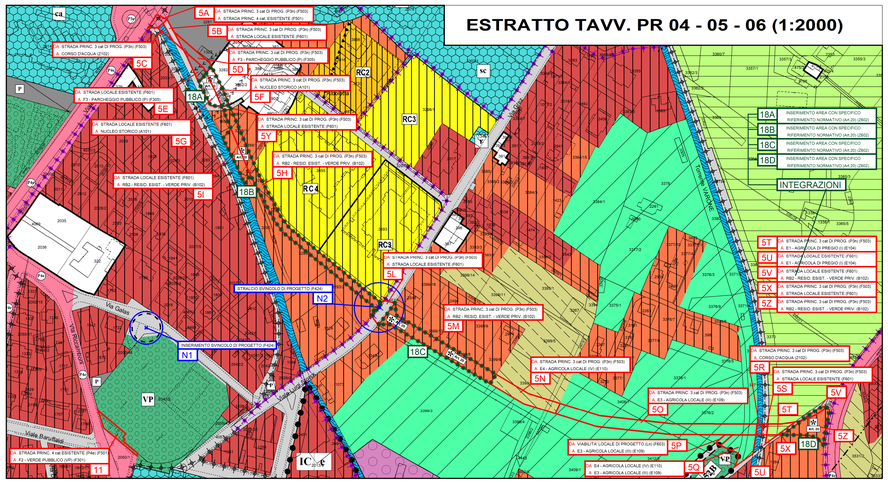

ESTRATTO TAV. PR 08 (1:2000)

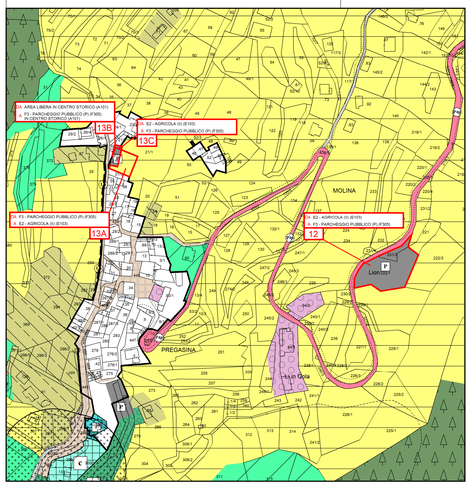

ESTRATTO TAV. PR 06 - 07

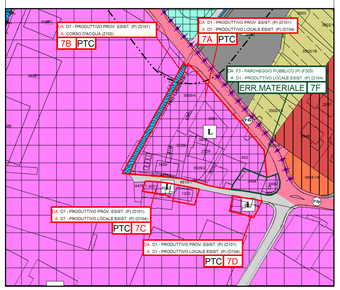

ESTRATTO TAV. PR 07 (1:2000)

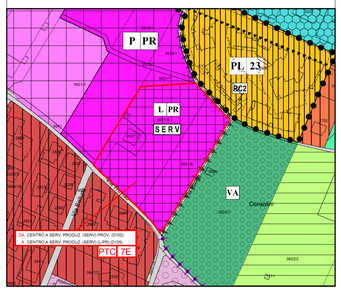

ESTRATTO TAV. PR 04 (1:2000)

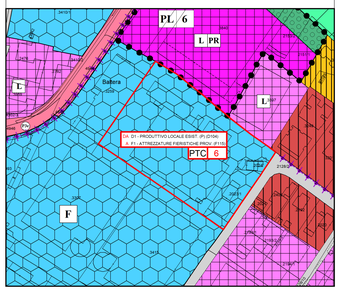

ESTRATTO TAV. PR 01 (1:2000)

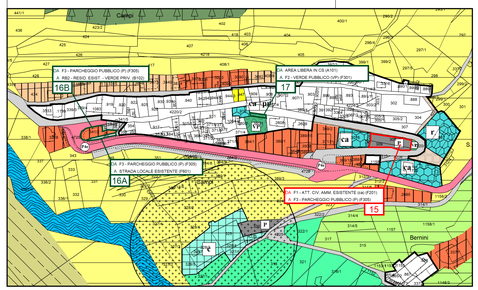

LEGENDA RAFFRONTO VARIANTE 15 (ADOZIONE DEFINITIVA)

- V100 — VARIANTE CARTOGRAFICA RILEVANTE (poligonale)
- V100 — VARIANTE CARTOGRAFICA RILEVANTE (poligonale) in ADOZIONE DEFINITIVA
- V110 — ALTRA VARIANTE CARTOGRAFICA (lineare)
- V110 — ALTRA VARIANTE CARTOGRAFICA (lineare) in ADOZIONE DEFINITIVA
- V120 — ALTRA VARIANTE PUNTUALE RILEVANTE (nodo)

LEGENDA

- A101 art.24 — PERIMETRO NUCLEO STORICO
- B101 art.25 — ZONA RB1 RESIDENZIALE ESISTENTE - CONSOLIDATA
- B102 art.25 — ZONA RB2 RESIDENZIALE ESISTENTE - VERDE PRIVATO
- B103 art.25 — ZONA RB3 RESIDENZIALE DI COMPLETAMENTO
- D101 art.28 — P — ZONA D1 PRODUTTIVO ESISTENTE - - DI COMPLETAMENTO PROVINCIALE
- D102 art.28 — P PR — ZONA D2 PRODUTTIVO DI ESPANSIONE PROVINCIALE
- D105 art.29 — CERV. — Centro a servizio della produzione
- D201 art.27 — ZONA H/B RICETTIVA
- D121 art.30 — N — ZONA D3 COMMERCIALE - TERZIARIO
- E104 art.32 — ZONA E1 AGRICOLA DI PREGIO (I)
- E103 art.32 — ZONA E2 AGRICOLA (II)
- E106 art.34 — ZONA E8 BOSCO
- E107 art.35 — ZONA E9 PASCOLO
- ZONA F1 ATTREZZATURE E SERVIZI PUBBLICI DI LIVELLO PROVINCIALE E SOVRALOCALE
  - SIMBOLOGIE ZONA F1: ESISTENTI — PR DI PROGETTO
  - ATTREZZATURE PUBBLICHE
  - F102 art.37 CA PR — F101 art.37 CA — CIVILI - AMMINISTRATIVE
  - F104 art.37 SC PR — F103 art.37 SC — SCOLASTICHE - CULTURALI
  - F115 art.37 bis pf — F115 art.37 bis F — FIERISTICHE
  - F110 art.37 bis SP — F110 art.37 bis SP — SPORTIVE SPECIALI
  - F116 art.37 T — F116 art.37 T — TECNOLOGICHE
  - IMPIANTI TECNOLOGICI
  - F805 art.37 D — DEPURATORI
  - F803 art.37 T — IMPIANTI TECNOLOGICI
- F301 art.37 — VP — ZONA F2 VERDE PUBBLICO
- F305 art.37 — P — ZONA F3 PARCHEGGI PUBBLICI
- F307 art.37 — Pi — ZONA F3 PARCHEGGI INTERRATI
- F807 art.40 — M — ZONA G1 AREE MILITARI
- Z101 — LAGO
- PERIMETRO PIANO DI INTERESSE PUBBLICO:
  - art.43 Z501 — P.F.G. : PIANO A FINI GENERALI
  - art.10 Z502 — P.F.S. : PIANO A FINI SPECIALI
  - art.43 bis Z507 — A-B-C-D — AMBITI P.F.G.
- G101 art.17 — FASCIA DI RISPETTO CIMITERIALE
- F447 art.38 — AREE PEDONALI
- F420 art.38 — PERCORSI PEDONALI E CICLABILI ESISTENTI
- F421 art.38 — PERCORSI PEDONALI E CICLABILI DI PROGETTO
- AREE PER LA MOBILITA' (art.38)
  - Z902 — STRADA DI PROGETTO /O IN POTENZIAMENTO
  - CUL DE SAC
  - PRINCIPALE — F501 Pso ESISTENTE; F502 Ppo POTENZIAMENTO; F503 Pno PROGETTO
  - (n: categoria strada)
  - PRINCIPALE IN GALLERIA — F513 PGso ESISTENTE; F514 PGpo POTENZIAMENTO; F515 PGno PROGETTO
  - (A SX) F450 (A DX) F449 — IMBOCCO GALLERIA
  - LOCALE — F601 Lso ESISTENTE; F602 Lpo POTENZIAMENTO; F603 Lno PROGETTO
  - LOCALE IN GALLERIA — F604 LGso ESISTENTE; F605 LGpo POTENZIAMENTO; F606 LGno PROGETTO
- C201 art.17 — ARRETRAMENTO EDIFICAZIONE
- C101 art.25 — ZONA RC RESIDENZIALE DI ESPANSIONE (RC1-2-3-4)
- C102 art.10 — ZONA E.E.P. : RESIDENZIALE CON EDILIZIA ABITATIVA PUBBLICA-AGEVOLATA (RC1-2-3-4)
- C104 art.43 — Ru — ZONA Ru : AREA DI RIQUALIFICAZIONE URBANA E TERRITORIALE
- D104 art.29 — L — ZONA D1 PRODUTTIVO ESISTENTE - - DI COMPLETAMENTO LOCALE
- D105 art.29 — L PR — ZONA D2 PRODUTTIVO DI ESPANSIONE LOCALE
- D216 art.28 — ZONA H/D CAMPEGGIO
- D201 art.27 — ZONA H/C RICETTIVA DI ESPANSIONE
- D121 art.31 — A — ZONA D4 LAVORAZIONE - COMMERCIO PRODOTTI AGRICOLI-FORESTALI-ZOOTECNICI
- E109 art.33 — ZONA E3 AGRICOLA LOCALE (III)
- E110 art.33 — ZONA E4 AGRICOLA LOCALE (IV)
- E108 art.35 bis — ZONA E5 AREE IMPRODUTTIVE
- E206 art.36 — FL — ZONA E6 VIVAI
- ZONA F1 ATTREZZATURE E SERVIZI PUBBLICI DI LIVELLO LOCALE
  - SIMBOLOGIE ZONA F1: ESISTENTI — pr DI PROGETTO
  - ATTREZZATURE PUBBLICHE
  - F202 art.37 ca pr — F201 art.37 ca — CIVILI - AMMINISTRATIVE
  - F204 art.37 sc pr — F203 art.37 sc — SCOLASTICHE - CULTURALI
  - F205 art.37 F — RELIGIOSE
  - F209 art.37 S — SPORTIVE
  - F438 art.38 — PORTI
  - F801 art.37 C — CIMITERIALI
- F303 art.37 — VA — ZONA F2 VERDE SPORTIVO
- F308 art.37 — ZONA F3 PARCHEGGI PLURIPIANO
- F439 art.38 — SPAZI A SERVIZIO DELLA MOBILITA'
- D118 art.41 — ZONA G2 DISTRIBUTORI CARBURANTE
- Z102 art.42 — CORSI D'ACQUA
- L104 art.39 — RIFIUTI SPECIALI
- PERIMETRO:
  - art.43 Z504 — PL : PIANO DI LOTTIZZAZIONE
  - art.9 Z509 — IC : INTERVENTO CONVENZIONATO
  - art.43 Z512 — RU : RIQUALIFICAZIONE URBANA
- Z602 — AREA CON SPECIFICO RIFERIMENTO NORMATIVO (n°art. di riferimento NTA)
- G109 art.17 — FASCIA DI RISPETTO DEPURATORE
- Z200 art.18 — CONO VISUALE
- Z902 — PONTE
- F424 — SVINCOLO

PIANO REGOLATORE GENERALE

Comune di : **RIVA DEL GARDA**

PROVINCIA DI TRENTO

AREA GESTIONE DEL TERRITORIO

PROGETTO SPECIALE DI COORDINAMENTO PER L'UFFICIO DI PIANO

Coordinatore Variante n. 15

arch. **Gianfranco Zolin**

Timbro / Firma :

titolo : **AZZONAMENTO SISTEMA INSEDIATIVO - PRODUTTIVO (B)**

scala 1: 2000 — tav n. R A 0 1

elaborato da STUDIO QUATTRO di Thomas Franzinelli

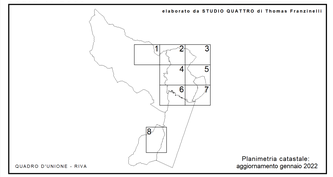

Planimetria catastale: aggiornamento gennaio 2022

RAFFRONTO TAVV. PR 01 - 12

Elaborato emendato in corso di seduta il 10 maggio 2022
con delibera di Consiglio Comunale n. 91 di adozione definitiva

Adozione preliminare	*del C.C. n. 73 del 12 gennaio 2022*
Parere del Servizio Urbanistica e Tutela del paesaggio	*n. 11/22 (Prot. n. 2921) del 14 Marzo 2022*
Adozione definitiva	*del C.C. n. 91 del 10 maggio 2022*
Approvazione della Giunta Provinciale	

Tavola modificata a seguito della richiesta di integrazione di cui al Prot. S013/18.2.2-2022-18/DP

data : AGOSTO 2022

VARIANTE N. 15

ai sensi dell' art. 39, c. 2 della L.P. 15/2015

Comune di Riva del Garda