ESTRATTO TAV. PR 01

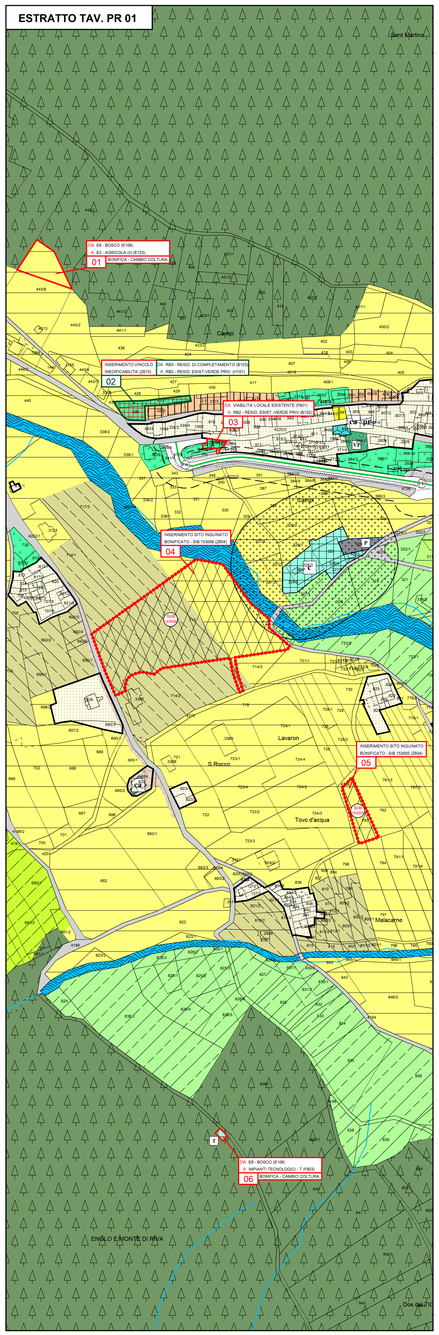

ESTRATTO TAV. PR 02-03

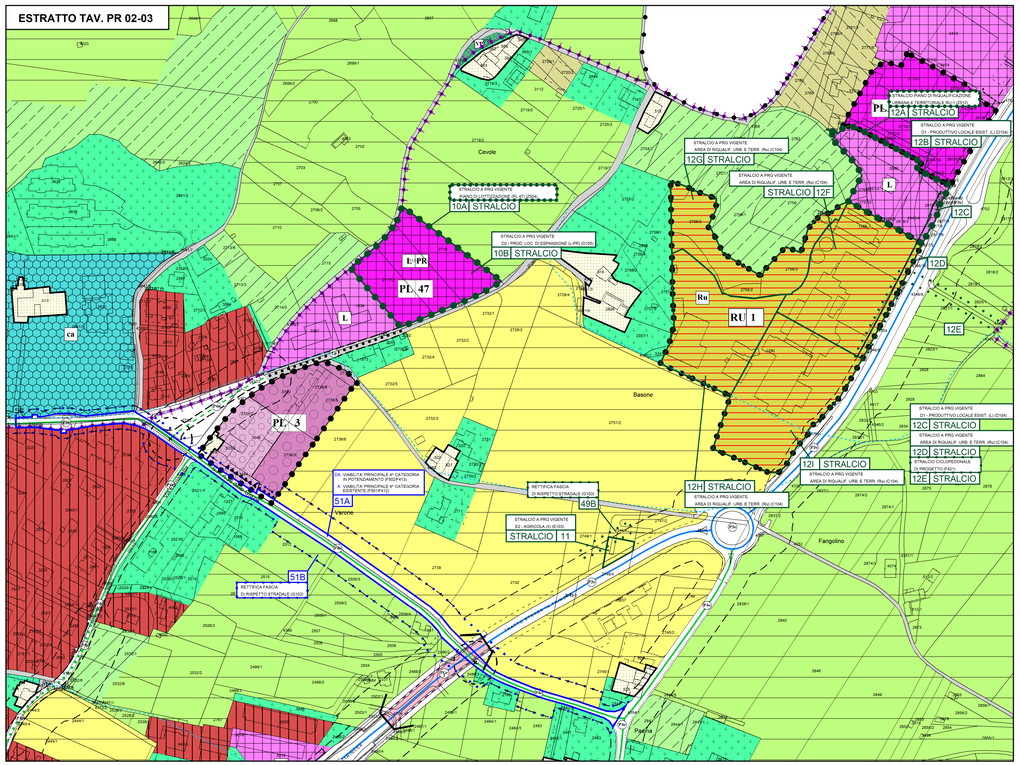

ESTRATTO TAV. PR 04

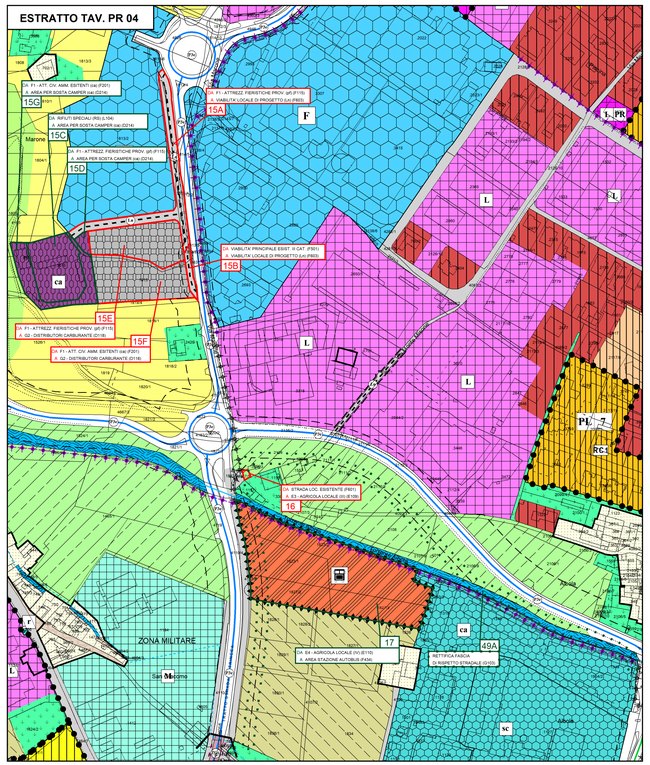

ESTRATTO TAV. PR 03-05

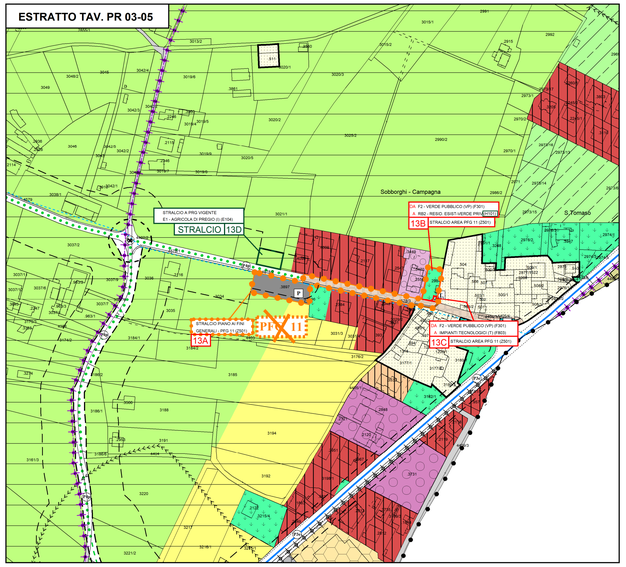

ESTRATTO TAV. PR 06

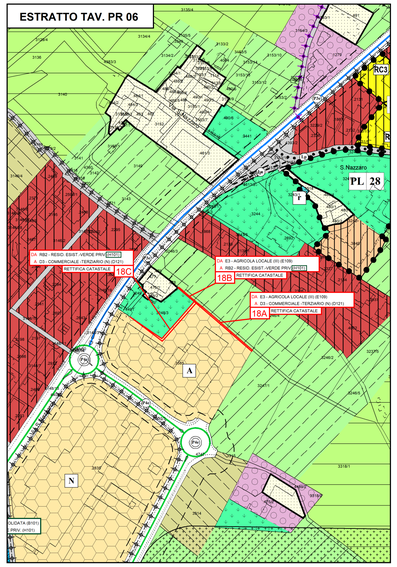

ESTRATTO TAV. PR 02

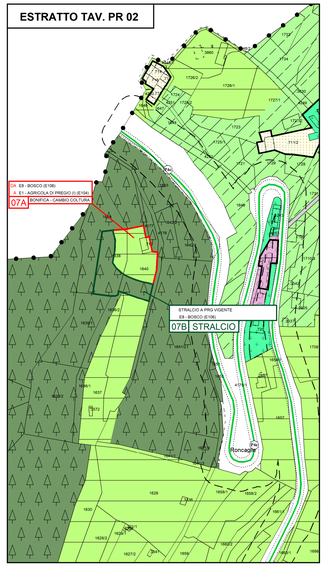

ESTRATTO TAV. PR 03

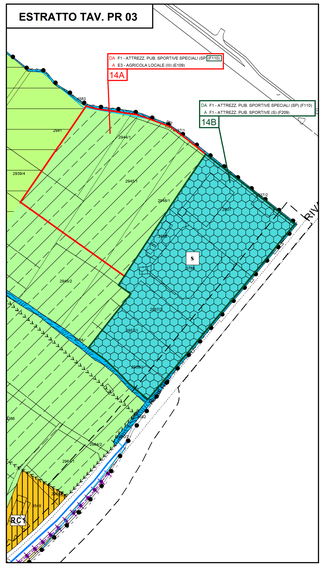

ESTRATTO TAV. PR 02

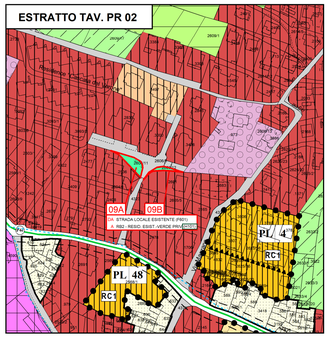

ESTRATTO TAV. PR 02

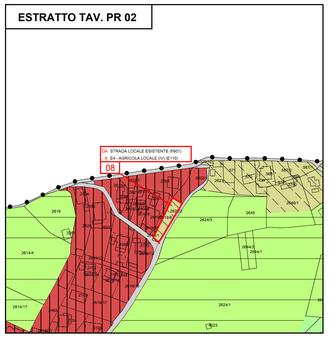

ESTRATTO TAV. PR 04-05

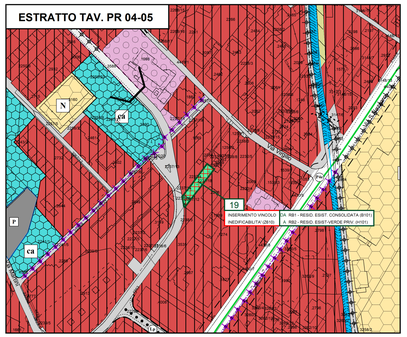

ESTRATTO TAV. PR 04-05

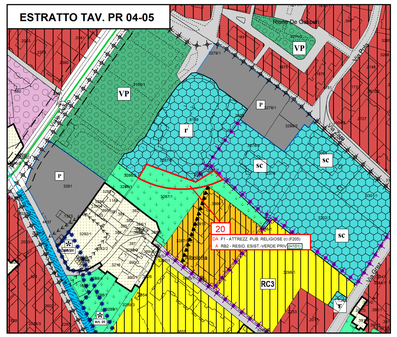

ESTRATTO TAV. PR 05

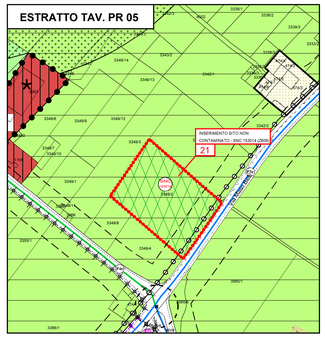

ESTRATTO TAV. PR 07

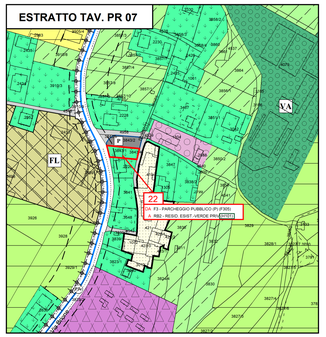

LEGENDA RAFFRONTO VARIANTE 13 bis

ADOZIONE PRELIMINARE

LE MODIFICHE TRA IL 27 E IL 42 SONO DI RIPIANIFICAZIONE DERIVANTI DAL PFG 17 DECADUTO

- V100 — VARIANTE CARTOGRAFICA RILEVANTE
- V100 — VARIANTE CARTOGRAFICA - ELEMENTI LINEARI (CICLOPEDONALI / ARRETR. EDIFICAZIONE)
- V100 PFG — PIANI AI FINI GENERALI DECADUTI (PFG 11 S. TOMASO e PFG 17 FASCIA LAGO)
- V100 B — AMBITO B FASCIA LAGO STRALCIATO
- V100 — PIANI ATTUATIVI NUOVI (PFS-7 / AU-1) O ESTESI (RU-1)
- V100 — FASCIA LAGO (art 23 ter) RIDEFINIZIONE AREA CON SPECIFICO RIFERIMENTO NORMATIVO
- V100 — NUOVE AREE CON SPECIFICO RIFERIMENTO NORMATIVO
- V100 — NUOVI SITI DA BONIFICARE / NON CONTAMINATI / POTENZIALMENTE INQUINATI (APPA)

ADOZIONE DEFINITIVA

- V100 — VARIANTE CARTOGRAFICA MODIFICATA IN ADOZIONE DEFINITIVA
- V100 — VARIANTE CARTOGRAFICA LINEARE MODIFICATA IN ADOZIONE DEFINITIVA
- V100 STRALCIO — VARIANTE STRALCIATA ALLO STATO ATTUALE DEL PRG VIGENTE
- V100 STRALCIO — PIANO ATTUATIVO STRALCIATO
- V100 — FASCIA LAGO (art 23 quater) RIDEFINIZIONE AREA CON SPECIFICO RIFERIMENTO NORMATIVO

INTEGRAZIONI SUCCESSIVE ALLA ADOZIONE DEFINITIVA
ai sensi dell'art. 38 della L.P. 15/2015

- V100 — VARIANTE CARTOGRAFICA MODIFICATA SUCCESSIVAMENTE ALLA ADOZIONE DEFINITIVA
- V100 — VARIANTE CARTOGRAFICA LINEARE MODIFICATA SUCCESSIVAMENTE ALLA ADOZIONE DEFINITIVA
- V100 STRALCIO — VARIANTE STRALCIATA ALLO STATO ATTUALE DEL PRG VIGENTE

AREA GESTIONE DEL TERRITORIO

PROGETTO SPECIALE DI COORDINAMENTO PER L'UFFICIO DI PIANO

Coordinatore Variante n. 13 bis
ing. **Thomas Giovannini**

PIANO REGOLATORE GENERALE

Comune di : **RIVA DEL GARDA**

PROVINCIA DI TRENTO

titolo : **AZZONAMENTO SISTEMA INSEDIATIVO - PRODUTTIVO (B) ED INFRASTRUTTURALE (C)**

scala 1: 2000 — tav n. **RA01**

elaborato da STUDIO QUATTRO di Thomas Franzinelli

Planimetria catastale: aggiornamento gennaio 2023

RAFFRONTO TAVV. PR 01 - 07

data : MARZO 2025

VARIANTE N. 13 bis

ai sensi dell' art. 39, c. 2 della L.P. 15/2015

Comune di Riva del Garda