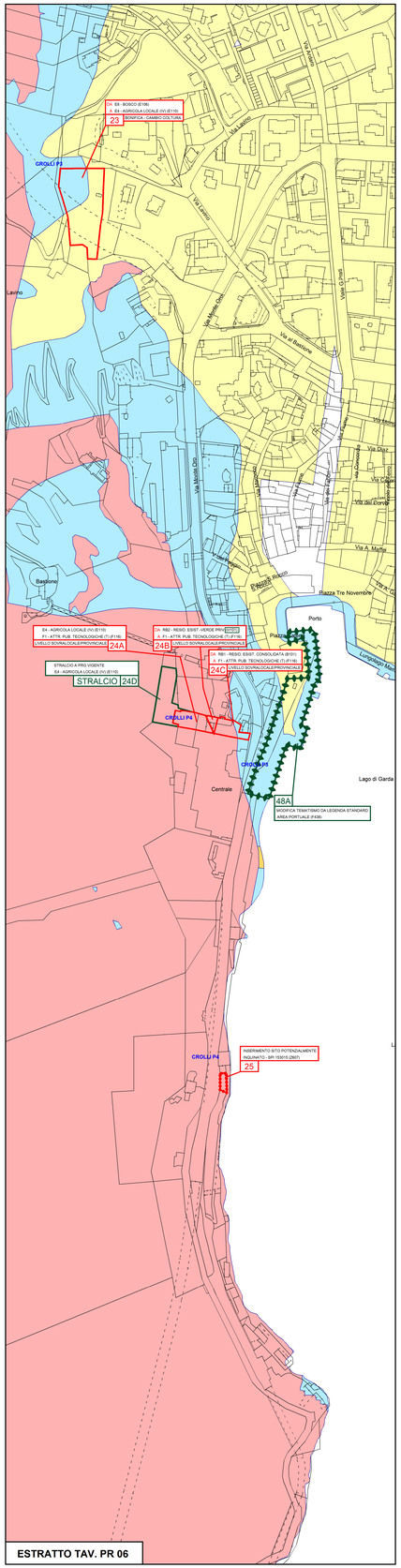

ESTRATTO TAV. PR 06

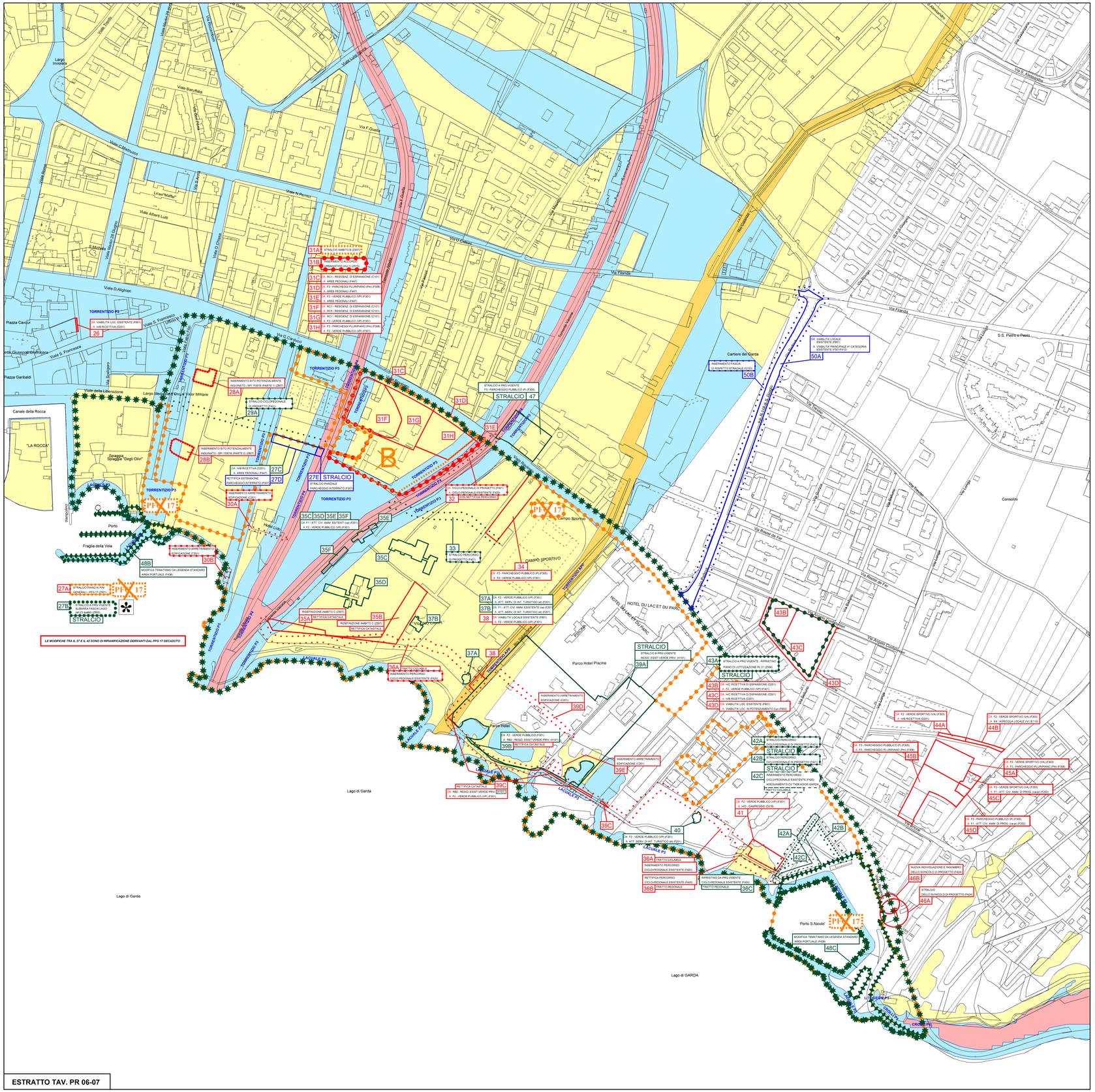

ESTRATTO TAV. PR 06-07

LEGENDA RAFFRONTO VARIANTE 13 bis

ADOZIONE PRELIMINARE

LE MODIFICHE TRA IL 27 E IL 42 SONO DI RIPIANIFICAZIONE DERIVANTI DAL PFG 17 DECADUTO

- V100 — VARIANTE CARTOGRAFICA RILEVANTE
- V100 — VARIANTE CARTOGRAFICA - ELEMENTI LINEARI (CICLOPEDONALI / ARRETR. EDIFICAZIONE)
- V100 PFG — PIANI AI FINI GENERALI DECADUTI (PFG 11 S. TOMASO e PFG 17 FASCIA LAGO)
- V100 B — AMBITO B FASCIA LAGO STRALCIATO
- V100 — PIANI ATTUATIVI NUOVI (PFS-7 / AU-1) O ESTESI (RU-1)
- V100 — FASCIA LAGO (art 23 ter) RIDEFINIZIONE AREA CON SPECIFICO RIFERIMENTO NORMATIVO
- V100 — NUOVE AREE CON SPECIFICO RIFERIMENTO NORMATIVO
- V100 — NUOVI SITI DA BONIFICARE / NON CONTAMINATI / POTENZIALMENTE INQUINATI (APPA)

ADOZIONE DEFINITIVA

- V100 — VARIANTE CARTOGRAFICA MODIFICATA IN ADOZIONE DEFINITIVA
- V100 — VARIANTE CARTOGRAFICA LINEARE MODIFICATA IN ADOZIONE DEFINITIVA
- V100 STRALCIO — VARIANTE STRALCIATA ALLO STATO ATTUALE DEL PRG VIGENTE
- V100 STRALCIO — PIANO ATTUATIVO STRALCIATO
- V100 — FASCIA LAGO (art 23 quater) RIDEFINIZIONE AREA CON SPECIFICO RIFERIMENTO NORMATIVO

INTEGRAZIONI SUCCESSIVE ALLA ADOZIONE DEFINITIVA
ai sensi dell'art. 38 della L.P. 15/2015

- V100 — VARIANTE CARTOGRAFICA MODIFICATA SUCCESSIVAMENTE ALLA ADOZIONE DEFINITIVA
- V100 — VARIANTE CARTOGRAFICA LINEARE MODIFICATA SUCCESSIVAMENTE ALLA ADOZIONE DEFINITIVA
- V100 STRALCIO — VARIANTE STRALCIATA ALLO STATO ATTUALE DEL PRG VIGENTE

Legenda - CARTA DI SINTESI DELLA PERICOLOSITA'

Classi di Penalità

Con riferimenti alle norme di attuazione del Piano Urbanistico Provinciale (L.P. 27 maggio 2008, n. 5)

penalità ordinarie

	P4 - elevata	art. 15
	P3 - media	art. 16
	P2 - bassa	art. 17

altri tipi di penalità

	APP - aree da approfondire	art. 18
	PRV - residua da valanga	art. 18
	P1 - trascurabile o assente	art. 18

tutele speciali

	AFI - ambiti fluviali di interesse idraulico previsti dal Piano Generale di Utilizzazione delle Acque Pubbliche	art. 14
	IMP - aree riservate a interventi di mitigazione del pericolo	art. 18
	RSS - area di rispetto stazione sismometrica	art. 18
	stazione sismometrica	

tipo di pericolosità — *grado di penalità*

TORRENTIZIO P3

AREA GESTIONE DEL TERRITORIO

PROGETTO SPECIALE DI COORDINAMENTO PER L'UFFICIO DI PIANO

Coordinatore
Variante n. 13 bis

ing.
Thomas Giovannini

PIANO REGOLATORE GENERALE

Comune di : **RIVA DEL GARDA**

PROVINCIA DI TRENTO

titolo :

CARTA DI SINTESI DELLA PERICOLOSITA'

scala 1: 2000 — tav. C S P 0 2

elaborato da STUDIO QUATTRO di Thomas Franzinelli

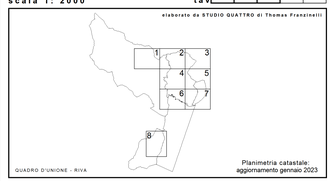

Planimetria catastale: aggiornamento gennaio 2023

RAFFRONTO TAVV. PR 01 - 07

data :
MARZO 2025

VARIANTE N. 13 bis

ai sensi dell' art. 39, c. 2 della L.P. 15/2015

Comune di Riva del Garda