



Comune di RIVA DEL GARDA

Provincia Autonoma di Trento

PIANO DI PROTEZIONE CIVILE COMUNALE

SEZIONE 1

Novembre 2025

Il Sindaco
Zanoni Alessio

Versione novembre 2025

SEZIONE 1

INQUADRAMENTO GENERALE

L'ELENCO DI SEGUITO RIPORTATO SUGGERISCE COME POPOLARE LA PRESENTE SEZIONE. NESSUN ELEMENTO RISULTA OBBLIGATORIO.

SCHEDA DATI GENERALI

TAVOLA IG 1 - Cartografia di base – SIAT e CTP

TAVOLA-SCHEDA IG 2 - Carta di Sintesi Geologica

TAVOLA IG 3 – Carta del valore d'uso del suolo - PGUAP

TAVOLA IG 4 - Carta della pericolosità idrogeologica - PGUAP.

TAVOLA IG 5 - Carta del rischio idrogeologico - PGUAP

TAVOLA-SCHEDA IG 6 - Vie di comunicazione_

TAVOLA-SCHEDA IG 7 – Popolazione, scuole, turisti e ospiti

TAVOLA-SCHEDA IG 8 - Censimento delle persone non autosufficienti

TAVOLA-SCHEDA IG 9 - SERVIZI PRIMARI E STRATEGICI - Rete principale acquedotto e punti di captazione

SCHEDA IG 10 - Dati meteo-climatici

TAVOLA – SCHEDA IG 11 – Cartografia delle Aree sensibili

TAVOLA-SCHEDA IG 12 - Cartografie con indicazione delle aree strategiche

TAVOLA-SCHEDA IG 13 – Catasto eventi disponibili per Riva del Garda – Progetto ARCA 2006

TAVOLA-SCHEDA IG 14 – AMBITI



SCHEDA DATI GENERALI – Versione novembre 2020

Regione	Trentino – Alto Adige	
Provincia	Trento (TN)	
Codice ISTAT	022153	
Codice di avviamento postale	38066	
Prefisso telefonico	0464	
Popolazione	17.742 abitanti (residenti al 20/01/2023 – ultimo censimento)	
Nome abitanti	<u>rivani</u>	
Superficie	42,47 km ²	
Densità	412,17 ab./km ²	
Località e Frazioni	Varone, S. Alessandro, Pregasina, Campi, Deva	
	MUNICIPIO	
Indirizzo	Piazza 3 novembre 5	
Centralino	0464 573888	
Fax	0464 573801	
Sito internet	www.comune.rivadelgarda.tn.it	
E-mail PEC	comune.rivadelgarda.tn.it@cert.legalmail.it	
E-mail	info@comune.rivadelgarda.tn.it	
Quota (minima)	65 m s.l.m.	
Coordinate WGS 84 sessadecimali	Lat 45.8980°N	Lon 10,8470° E





INQUADRAMENTO DEL TERRITORIO COMUNALE E CENNI STORICI (fonte: prof. Grazioli Mauro)

Il territorio comunale occupa una superficie di km².42,47

Il Comune di Riva dal 1969 si chiama ufficialmente Riva del Garda.

È situato sulla sponda trentina del più grande lago d'Italia, in un territorio di pregio per la morfologia, il paesaggio e le realizzazioni dell'uomo. Su una parte consistente dei quaranta chilometri quadrati di superficie amministrati dal municipio alligna in effetti una flora sempreverde protetta dall'arco alpino e dalla massa termica del Garda. Il blu dell'acqua si mescola al grigio delle rocce della Rocchetta, al verde del Monte Brione e delle colline circostanti, dove la mitezza del clima favorisce la presenza degli olivi e delle essenze mediterranee che danno forma a una sorta di giardino naturale. Sulla collina di Deva e sulle pendici più basse della Rocchetta e del Brione la vite si mescola agli oliveti; risalendo di quota troviamo le macchie del leccio e del bosso, la limonella e la fillirea; più in alto i prati, come quelli di Malga Grassi, oppure l'ambiente del bosco ceduo e delle conifere. I torrenti che confluiscono nel lago solcando la piana da nord a sud, principalmente l'Albola e il Varone, ma anche l'Alboletta, il Varoncello e la Galanzana, contribuiscono poi ad arricchire la campagna e a favorirne i frutti di pregio. È in questo contesto che si trova Riva del Garda, il capoluogo del comune dove hanno sede il municipio, le scuole primarie e secondarie, i servizi sanitari, commerciali e turistici. Vista dall'alto la città rivela l'impianto medievale legato al porto e alla piazza, infittito dalle case spartite dalle contrade e dai vicoli, intervallato da alcuni slarghi o dalla mole degli edifici di rilievo: lo stesso municipio, la torre Apponale, la Rocca, la chiesa parrocchiale. Poi la periferia ottocentesca e del primo Novecento, cresciuta a raggiera nei viali ideati attorno alle vecchie mura. Infine la maglia moderna, con i quartieri dilatati fino a inglobare i casolari della campagna, i piccoli nuclei rurali, ormai le stesse frazioni della pianura; con il sovrapporsi delle strutture civili a quelle industriali e artigianali, in un *Melting pot* protrattosi talvolta oltre gli anni Settanta. Negli ultimi decenni la città del turismo ha poi saturato la sponda lacustre a mattina, dove i nuovi alberghi e le case si sono mescolati alle strutture convenzionate e sportive, le piste ciclabili ai percorsi della passeggiata, la bella spiaggia al disegno dei parchi. Qui, come in alcune aree storiche della città, predominano le magnolie e i cedri dell'Atlante, le palme cinesi e i cipressi, gli allori e gli oleandri, le agavi americane e le ginestre, i tassi e le siepi di olivagno o pitosforo che circondano le costruzioni ottocentesche e quelle più moderne. I limoni, gli aranci, le palme, gli olivi e gli oleandri sono stati riproposti nei viali cittadini e sul lungolago occidentale che si spinge oltre la centrale idroelettrica ai piedi della Rocchetta. Fin dai secoli lontani Riva e il suo territorio hanno fondato la loro fortuna economica e sociale sulla posizione geografica che ne ha fatto un punto di riferimento per i contatti umani e i traffici fra la pianura e l'entroterra alpino. Si possono citare a questo proposito i villaggi palafitticoli del vicino lago di Ledro e della zona di Fivè, l'importante sito alturale di San Martino di Campi, nonché le numerose tracce della romanità emerse all'interno del nucleo cittadino e nella periferia, fra le quali un'epigrafe che cita una corporazione di marinai con il privilegio di trasportare le merci lungo le rotte del Benaco. I documenti medievali dimostrano poi che Riva era importante sede di fondaci e negozi, di fiere e mercati, di numerose attività artigianali e commerciali protrattesi nei secoli successivi. Lo stesso stemma cittadino allude all'importanza della via lacustre nella simbologia araldica delle onde che sostengono due torri merlate unite dalla scala rampante. Altrettanto indicano gli elementi aggiunti probabilmente più tardi: la corona turrita propria delle città, ma soprattutto la barca a vele spiegate con l'emblema barocco *Liberaliter* e la scritta *Currit Benacum Libere Ripa Lacum*, entrambe espressioni atte probabilmente a ribadire il diritto a percorrere liberamente il lago. Riva ha una indiscutibile tradizione comunale. Pur rimanendo per secoli inserita nell'ambito del Principato Vescovile, a partire del XII secolo ha infatti sviluppato un'autonomia che trova molteplici esempi negli *Statuti* del XIII secolo e nella ricca documentazione conservata presso il locale archivio storico. A partire dalla metà del Trecento è stata poi contesa dalle signorie della pianura: gli Scaligeri (1349), i Visconti (1388) e i Veneziani (1440-1509), che hanno lasciato un loro segno nella parlata dialettale, nelle tradizioni e nell'architettura. Dall'inizio del XVI secolo all'avvento di Napoleone la città è rimasta legata al Principato Vescovile di Trento che ha accompagnato l'itinerario culturale ed economico nell'epoca barocca e nell'età dell'Illuminismo. Con alterne vicende è poi passata nella sfera asburgico-tirolese per diventare italiana con la fine della prima guerra mondiale. Ora Riva del Garda si regge su un'economia mista, dove il turismo nato nel secondo Ottocento riveste un'importanza sostanziale. Non è da trascurare comunque l'apporto dell'industria nei diversi comparti: da quello chimico a quello meccanico, così quello cartario, documentato alla fine del Trecento e tuttora in grado di corrispondere alle esigenze del mercato. Pur in un'epoca di crisi, appaiono relativamente fiorenti



anche i settori dell'artigianato e dei servizi, come il commercio e la distribuzione, mentre marca un po' il passo l'edilizia. La scarsa ma fertile campagna vede poi un'agricoltura specializzata soprattutto nella produzione di olio d'oliva, di vino e frutta; mentre la pesca è diventata estremamente marginale.

I LUOGHI E I MONUMENTI

LA PIAZZA 3 NOVEMBRE

Un tempo era denominata *Piazza Granda* o *Piazza Benacense*, mentre la titolazione attuale ricorda l'avvento italiano del 1918. La piazza si trova in faccia al lago ed è caratterizzata da alcuni fra i più antichi edifici cittadini. A oriente svetta la Torre Apponale, mentre nell'angolo a occidente e a mezzogiorno lo spazio è chiuso rispettivamente dal Palazzo Municipale e dal Palazzo Pretorio, tuttora sede del Comune. La piazza è contornata dalla sequenza dei portici che una scritta fa risalire alla seconda metà del Trecento. Una lapide murata nell'ultimo pilastro verso la torre ricorda infatti che questi furono costruiti nel 1375 dal maestro comacino Guglielmo de' Frisoni a gloria del defunto Cansignorio Scaligero che aveva saputo reggere in pace i suoi popoli. Sotto i portici, dove oggi predominano ristoranti e negozi, fin dal Medioevo trovavano sede i banchi dei cambiavalute, le esposizioni dei mercanti, le botteghe di genere più vario, le case di spedizione ed alcune osterie. Sul lato settentrionale della piazza, dove converge la via Fiume, sorgeva il quartiere ebraico che ospitava artigiani, commercianti, banchieri e intellettuali. Alla metà del Cinquecento, grazie all'intesa fra il vescovo trentino Cristoforo Madruzzo, il colto rabbino Josef Ottolenghi e il medico talmudista Iacob Marcaria, qui ha operato un'importante stamperia di cui rimangono pregevoli edizioni.

LA TORRE APPONALE

Piazza 3 Novembre è dominata dalla Torre Apponale, ricordata già dai primi anni del XIII secolo. Fin dalla sua origine fungeva da luogo di difesa e da controllo del porto a ponente della città (da qui il nome Apponale. Con il tempo perse importanza militare e fu adibita a carcere. Ai suoi piedi venne addossata una costruzione (il cosiddetto Caffè dei Nobili), rimossa alla metà del XIX secolo per rendere più facile l'accesso al porto. Durante i secoli ha subito numerosi interventi. Fra i più importanti va ricordato quello del 1555, allorché venne elevata di circa un terzo. Un'altra modifica è stata apportata all'inizio del Novecento, quando venne rimossa la vecchia copertura a cipolla per essere sostituita dall'attuale struttura a quattro spioventi. Appare caratterizzata dal grande orologio, emulo di un esemplare documentato fin dalla metà del Quattrocento, e dalla cinquecentesca campana di bronzo che serviva a segnalare i pericoli o a chiamare a raccolta i cittadini. Sulla sommità è stato più tardi collocato un segnavento di latta rappresentante un angelo: *l'Anzolim de la Tor*, considerato il simbolo della città. Il recente consolidamento della struttura ha permesso di recuperare la scala interna attraverso la quale è possibile salire per 34 metri, così godere il panorama della città e del lago.

IL PALAZZO PRETORIO

Edificato probabilmente nel 1370 imperante Cansignorio della Scala, il Palazzo Pretorio separa la piazza dal lago e si innalza sulle arcate di pietra che delimitano la cosiddetta *Lodia Magna*, la loggia dove per secoli i rettori della città, hanno governato e amministrato la giustizia. Il Baruffaldi scrive che all'inizio dell'Ottocento «fu demolita l'antica volta per sostituirla con un soffitto piano sostenuto da quattro colonne di pietra» tuttora visibili. Così in effetti confermano i documenti del 1813 che ricordano il parziale crollo del palazzo e della loggia. Dopo la metà dell'Ottocento la costruzione è stata soprelevata e unita al Palazzo Municipale con un corpo identificabile soprattutto nella parte che guarda verso il lago, ovvero sul lato dove le vecchie riproduzioni ci mostrano l'esistenza di un giardino chiuso a filo dell'acqua e altre case protese verso Piazza Catena. Si sa che sotto la loggia fino al 1950 si trovava un affresco raffigurante la Madonna con il Bambino e i santi Antonio Abate e Giovanni Evangelista ora collocato nelle sale del Museo Civico, mentre i recenti restauri hanno messo in luce altri fregi e affreschi a ridosso degli archi e sulla parete che guarda verso la piazza, dove si trova anche il blasone del vescovo Giorgio de Neideck, che prese in consegna la città nel 1509, dopo l'uscita di scena della Repubblica Serenissima.

IL PALAZZO MUNICIPALE

Il Palazzo Municipale, o *casa del comune*, nei documenti antichi viene localizzato *ad portam brusatam in capite platea* dove un inventario del 1473 menziona una seconda casa *noviter constructa*. Probabilmente si tratta della struttura ampliata o costruita da Francesco Tron, come del resto appare nell'epigrafe datata 1476 leggibile sotto il marcapiano di pietra lavorata che chiude la piazza a occidente. Da un'altra iscrizione murata sopra la porta dell'andito interno dello stesso palazzo si conosce che questo venne terminato nel 1482 da Paolo Pisani. Sempre sulla facciata esterna si nota l'insegna del provveditore Bernardo Tiepolo, datata 1468. Poco più in basso, al posto del leone di San Marco, rimosso quando nel 1509 Venezia dovette abbandonare Riva, campeggia



l'arma del principe vescovo Giorgio de Neideck in mezzo a due insegne della città. Non è escluso che Palazzo Pretorio sia stato edificato dove prima del Quattrocento sorgeva l'antico castello che Marin Sanudo descrive pressoché in rovina.

LA PIAZZA SAN ROCCO

Per la cosiddetta Porta Bruciata, da Piazza 3 Novembre si giunge in Piazza San Rocco, ovvero nel Borgo Castello, il quartiere a ovest della piazza principale in grado di fornire difesa a una società dedita alle attività favorite dall'acqua, fra le quali le *garberie* (opifici di conciapelle) citate fin dai documenti del XII secolo. Piazza San Rocco deve la sua denominazione alla chiesa dedicata all'omonimo santo e costruita in seguito al voto fatto dalla comunità per l'epidemia di peste del 1512. Il sacro edificio, consacrato nel 1574, era costituito dall'abside e da un'aula a capanna seriamente danneggiata nella prima guerra mondiale. La chiesa fu quindi demolita con l'eccezione dell'abside da poco restaurata assieme agli stucchi e all'altare opera dei maestri lapicidi Benedetti. L'architettura della piazza sul retro del Palazzo Municipale è frutto della ricostruzione postbellica effettuata su disegno del rivano Gian Carlo Maroni, l'artefice del Vittoriale di D'Annunzio e di tante altre costruzioni cittadine. Qui sono stati collocati i busti dei cosiddetti martiri di guerra Giovanni Lipella e Nino Pernici; mentre per commemorare tutti i caduti è stata realizzata una cappella con il Cristo sofferente, opera di Aroldo Pignattari.

LA PIAZZA CATENA

Piazza Catena è detta così per la catena che un tempo veniva tesa sopra l'acqua a protezione del porto e della città. Fino al 1929 la piazza era occupata dalla casa della Dogana, o Dazio Imperiale, edificata dall'amministrazione asburgica per controllare i passeggeri e tassare le merci che transitavano per il lago. Nello spazio articolato di questa piazza, frutto di una recente progettazione, si trova una moderna tettoia e la statua barocca di San Giovanni Nepomuceno, protettore delle acque, fatta erigere dal generale Georg Anton Lidesheimb nel 1735. Il monumento fino alla prima guerra mondiale era posto in *Piazza Granda* e costituiva una presenza spesso citata nelle riproduzioni e nelle descrizioni del passato. Venne poi spostato nei giardini antistanti la Rocca, da dove è stato rimosso per essere collocato nella sede attuale.

LA PIAZZA DELLE ERBE

La Piazza delle Erbe è stata realizzata nel primo dopoguerra al posto di alcune case gravemente danneggiate dalle bombe cadute sulla città negli anni del primo conflitto mondiale. Il disegno è di Enrico Odorizzi, ma l'idea riprende i canoni maroniani: l'uso della pietra e degli ornamenti in ferro, la presenza della fontana nella partizione in basso, la breve scala presidiata dallo stemma cittadino e il portico che chiude la porzione superiore, al confine con Via Lipella. Sul lato sud, fra Via Florida e il Vicolo dell'Austro, che comunicano con Via Gazzoletti, si trova il Palazzo Menghin, appartenente a una famiglia aristocratica che alla metà dell'Ottocento lo ha ereditato dai Brocchetti, i cui membri sono stati per lungo tempo luogotenenti del castello di Tenno e apprezzati pretori a Riva. Il palazzo è privato e al suo interno conserva alcuni interessanti locali, fra i quali una cappella con lacerti di epoca romana ormai ridotta ad altro uso. All'angolo fra Via Maffei e Via Florida si trova invece casa Bettinazzi, in parte opera delle ristrutturazioni del Dopoguerra dovute a Gian Carlo Maroni. Nel primo Ottocento vi abitava il pittore rivano Giuseppe Craffonara, il quale nel 1836 aveva dipinto sulla facciata «un bellissimo affresco di Maria Santissima col Bambino per voto di riconoscenza per essere questa via preservata dal colera».

LA PIAZZA GARIBALDI (EX PIAZZA BROLIO)

Piazza Garibaldi è la denominazione che ha sostituito quella più antica di Piazza del Brolo di Sopra (o Brolio), visto che lo spazio era diviso in Brolo di Sopra e Brolo di Sotto (Piazza Giardino, ora Piazza Battisti). Fino al tardo Ottocento la piazza formava un ampio slargo a ridosso delle mura orientali (ancora visibili) e comunicava con la campagna e la strada per Torbole attraverso Porta Orientale o di San Francesco, la quale permetteva di raggiungere l'omonimo vicino convento. La Porta Orientale venne demolita nel 1871, mentre nel 1891 si dovette fare altrettanto con una porzione delle mura per collegare la città alla nuova stazione ferroviaria con l'odierno Viale della Liberazione. Risale invece al primo Dopoguerra la rimozione della cinta che serviva a proteggere la Rocca. Sempre nella seconda metà dell'Ottocento alcuni cittadini rivani fecero erigere il Teatro Sociale, un ambizioso edificio che fino al 1912 ha ospitato importanti eventi culturali, mentre ora viene utilizzato per scopi non molto significativi.

LA ROCCA

Un documento che lascia comunque dubbi in merito alla sua autenticità, riporta che nel 1124 il vescovo Altemanno concedeva ai rivani il permesso di costruire un nuovo castello a difesa del borgo.



Doveva forse trattarsi della Rocca. L'edificio in riva al lago venne consolidato da Odorico Pancera d'Arco, ampliato dagli Scaligeri, dai Veneziani e in particolare dal vescovo trentino Bernardo Clesio, che nella prima metà del Cinquecento vi apportò sensibili modifiche e abbellimenti. La costruzione raggiunse il suo massimo splendore con i Madruzzo, che provvidero a nuovi restauri e vi posero per un breve periodo la sede principesca. Altri restauri vennero effettuati nella prima metà del Seicento mentre nel 1703 subì alcuni danni in seguito alla ritirata del Vendôme. Nel 1852 il governo austriaco la utilizzò come caserma militare, riducendo pressappoco all'altezza delle altre la torre principale e trasformando sensibilmente l'interno. Restaurata in anni recenti la Rocca ospita il Museo Civico con le testimonianze della storia, delle tradizioni e dell'arte locale. Appaiono di notevole interesse le collezioni relative alla preistoria e alla romanità, fra le quali figurano le statue steli del Romarzollo e i reperti provenienti dal sito di San Martino. Un settore è dedicato anche alla storia civica e alla pinacoteca, con opere del patrimonio cittadino sacro e profano e di celebri artisti quali Francesco Haiez.

IL BASTIONE

Il Bastione sovrasta la città ed il lago ed è facilmente raggiungibile con un comodo sentiero panoramico. I documenti riportano che nel dicembre del 1507 il Consiglio generale, presieduto dal provveditore Marco Renier, deliberava di erigere un «propugnacolo ovvero bastione» sulle pendici della Rocchetta, un fortilizio di pietra ritenuto necessario per il controllo e la sicurezza del borgo sottostante. La fortezza venne probabilmente ultimata in breve tempo, ma non tanto da evitare che nel maggio del 1509 Venezia perdesse il possesso della città e uscisse di scena dall'Alto Garda. Con il ritorno del potere vescovile il Bastione rimase per due secoli pressoché inutilizzato. Sembrò risvegliarsi quando in un primo momento riuscì a tener testa alle truppe francesi del Vendôme che da terra e dall'acqua cercavano di invadere il Trentino per proseguire verso Vienna. Ma si trattò di una gloria effimera: i francesi, giunti fino a Trento, nel settembre del 1703 tornarono rapidamente sui loro passi e prima di lasciare l'Alto Garda minarono il corpo centrale del complesso rendendo il fortilizio praticamente inutilizzabile. Dopo anni di abbandono è stato recentemente restaurato e si può visitare liberamente.

LA CHIESA PARROCCHIALE

La chiesa dedicata a Santa Maria Assunta sorge dove si trovava la precedente pieve di stile romanico. Venne iniziata nel 1728 e terminata nel 1742, occupando anche l'area dell'antico cimitero circostante. La facciata è tipicamente settecentesca e presenta due ordini di lesene corinzie sovrapposte a sostegno di due cornicioni e un timpano curvilineo, mentre i muri laterali offrono un elemento di originalità, grazie all'alternanza di pieni e di vuoti. Il portale in pietra, le nicchie con le statue dei santi e il finestrone con le cornici in stucco conferiscono poi alla facciata una certa plasticità. All'interno il presbiterio è rialzato di alcuni gradini rispetto alla quota dell'aula ed è coperto da una volta a vela. Gli elementi decorativi, la cornice di stucco e la balaustra rappresentata in prospettiva, rendono la cupola illusoria e accentuata dalla luce proveniente dalle finestre laterali. La chiesa venne progressivamente dotata di otto altari. Quello maggiore è contraddistinto da un elegante cromatismo e da un tabernacolo a forma di tempio su cui si erge la figura di Cristo con ai lati le statue dei santi Pietro e Paolo. La pala che lo sovrasta è del pittore Giuseppe Craffonara e rappresenta l'assunzione della Vergine. Degna di nota la cappella del Suffragio che faceva parte dell'antica Pieve. Una raffinatissima decorazione barocca arricchisce le pareti nelle quali si inseriscono riquadri con affreschi eseguiti da Giuseppe Alberti riguardanti le storie di Maria. La Madonna sopra l'altare è opera del veronese Antonio di Chiavica che nel 1488 la eseguì per volere della città.

LA CHIESA DELLA DISCIPLINA

Si tratta di una delle chiese più importanti e benemerite di Riva, in quanto per secoli è rimasta unita all'ospedale in funzione fino all'inizio del Novecento, quando è stato trasferito nella moderna struttura fuori le mura. Da allora la chiesa ha perso la sua funzione e ha corso addirittura il rischio di essere abbattuta. È però prevalsa l'idea di conservarne perlomeno l'involucro, adattandolo a galleria di raccordo tra la Via Florida e la Via Dante. Della chiesa non sono rimasti dunque che i muri, i segni degli stucchi della volta e qualche lacerto che trova testimonianza anche nei locali, ora privati, della sacrestia e dell'annesso edificio che serviva appunto da ospedale.

LA PORTA SAN MICHELE

La Porta San Michele unisce la Piazza della Chiesa, oggi Piazza Cavour, con Viale Dante e Viale Roma, i due principali viali ottocenteschi costruiti oltre la cinta muraria. Era detta anche Porta d'Arco ma il nome comune è appunto di San Michele, in quanto da qui partiva la strada che metteva in



comunicazione la città con l'omonima chiesetta situata all'inizio dell'odierno Viale Martiri del 28 Giugno. In passato la porta appariva più bassa e modesta dell'attuale ed era meno importante delle altre. Con il passare dei secoli divenne un perno del reticolo viario oltre le mura. Come appare dall'iscrizione sul lato della piazza vennealzata del doppio nel 1862 per opera del podestà Luigi Antonio Baruffaldi, il quale ne disegnò l'attuale struttura che doveva servire anche da campanile alla vicina chiesa arcipretale.

LA PORTA SAN MARCO

La Porta San Marco è detta anche Porta Montanara, in quanto metteva in comunicazione la città con le direttrici che portavano verso i territori montani. Si tratta di una costruzione più volte restaurata utilizzando materiale di riporto, come testimonia fra l'altro un sarcofago di epoca romana visibile nel muro di sostegno. Uno dei fondamentali interventi risale alla seconda metà del Quattrocento, ovvero agli anni in cui Venezia governava anche a Riva. Venne ridotta allo stato attuale in seguito all'intervento voluto dal podestà Luigi Antonio Baruffaldi nel 1853. La struttura quadrangolare dimostra la sua importante funzione difensiva, sottolineata dalle incassature del ponte levatoio, un tempo sospeso sulla fossa che circondava le mura. Porta San Marco, nella facciata che guarda verso l'esterno, è sormontata dallo stemma cinquecentesco del vescovo Bernardo Clesio, posto in mezzo alle insegne del podestà Camillo Pilati e del capitano della Rocca Egidio Völs. Il recente restauro ha posto in luce sulla parete interna della stanza del piano superiore, adibita a sede della Sat, lo stemma di Gian Galeazzo Visconti, signore di Riva nell'ultimo scorcio del Quattrocento.

LA CITTÀ OLTRE LE MURA

A partire dall'Ottocento Riva si è allargata seguendo un percorso a raggiera sviluppatosi secondo una maglia ortogonale che ha fatto perno sul centro storico. Nel secondo Ottocento sono stati aperti i viali a ridosso delle mura, poi le nuove strade per Torbole, Arco e i quartieri dell'entroterra. Mano a mano che le case si sono appoggiate all'esterno delle mura, dove anticamente correva la fossa, è stato realizzato il Viale Dante (un tempo Viale Boario). Perpendicolarmente a Viale Dante, da ovest a est, sono stati ritracciati Viale Giovanni Prati, Viale Roma (prima Corso Inviolata) e Viale Martiri del 28 Giugno (già Viale Craffonara e Ospitale Militare). Sull'asse costituita da Viale Roma, che mette in comunicazione la chiesa dell'Inviolata con la Porta San Michele, sono stati aperti gli attuali Viale Pilati, Viale Canella, Viale Alberti Lutti e Viale Madruzzo (la vecchia Via Crucis). Con l'arrivo del treno, che a partire dal 1891 metteva in comunicazione Riva con Mori e la linea del Brennero, la città subiva importanti trasformazioni anche a est. Veniva fra l'altro aperto un viale che da Piazza del Brolo (ora Piazza Garibaldi) tagliava la campagna a mezzogiorno dell'antico convento di San Francesco per congiungersi alla stazione ferroviaria, ora utilizzata per altri scopi. Lo stesso Viale San Francesco si abbelliva del giardino dedicato a Dante Alighieri e di case costruite ai limiti della linea ferroviaria che fino al 1936 correva dove oggi si trova Largo Bensheim.

L'EX CONVENTO DI SAN FRANCESCO

Quel che rimane della chiesa e dell'antico convento di San Francesco è visibile nell'area a oriente di Via Giulio Cesare Scaligero, la strada che ricorda il celebre cittadino rivano e mette in comunicazione con il Viale della Liberazione. A testimoniare l'esistenza sono rimasti soltanto il tozzo campanile che sovrasta i tetti e il chiostro in abbandono nel quale si intravedono tracce di qualche affresco. Una tradizione che non trova conferme vuole che il convento sia stato fondato da San Francesco o da un suo seguace, il beato Pacifico Riccamboni. Nel 1808 il convento venne soppresso dal governo bavaro, la chiesa fu spogliata dei suoi arredi e trasformata in magazzino. L'edificio fu adibito a dimora delle Figlie del Sacro Cuore, poi in caserma e in sede del Distretto giudiziario (1908). È stato utilizzato anche come carcere e sede della Pretura. Nel complesso, che ora si presenta dimesso, sono ancora ospitati alcuni uffici pubblici.

LA CHIESA DI SANTA MARIA INVOLATA

La Chiesa di Maria Inviolata, comunemente detta dell'Inviolata (o allo Spiazzo), è considerata fra le costruzioni pregevoli del Trentino, per il disegno architettonico le decorazioni, gli affreschi e gli arredi commissionati a valenti artisti. Qui, tra la fine del Cinquecento e l'inizio del Seicento, in una piccola edicola inserita nel muro di cinta che delimitava la campagna Zanardi, si trovava dipinta l'immagine della Madonna con il Bambino e i santi protettori della peste Rocco e Sebastiano. Per la virtù taumaturgica, la sua fama si era rapidamente diffusa, tanto da richiamare numerosi pellegrini. Venne dunque costruita una cappella di legno e nel 1603 fu acquistato il terreno per edificarvi una chiesa più acconcia. Ad impegnarsi fu la comunità di Riva con il consistente appoggio di Gaudenzio Madruzzo, in quel tempo luogotenente della Rocca. Il tempio crebbe nell'arco di un cinquantennio. La chiesa venne consacrata nel 1636 e il convento annesso fu affidato ai padri Gerolimini, gli stessi religiosi di



Sant'Onofrio al Gianicolo di Roma, nella cui cappella sono tuttora sepolti i principi vescovi Cristoforo, Ludovico e Carlo Gaudenzio Madruzzo. Non è conosciuto il nome dell'architetto dell'Inviolata, ma la tradizione vuole che si tratti di un portoghese.

I GIARDINI E LA SPIAGGIA DEGLI OLIVI

I Giardini di Porta Orientale sono situati a ridosso del canale della Rocca e si estendono fino alla sede della Fraglia della Vela. Sono caratterizzati da piante sempreverdi, fra le quali spiccano pini marittimi, oleandri, palme ed olivi. Qui si trovano alcuni edifici disegnati da Gian Carlo Maroni negli anni Trenta del secolo scorso per alimentare l'industria del forestiere. Spicca innanzitutto la Spiaggia degli Olivi, una costruzione da poco ristrutturata disposta ad anfiteatro sulla riva del lago. È collegata con la sede della Fraglia della Vela, il club inaugurato da D'Annunzio che raggruppa atleti e appassionati delle attività nautiche. L'area dei Giardini di Porta Orientale ospita anche campi da tennis e un parco giochi per i bambini.

IL LUNGOLAGO E LA SPIAGGIA DI RIVA

Riva vanta un lungolago particolarmente bello. Si può apprezzarlo a partire dalla Fraglia della Vela, oppure, in senso inverso, dal porto San Nicolò, dove si trova anche un forte austriaco. È unito fra l'altro a una strada ciclabile e pedonale che da Riva porta fino a Torbole. La passeggiata si snoda fra piante mediterranee e piccole insenature dove vive una singolare varietà faunistica. Nella bella stagione si può prendere il sole nelle zone verdi o sulla spiaggia, fare il bagno o praticare alcuni sport nelle aree attrezzate. Su questa riviera fra Ottocento e Novecento sono sorti alcuni complessi turistici in parte rinnovati e in attività. Accanto all'Hotel du Lac, dove hanno soggiornato Nietzsche e Freud, il *Sanatorium* von Hartungen: uno stabilimento elioterapico capace di attirare i letterati della Mitteleuropa. Tra questi Franz Kafka, Heinrich e Tomas Mann, Max e Otto Brod, i grandi nomi della cultura che hanno contribuito a definire un'epoca e a rendere famoso il nome di Riva nelle regioni d'Oltralpe. In tempi recenti sono sorti altri alberghi, campeggi e servizi per il turismo. All'ombra delle palme, poco discosto dal campo sportivo comunale, si trova ad esempio il Villino Campi, ora importante Centro di valorizzazione scientifica del Garda. Sulla spiaggia, in direzione della città, confluiscono l'Albola e il Varone, i due torrenti che scendendo da nord attraversano il territorio di Riva per sfociare nel Garda. Al di qua del piccolo ponte si trovano i giardini di Punta Lido. Si tratta di uno spazio sempreverde sorto alla fine dell'Ottocento assieme ad un prestigioso albergo tuttora in funzione e ai primi bagni pubblici di cui rimangono foto e cartoline. I grandi cedri, le palme, i tassi e gli allori che ombreggiano la passeggiata e l'elegante balaustra che costeggia le acque, sottolineano ancora l'atmosfera del passato e il clima mite che caratterizza la sponda settentrionale del Garda anche nell'inverno e nelle mezze stagioni. Ai margini occidentali del Parco Lido sorge il Palazzo dei Congressi, una struttura in grado di ospitare convegni e manifestazioni culturali di vario genere.

LA PERIFERIA E LE FRAZIONI

Il Comune di Riva comprende i rioni dell'immediata periferia e alcune frazioni leggermente più discoste. Andando da est a ovest, alle falde del Monte Brione troviamo Sant'Alessandro e la Grotta; in direzione di Arco abbiamo l'Alboletta, il Rione Degasperi, il Rione 2 Giugno, San Nazzaro e San Tomaso; sulla strada per il lago di Tenno sono situate l'Albola e Varone; nella zona montana, a un'altezza di circa seicento metri, si trova Campi e su un terrazzamento panoramico in faccia al lago Pregasina. Questi abitati disegnano una trama che si espande a partire dal lago e dal nucleo storico fino a lambire i confini con i comuni di Arco, Nago-Torbole e Tenno. Si tratta di un'espansione che ha preso avvio a partire dagli anni Cinquanta del secolo scorso per accelerare nell'ultimo ventennio, allorché sono sorte nuove residenze, strutture per l'artigianato e l'industria, alberghi e ristoranti, centri commerciali e di servizio che hanno in parte occupato gli spazi destinati all'agricoltura. Rimangono tuttavia parecchie oasi verdi: terreni coltivati e alberati che si infiltrano fra le case formando una sorta di città giardino.

SAN GIACOMO E DEVA

Uscendo da Porta San Marco in direzione nord si può imboccare Viale Prati fino ad attraversare la Circonvallazione cittadina. Qui inizia Via Ardaro che in circa mezzo chilometro porta a San Giacomo e alle Foci dell'Albola, seguendo praticamente il tracciato della vecchia strada montanara. Via Ardaro non offre cose di particolare interesse, se non alcuni edifici posti proprio nei pressi della strada di Circonvallazione, dove si dirama la via Monte Englo. Appare invece caratteristico il nucleo di San Giacomo, a partire dal frusto e ormai illeggibile Capitello delle Anime, posto sul muro d'angolo accanto alla vecchia caserma, dove la strada si biforcava per Varone. Pressoché alle Foci dell'Albola è opportuno segnalare l'edicola votiva costruita in seguito all'epidemia di colera del 1836, e più avanti la chiesa di San Francesco di Paola. Quest'ultima è annessa a una villa padronale circondata da un



giardino terrazzato con balaustre e statue di pietra. L'edificio si è sviluppato nel Settecento per servire da dimora alla famiglia Fiorio di San Cassiano, proprietaria per quasi due secoli delle cartiere che dal Trecento al Novecento operarono in questo tratto del fiume Albola. Nel 1881 la villa venne acquistata dalla famiglia Picht e nel 1934, dopo alterne vicende, passò all'imprenditore Angelo Radi, il quale per un periodo ospitò il traduttore Vincenzo Errante. È passata poi in altre proprietà. Proseguendo la strada provinciale per Pranzo e il lago di Tenno in un paio di chilometri si raggiunge l'insediamento turistico del Dom e poco oltre la zona panoramica di Deva, al confine con il comune di Tenno, dove si trovano alcune abitazioni, una piscicoltura e una struttura alberghiera.

L'ALBOLETTA E IL RIONE DEGASPERI

Dalla chiesa dell'Inviolata Viale Trento si dirige verso la vicina città di Arco. Lungo questo asse, ormai affiancato da abitazioni e strutture commerciali, sono disposti i quartieri sorti negli ultimi decenni. Oltrepassati il seicentesco edificio di Villa Salvadori, la stazione delle autocorriere e il ponte sul torrente Albola, sulla destra della strada si trovano le case dell'Alboletta e quanto resta di una torre colombaia arricchita da un affresco con Madonna e Santi datato 1542. L'Alboletta, che in tempi recenti si è estesa fino alla strada per il Grez, appare praticamente unita al Rione Degasperì, un quartiere sorto tra gli anni Cinquanta e Sessanta del Novecento per rispondere alle esigenze dell'edilizia popolare incentivata dalla cosiddetta legge Fanfani. Ai limiti del Rione spicca la chiesa dedicata a San Giuseppe lavoratore: una moderna costruzione realizzata da Camillo Zucchelli, il quale nei primi anni Sessanta volle ispirarsi alla chiesa progettata da Giovanni Michelucci sull'Autostrada del Sole a Firenze. La costruzione si presenta monumentale, con strutture in cemento armato e una copertura in rame. La pianta è il risultato della compenetrazione di forme circolari che innalzandosi a spirale si raccordano al campanile su cui domina la struttura metallica che sostiene la croce. L'interno è concepito su due livelli. A essere utilizzato per gli uffici religiosi è quasi sempre lo spazio più raccolto della cripta, mentre l'aula soprastante, capace di contenere oltre 1500 persone, si presta ottimamente ad uso di auditorium, servendo per manifestazioni culturali, concerti, congressi e assemblee. Dall'Alboletta e soprattutto dal Rione Degasperì, per mezzo di due brevi collegamenti che attraversano l'abitato in direzione sud, si può raggiungere la strada di Sant'Anna, la quale collega Riva con il cimitero costruito negli anni Settanta in zona Grez, nonché l'abitato di Sant'Alessandro. Lungo questa strada si trovano l'insediamento moderno delle case ITEA, nonché un nucleo di case rustiche con un lavatoio e la chiesetta di Sant'Anna.

IL RIONE 2 GIUGNO

A nord-ovest del Rione Degasperì, nell'area che va da Viale Trento a Via Ballino, negli ultimi decenni si è sviluppato il Rione 2 Giugno. In quest'area il piano urbanistico approvato nel 1972 ha favorito il rapido insediamento di circa 3000 persone che hanno trovato la loro residenza in alcuni grandi edifici e in villette perlopiù legate all'edilizia popolare. Il quartiere dispone di aree verdi e di spazi per i servizi culturali e sociali. Fra questi un centro scolastico con palestra e auditorium, nonché una palazzina per i servizi pubblici. Esistono inoltre un parco giochi per i bambini, un centro sportivo polivalente e una piscina coperta.

SAN NAZZARO E SAN TOMASO

Percorrendo la strada provinciale per Arco, superato il sottopasso del torrente Varone, sotto il quale fino al 1936 transitava la ferrovia, si incontrano i due piccoli nuclei di San Nazzaro e di San Tomaso. Soprattutto il primo è formato da poche case storiche nonché da numerose dimore recenti. In passato qui si trovavano masi agricoli, fra i quali la villa-casale della famiglia Salvadori, una filanda per la lavorazione dei bozzoli e una *masera* per il tabacco ora trasformata in residenza. Nei documenti del XIII secolo viene ricordata anche una chiesa dedicata ai santi Giovanni Battista, Lazzaro e Gregorio, della quale non rimangono che pochi resti. San Tomaso è l'ultimo abitato del Comune di Riva in direzione di Arco, prima del confine costituito dal rio Galanzana. È sorto attorno all'antico lebbrosario voluto dal conte Odorico d'Arco. Ne faceva parte anche la bella chiesetta romanica tuttora visibile ai margini della strada dove sono sorte nuove abitazioni.

SANT'ALESSANDRO

Sant'Alessandro è collocato ai piedi del Monte Brione ed è raggiungibile dalle diramazioni di Viale Rovereto o dalle direttrici provinciali che portano ad Arco. Descritto alla metà dell'Ottocento come «un piccolo villaggio di 19 case a breve distanza da Riva, situato in amena posizione sulla costa occidentale del Brione», l'abitato si è ora allargato superando i duemila residenti, anche se a ovest l'espansione verso Riva rimane interrotta dal corso del torrente Varone e dalle strutture della Cartiera del Garda. Conserva tuttavia le caratteristiche del moderno quartiere, dotato fra l'altro dei servizi scolastici di base e di quelli sportivi, di luoghi di ritrovo, di strutture turistiche, artigianali, commerciali e



agricole. Nonostante l'espansione edilizia le case non hanno però annullato la campagna, che tuttora rimane una risorsa non trascurabile. Questo vale in particolare per gli oliveti del Brione. Per quanto riguarda gli edifici di pregio sono da segnalare Villa de Lutti e due chiese: la vecchia, situata nel centro della frazione, e quella moderna, più periferica. La chiesa nuova, progettata da Claudio Odorizzi, è dedicata ai santi Pietro e Paolo ed è stata consacrata nel 1975. La vecchia, intitolata a Sant'Alessandro, primo patrono di Riva, risale al 1857 ed è stata realizzata su disegno di Carlo Tonini. A testimoniare il passato della zona contribuiscono i ritrovamenti preistorici e soprattutto quelli di epoca romana venuti alla luce nelle campagne circostanti; così le vecchie cave di arenaria, alcune case coloniche e una *colombera* merlata che un tempo presidiava le proprietà a vigneto e gli olivi. Interessante anche la vicina località della Grotta, la quale prende nome dai *coveli* del Brione.

IL MONTE BRIONE

Il Monte Brione, dichiarato area naturale protetta, è collocato sulla riva del lago e divide la piana del Basso Sarca. L'altezza è modesta, 376 metri, con pareti pressoché verticali sui lati da nord a est, mentre il terreno degrada più dolcemente a ovest, formando una sorta di anfiteatro naturale. La forma, che assomiglia ad uno spicchio di luna, è stata determinata dall'erosione glaciale e da quella fluviale che hanno risparmiato gli strati calcarei di sedimento dove ancora emergono testimonianze fossili della flora e della fauna marina (circa cento specie) antiche di milioni di anni. Il lato che scende verso Riva disegna uno scenario ragguardevole nel quadro ambientale dell'Alto Garda. Si passa dalle latifoglie cedue che ricoprono la corona sommitale, alle leccete della fascia intermedia, ai prati, ai terrazzamenti olivati che degradano a lambire il lago e la piana. A un accostamento floristico censito in oltre 720 specie, tra le quali meritano di essere ricordate ben 25 orchidacee, si aggiunge una ricca fauna, composta soprattutto da numerosi piccoli uccelli e mammiferi. È possibile visitare questo parco naturale attraverso numerose stradine che risalgono il versante per addentrarsi in mezzo agli olivi, oppure percorrendo il sentiero di crinale che porta alla cima dalla quale si gode lo spettacolo del Garda e della valle del Sarca. Il Monte Brione risulta interessante anche per la sua economia. Gli ulivi hanno sempre offerto alla popolazione locale una preziosa fonte di reddito, così come gli altri prodotti coltivati sui terrazzamenti ai limiti della piana, dove tuttora sorgono alcune case rustiche e altre più nuove. Nel passato erano attive anche le cave di arenaria di cui rimangono i segni negli svassi del terreno a monte della strada che dal porto San Nicolò porta a Sant'Alessandro. L'altura si segnala inoltre per i numerosi resti delle fortificazioni austriache costruite fra il 1860 e la prima guerra mondiale. Oltre al Forte San Nicolò, situato nei pressi dell'omonimo porto, vanno menzionati il Forte Garda, la Batteria di Mezzo, nonché il Forte Sant'Alessandro, all'estremità settentrionale che guarda verso Arco.

CAMPI

La frazione si trova a circa 600 metri di altezza, in una conca spartita dal torrente Gamella. È formata da alcuni nuclei abitati che portano il nome delle famiglie che in parte tuttora vi risiedono. Il nucleo centrale, più vasto, appare allungato sulla strada che porta a Malga Grassi e al valico di Trat e mostra i tipici ballatoi in legno dove nel passato venivano stese le derrate della campagna. La chiesa dedicata a San Rocco, edificata fra il 1573 e il 1567 sulla destra della valle, e altri documenti di questo periodo fanno pensare che il paese sia stato popolato perlopiù nel Cinquecento, per una sorta di colonizzazione della valle per secoli contesa fra Riva e Pranzo. Troviamo comunque anche riferimenti più antichi, legati soprattutto ai casali del Monte Englo, nonché alla chiesa e all'altura di San Martino, il che fa supporre che le case sottostanti siano in parte frutto della ricerca di posizioni vantaggiose, nonché dalla scelta di un luogo appartato per sfuggire alle epidemie di peste e per le villeggiature di alcuni abitanti di Riva. Ne è un esempio il cosiddetto *Palazzo* dei conti Moscardini, i quali fin dal Seicento erano soliti trascorrere parte dell'anno a Campi. La proprietà verrà ereditata dai conti Martini, pronti a diventare nuovo punto di riferimento per la comunità che nel corso dell'Ottocento oscillerà fra i quattrocento e i cinquecento abitanti, dediti per la maggior parte all'agricoltura, alla forestazione e all'alpeggio. Nella prima metà del secolo viene pertanto costruita una nuova chiesa dedicata ancora al santo protettore della peste. Non più lungo il sentiero della Pinza, dove rimane la precedente, ormai inadatta ad accogliere la popolazione, ma sul versante sinistro della valle, ovvero all'ingresso del nucleo abitato più popoloso. Gli incendi e la grave epidemia di tifo di fine Ottocento, le vicende della prima guerra mondiale, le difficoltà economiche, la conseguente emigrazione e il trasferimento di alcune famiglie a Riva o in altri centri causeranno poi una consistente flessione demografica che si arresterà in parte verso la fine del secolo appena trascorso allorché Campi potrà giovare di alcuni servizi e delle nuove comunicazioni con Riva. Oggi conta 330 abitanti.



PREGASINA

Il piccolo centro di Pregasina si trova a 500 metri d'altezza, su un terrazzamento che domina il lago. Per raggiungere la località si imbecca la strada per la Valle di Ledro e poco oltre l'uscita dalla galleria si prosegue girando a sinistra lungo la nuova strada che raggiunge l'abitato dopo aver superato il belvedere con la statua della Madonna opera di Silvio Bottes. Da qui la vista spazia in un ampio raggio che comprende il Garda e la dorsale del Baldo, in una sintesi ambientale che racchiude le caratteristiche alpine e quelle mediterranee. Il villaggio, raggruppato ai piedi della chiesa, è sicuramente antico: lo si trova menzionato negli Statuti ledrensi e in altri documenti dell'alto Medioevo. È stato oggetto di una lunga frequentazione per la sua amena posizione e perché si prestava a controllare le vie d'altura che mettevano in comunicazione il medio e il basso lago con la Valle di Ledro e con Riva. Una rete di sentieri impervi favoriva infatti il passaggio delle merci e con queste il contrabbando, che fino alla prima guerra serviva a integrare un'economia basata prevalentemente sull'alpeggio e sui proventi del bosco. Molti sono i segni lasciati dalla grande guerra. A Pregasina e sulle montagne circostanti sono visibili strade militari, fortificazioni e trincee che hanno segnato il fronte dal 1915 al 1918. Ora il villaggio si è però trasformato; le vecchie case sono state in buona parte rinnovate e a partire dagli anni Sessanta sono sorte numerose dimore riservate perlopiù al turismo. Il nucleo storico rimane comunque composto da poco più di ottanta residenti.

DALL'ALBOLA AL VARONE

Prendendo la strada per il Lago di Tenno e per la Valle di Ledro si raggiunge in breve la frazione dell'Albola. Da qui, con una deviazione sulla sinistra, un portico angusto immette in Via dei Mulini, la strada che ricorda l'importante attività citata perfino negli Statuti cittadini. Proseguendo per Varone un giardino alberato e un ampio fabbricato denunciano la presenza di un edificio scolastico che ha sostituito la caserma sorta all'inizio del Novecento. Dopo la rotonda da cui si dirama la strada per la Valle di Ledro, la provinciale si lascia sulla sinistra il piccolo centro dell'Albola, dove le ristrutturazioni hanno conservato le caratteristiche delle vecchie case, sulla destra la caserma dei carabinieri e il centro sportivo del Rione 2 Giugno. Le diramazioni a sud si addentrano nel Rione, mentre una laterale a manca immette nella zona artigianale e nell'area del Palafiere, la struttura creata per ospitare le numerose esposizioni fieristiche che si tengono nell'Alto Garda. Sempre in direzione di Tenno, la strada giunge in località Fontanella, dove una biforcazione posta su una rotonda porta verso la località Pasina e la zona artigianale delle Grazie. Proseguendo lungo Via Ballino e superata la Fornasetta, località che prende il nome da una fornace in funzione fino all'Ottocento, si giunge a Varone. Il consistente abitato periferico è nato dalla fusione di alcuni nuclei sparsi nella campagna: quello dei Pellegrini o di Contrada, di *Piazola*, dei Ceschini, dei Riccamboni, dei Zucchelli eccetera. Nella parte a nord, oggi come nel lontano passato, la cartiera Fedrigoni segnala la continuità della tradizionale industria cartaria che trovava conferma in un secondo opificio posto appena al di là del confine con il comune di Tenno. Lungo il corso del torrente Varone e del Varoncello, il canale derivato dallo stesso Varone, già nel Quattrocento le cartiere si accompagnavano alle fucine e ai mulini, i quali macinavano anche più a sud, fino in località Pasina. Queste attività, unite alla campagna, alle cave di pietra arenaria di Ceole e alle filande, a partire dalla metà Ottocento hanno fatto crescere la popolazione fino a determinare un quartiere sempre più popoloso. Accanto agli edifici rustici e alle case dei vecchi proprietari delle cartiere, come Villa Fiorio, oggi sede dell'istituto dei Missionari Verbiti, nel 1888 è dunque sorta la nuova chiesa dedicata all'Annunciazione di Maria, la quale ha sostituito la più antica di Santa Maria del Pernone. L'urbanizzazione degli anni relativamente recenti ha ulteriormente esteso l'abitato sulla collina e lungo le direttrici per Riva e Tenno, portando i residenti a oltre tremilacinquecento unità. A Varone hanno sede la scuola materna e quella elementare, i servizi medici di base, un centro socio-ricreativo e uno sportivo. Non mancano inoltre alcune strutture turistiche che si giovano anche della vicina Cascata.



INQUADRAMENTO AMBIENTALE, GEOLOGICO ED IDROGEOLOGICO

Il territorio del comune di Riva del Garda è situato nel settore sud-occidentale della piana alluvionale del Sarca, ad occidente dell'attuale corso del fiume, in corrispondenza delle porzioni distali delle conoidi alluvionali dei torrenti Albola e Varone che scorrono arginati a breve distanza l'uno dall'altro.

Dal punto di vista morfo-strutturale la valle del Sarca, nella piana di Riva del Garda, rappresenta una profonda depressione realizzata principalmente dalle profonde erosioni ed ascavazioni fluviali e dalla imminente attività ablativa del glacialismo pleistocenico. Il riempimento di questa depressione valliva è costituito da ingenti spessori di sedimenti lacustri e fluviali derivati dal corso d'acqua principale. In base a ricerche sviluppate dal Servizio Geologico della provincia Autonoma di Trento, con sondaggi profondi e indagini geofisiche, lo spessore di questi sedimenti si attesta a circa 430 m di profondità dall'attuale piano di campagna.

Le conoidi alluvionali dei torrenti Albola e Varone dominano il settore occidentale della piana di Riva del Garda ed i loro sedimenti si raccordano gradualmente con quelli alluvionali del Sarca. Le conoidi sono caratterizzate dalla diminuzione da monte a valle della granulometria dei sedimenti determinata dalla perdita graduale di energia della corrente per il diminuire della velocità: i sedimenti più grossolani (ghiaie e sabbie grossolane) tendono a deporsi nella zona apicale della conoide mentre sedimenti sempre più fini si depongono verso il piede della conoide.

L'idrografia superficiale della zona è rappresentata dai torrenti Albola e Varone, che scorrono arginati rispettivamente a sud-ovest e a nord-est del Fiume Sarca, che percorre la piana di Riva del Garda verso occidente.

L'area non è inclusa nella specifica cartografia del PUP tra quelle esondabili.

Nella valle del Sarca si individua un sistema multifalde caratterizzato da acquiferi sovrapposti contenuti nei livelli ghiaioso-sabbiosi e la cui potenza complessiva, sulla base di ricerche idriche sviluppate dal Servizio Geologico della PAT nella piana di Riva del Garda sia con metodi indiretti (indagini simiche a rifrazione e riflessione) che con sondaggi profondi, è superiore a 400 m, separati da lenti e livelli limoso argillosi poco o nulla permeabili. La loro alimentazione avviene in maniera preponderante dai massicci carbonatici circostanti, che ospitano una circolazione idrica di tipo prevalentemente carsico, oltre che dalle dispersioni di subalveo del fiume Sarca e dagli apporti dei torrenti laterali. In particolare esiste un deposito ghiaioso-sabbioso superficiale potente mediamente di circa 70-80 m e che si estende a partire dal Lago di Garda verso nord fino all'altezza dell'abitato di Dro, sede di una falda freatica molto trasmissiva ed intensamente sfruttata.



AMMINISTRAZIONE COMUNALE

Giunta Comunale in carica

ZANONI ALESSIO - SINDACO sono riservate le competenze in materia di:

- pianificazione e programmazione generale;
- affari generali istituzionali e comunicazione pubblica;
- politiche sociali e progetti strategici nel settore;
- collaborazioni intercomunali;
- opere pubbliche strategiche e di interesse sovra comunale;
- patrimonio;
- impianti sportivi;
- personale;
- Corpo di Polizia Locale intercomunale;
- Società controllate e rapporti con le società partecipate;
- Partecipazione, innovazione e semplificazione;
- Corpo dei Vigili del Fuoco volontari e Protezione Civile;

ANGELINI BARBARA, che assume le funzioni di Vicesindaco e Assessore competente in materia di:

- servizi sociali di competenza comunale;
- pari opportunità;
- servizi all'infanzia e servizi scolastici;
- pianificazione e coordinamento delle politiche giovanili;
- manifestazioni ed eventi;
- attività commerciali e di pubblico esercizio;
- rapporti con le associazioni che operano nei settori di competenza sopra descritti;

PELLEGRINI STEFANIA, che assume le funzioni di Assessore competente in materia di:

- attività e servizi culturali;
- turismo;
- rapporti con le associazioni che operano nei settori di competenza sopra descritti;

FERRARIO LIVIA, che assume le funzioni di Assessore competente in materia di:

- urbanistica;
- edilizia privata;

BERTOLDI GABRIELE, che assume le funzioni di Assessore competente in materia di:

- lavori pubblici;
- cantiere comunale e qualità urbana;
- mobilità e servizi di trasporto pubblico di competenza comunale;
- ambiente;
- gestione del ciclo dei rifiuti di competenza comunale;

CAPRONI MARIO, che assume le funzioni di Assessore competente in materia di:

- bilancio e tributi comunali;
- agricoltura e foreste;
- attività sportive;
- rapporti con le associazioni che operano nei settori di competenza sopra descritti.



Versione novembre 2025

AREE E SERVIZI COMUNALI

AREA SEGRETERIA GENERALE E ORGANIZZATIVA

strutture interne all'area

Unità Operativa PERSONALE

Unità Operativa SISTEMA INFORMATIVO COMUNALE

Unità Operativa CONTRATTI

Unità Operativa ATTIVITÀ ECONOMICHE, SPORT,
TURISMO E MANIFESTAZIONI

Ufficio SEGRETERIA DEL SINDACO E COMUNICAZIONE

AREA GESTIONE DEL TERRITORIO

strutture interne all'area

Unità Operativa EDILIZIA

AREA SERVIZI ALLA PERSONA E COMUNITA'

strutture interne all'area

Unità Operativa ATTIVITÀ CULTURALI, BIBLIOTECA,
ARCHIVIO STORICO E RAPPORTI CON
L'ASSOCIAZIONISMO

Unità Operativa AFFARI DEMOGRAFICI, ELETTORALI
E STATISTICI

Unità Operativa ISTRUZIONE E POLITICHE SOCIALI

ISTITUZIONE MUSEO

AREA OPERE PUBBLICHE - AMBIENTE

strutture interne all'area

Unità Operativa GESTIONE AMMINISTRATIVA OO.PP.

Unità Operativa VIABILITÀ, MOBILITÀ E RETI

AREA PATRIMONIO E QUALITÀ URBANA

strutture interne all'area

Unità Operativa PATRIMONIO E PROVVEDITORATO

Unità Operativa MANUTENZIONI, SERVIZI E QUALITÀ
URBANA



AREA PROGRAMMAZIONE - BILANCIO - CONTABILITA'

CORPO POLIZIA LOCALE INTERCOMUNALE ALTO GARDA E LEDRO

NB: In fase di applicazione del presente Piano di Protezione Civile, dovranno essere considerate le nuove carte della pericolosità approvate dalla Giunta Provinciale con deliberazione n. 1307 del 4 settembre 2020) e ss.mm. Dette cartografie, da cui deriva anche la Carta di sintesi della pericolosità di natura urbanistica, rappresentano su tutto il territorio trentino le zone esposte a possibili eventi dannosi dovuti a PERICOLOSITA' IDROGEOLOGICHE (Fluviale, Torrentizia, Lacuale, Frane, Crolli rocciosi, Deformazioni gravitative profonde di versante (DGPV), Valanghe, Ghiacciai e Piccola Età Glaciale (PEG), Permafrost e Rock Glacier, Caratteristiche lito-geomorfologiche), ALTRI TIPI DI PERICOLOSITA' (Sismica, Incendi boschivi, Ordigni bellici inesplosi, Sostanze pericolose, Cavi sospesi e ostacoli alla navigazione aerea). Le zone pericolose individuate da queste cartografie sono significativamente diverse da quelle presenti nella precedente Carta di Sintesi geologica e richiedono quindi una attenta valutazione dei beni in esse presenti per garantire un corretto svolgimento delle attività di protezione civile nel caso in cui si verificano eventi dannosi.

Sarà necessario quindi, in ogni caso di attivazione del piano di protezione civile, verificare puntualmente le aree utilizzabili tramite accesso diretto e consultazione delle citate cartografie tramite web all'indirizzo http://www.protezionecivile.tn.it/territorio/webgis_downloadcarte.

L'aggiornamento e il completamento del Piano di Protezione Civile Comunale avverrà in un secondo momento non appena la Provincia approverà le nuove linee guida.



TAVOLA-SCHEDA IG1 - versione settembre 2014 - Cartografia d'inquadramento generale - i confini amministrativi del Comune (viola), i centri abitati (verde), i principali corsi d'acqua (blu), i corsi d'acqua minori (azzurro) ed i laghi (azzurro)—<http://www.territorio.provincia.tn.it/siatbase/Default.aspx?&token=215a0df7-83ed-4d7f-8819-f5272ed48425>

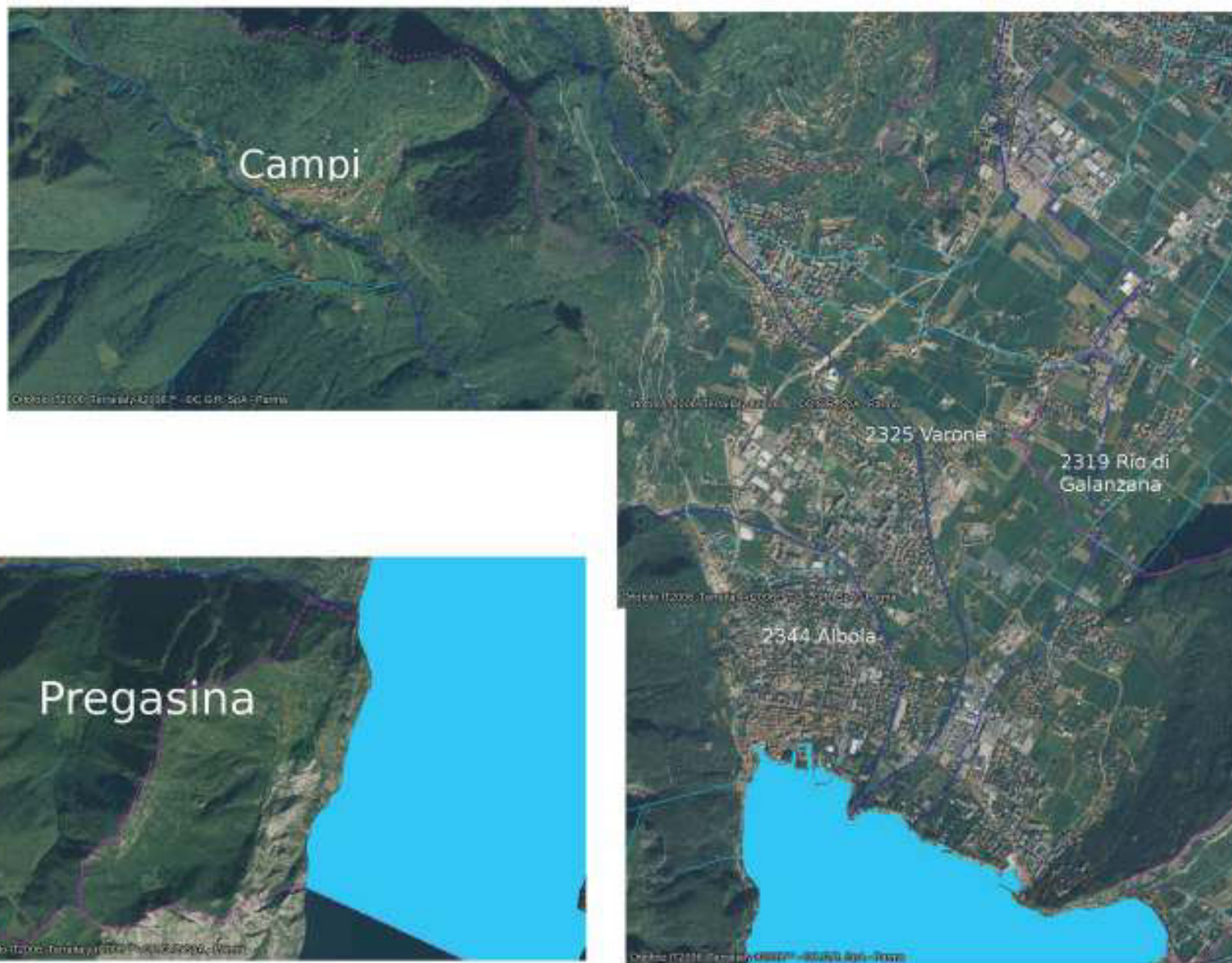
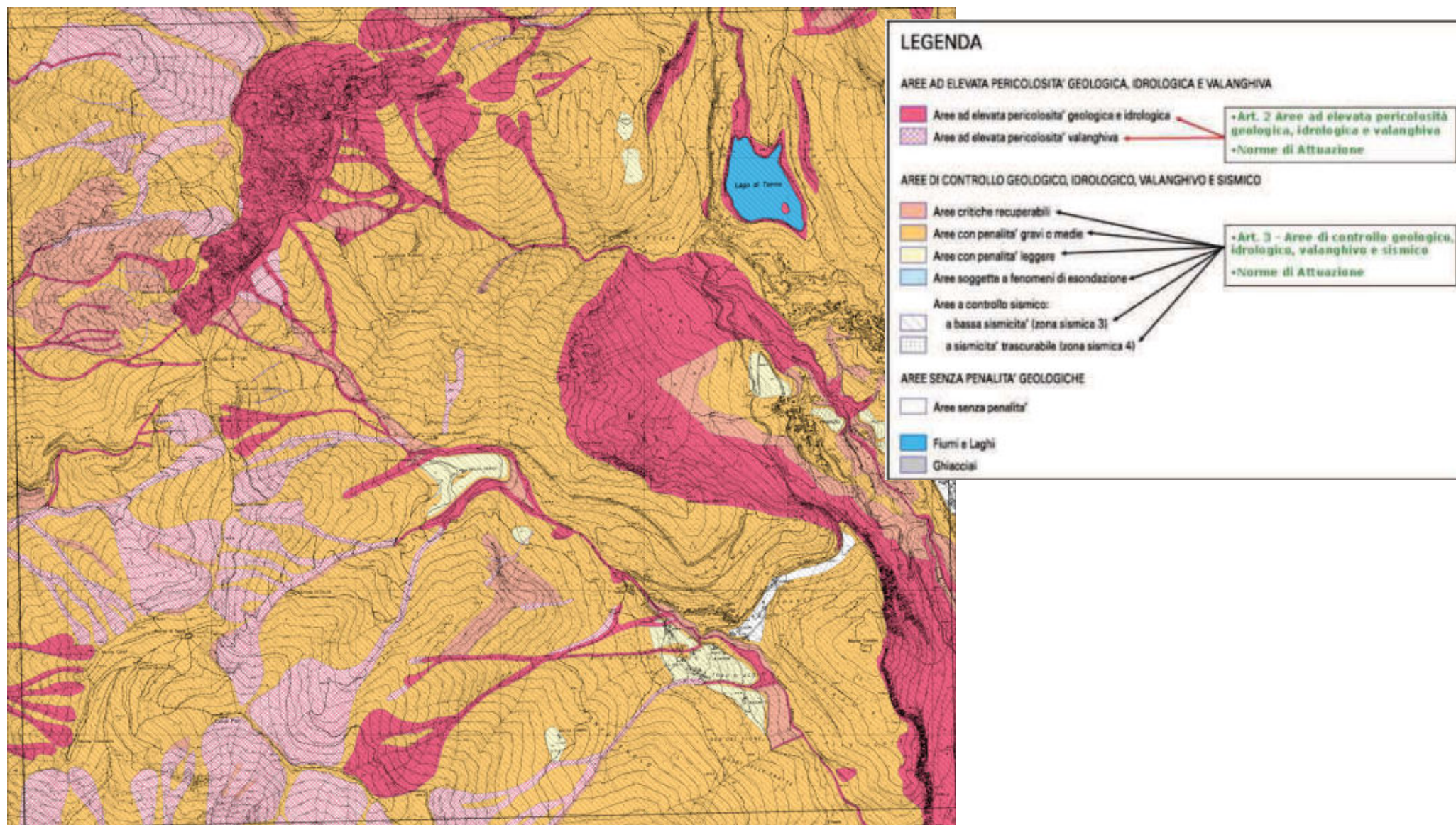
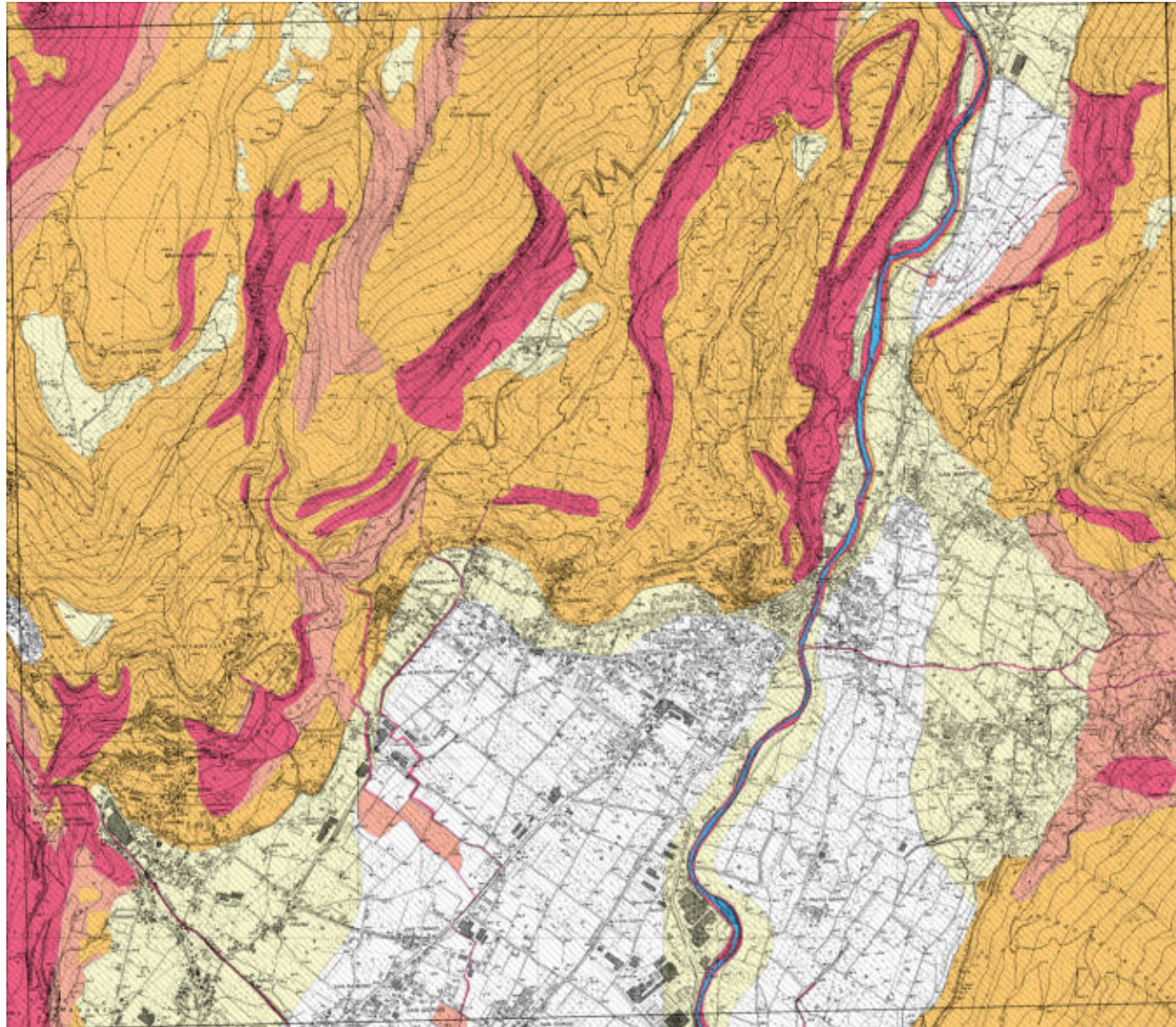


TAVOLA-SCHEDA IG2 - CARTA SINTESI GEOLOGICA DEL TERRITORIO COMUNALE E DATI CONNESSI 8°aggiornamento

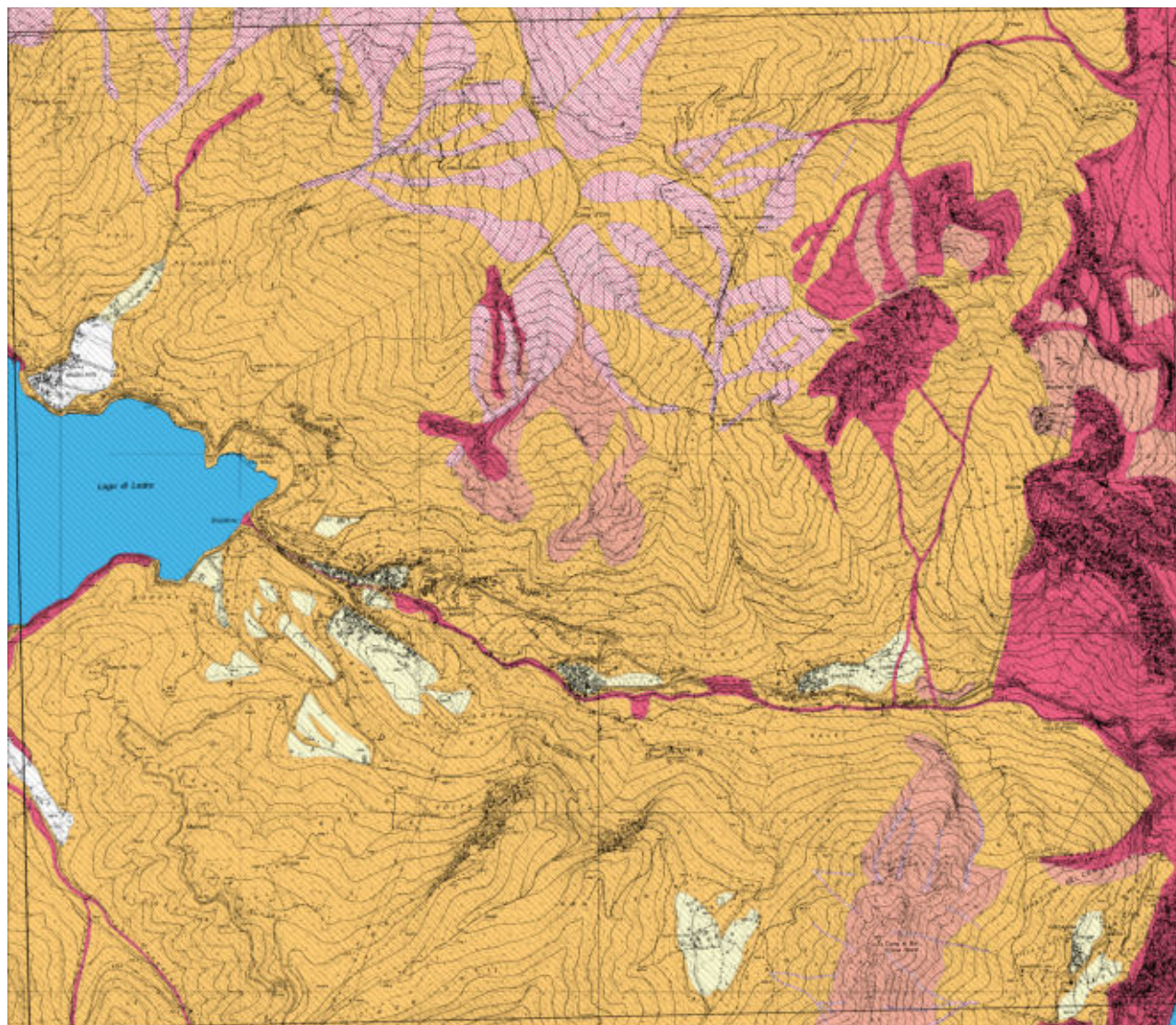
http://www.territorio.provincia.tn.it/portal/server.pt/community/carta_di_sintesi_geologica/752/carta_di_sintesi_geologica/21152



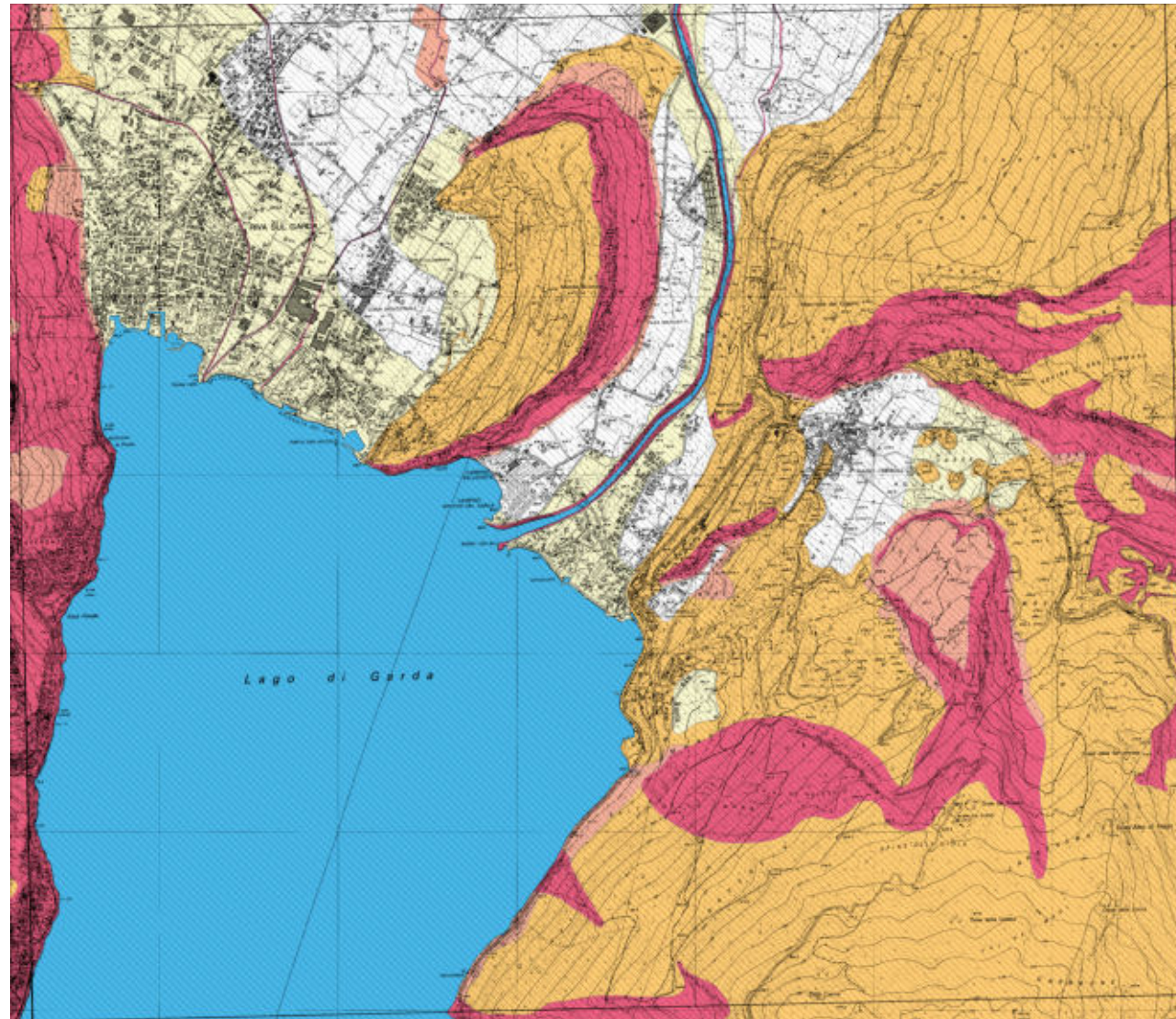
Riva del Garda (sezione n. 80060 - Pranzo)



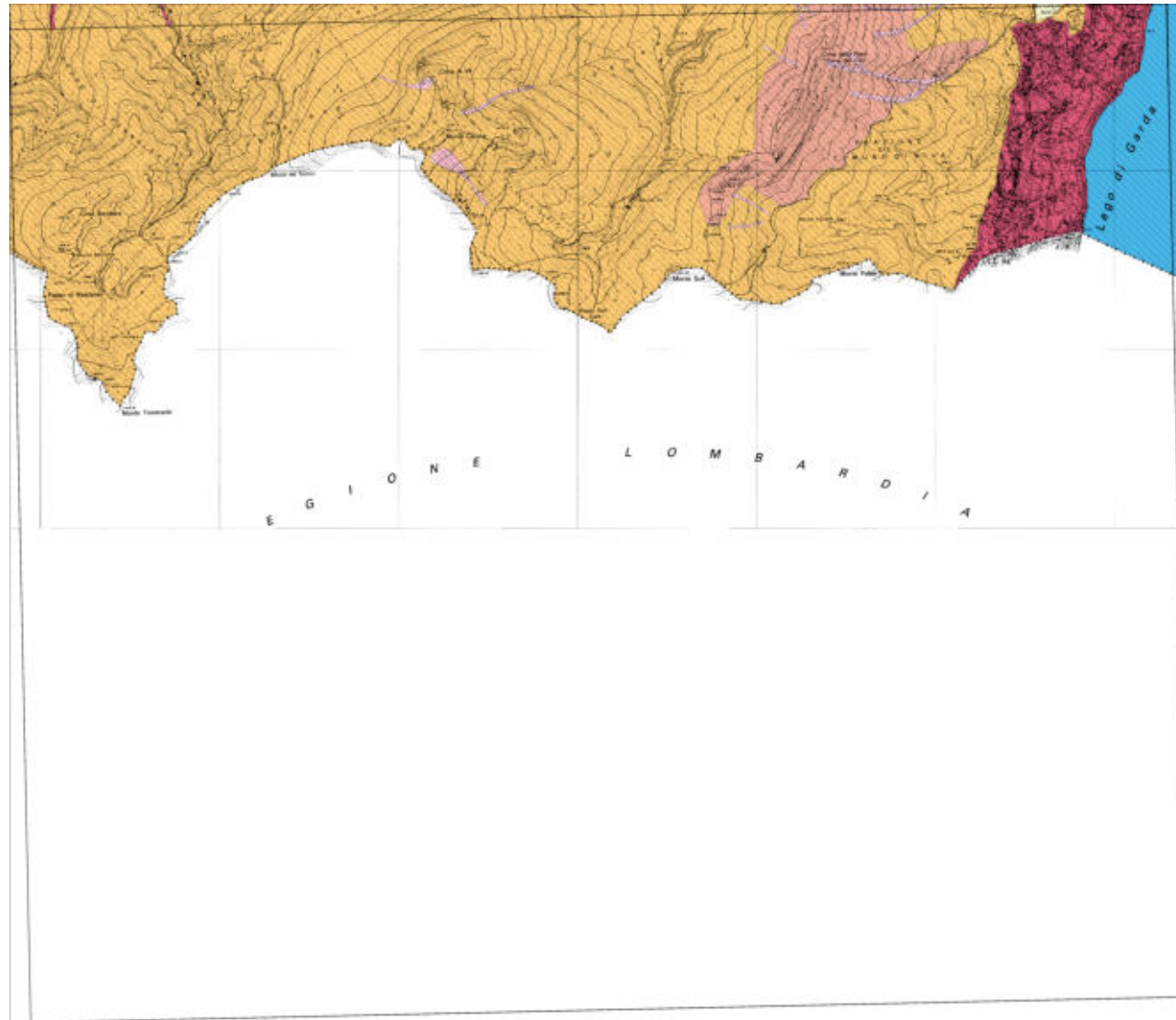
Riva del Garda (sezione n. 80070- Arco)



Riva del Garda (sez. n. 80100 – Molina di Ledro)



Riva del Garda (sezione n. 80110 Riva sul Garda)

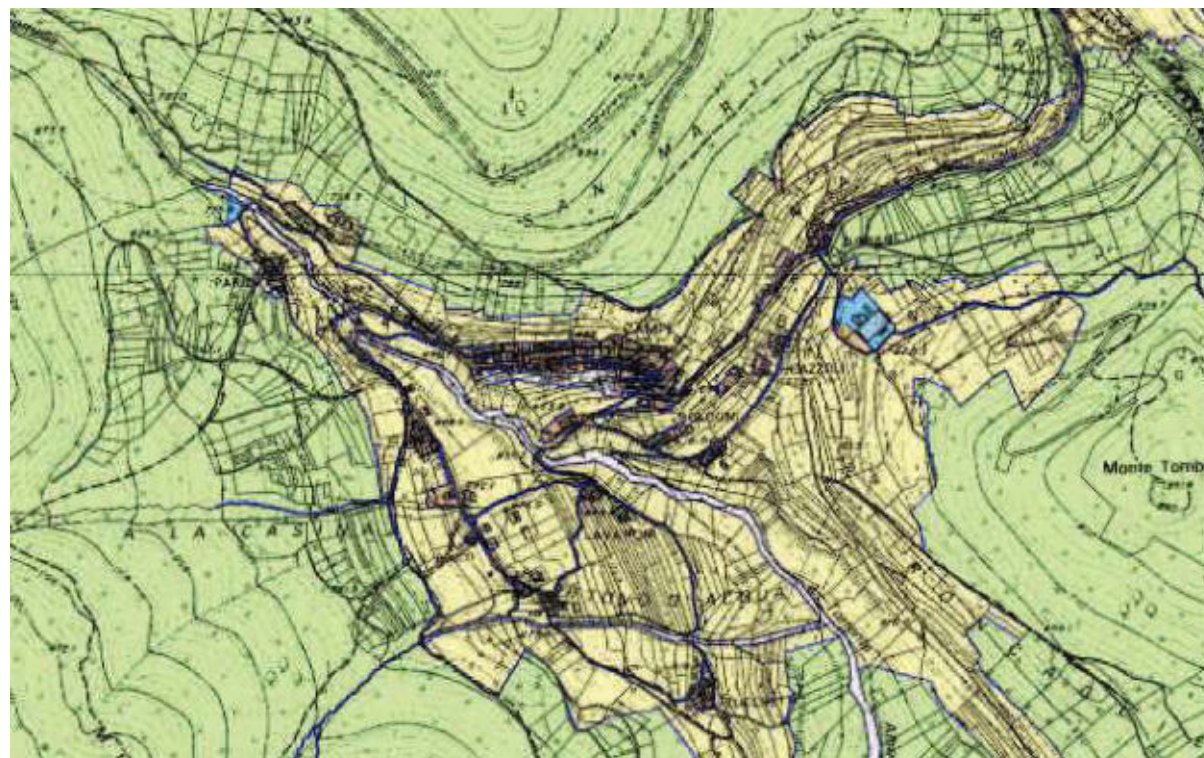


Riva del Garda (sezione n. 80140 Mte Guil)

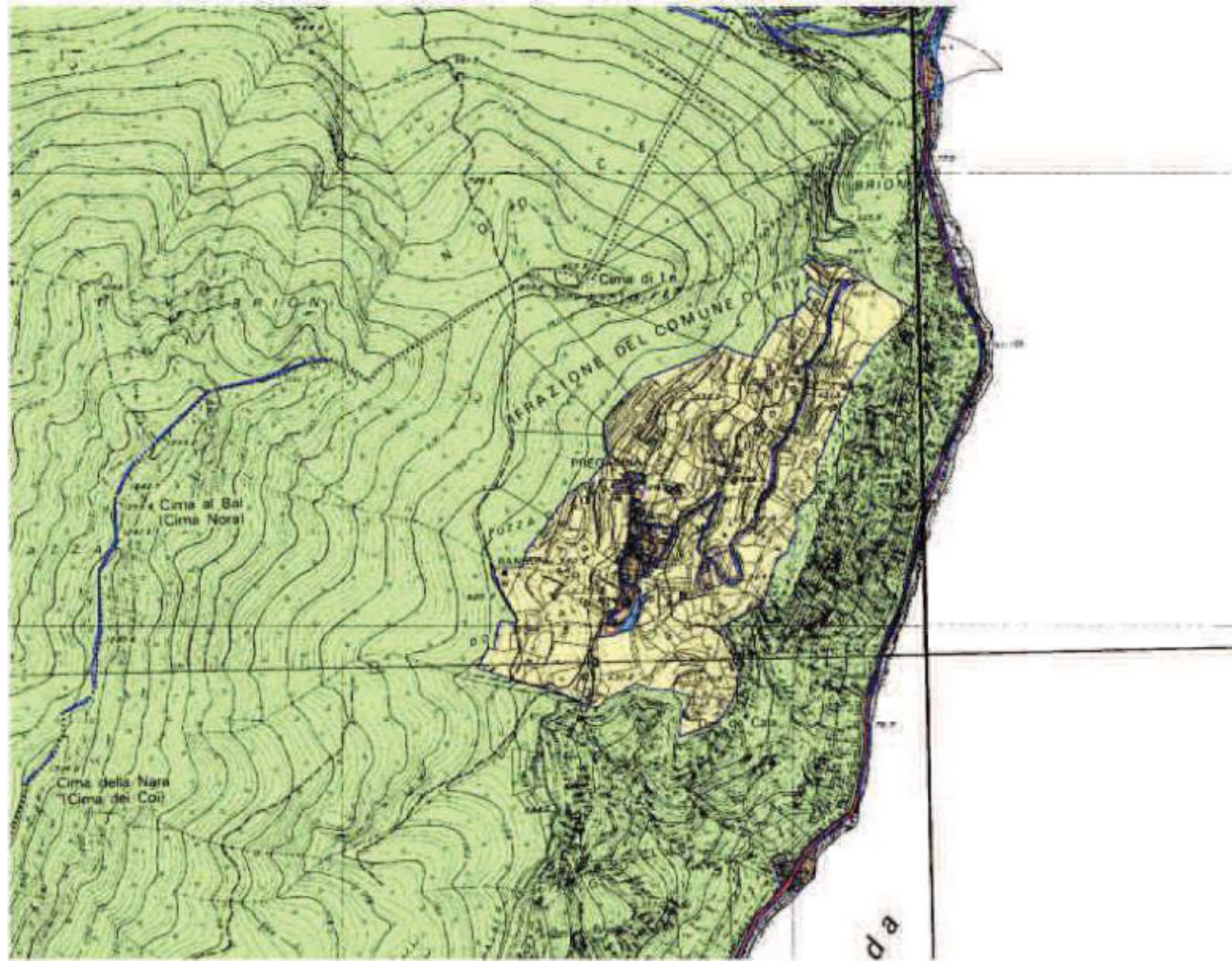


Riva del Garda (sezione n. 80150 Tempesta)

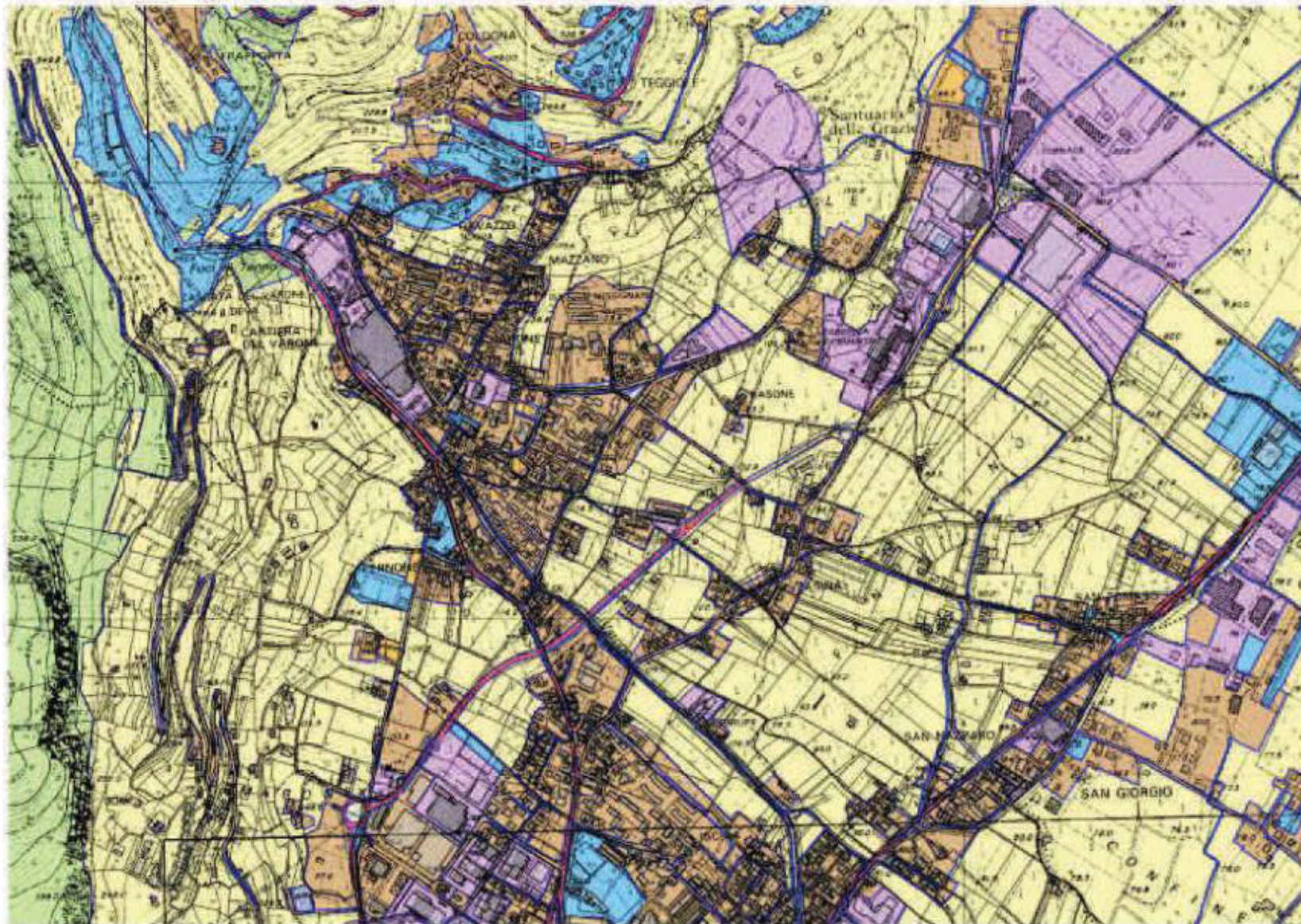
TAVOLA-SCHEDA IG3 – http://www.territorio.provincia.tn.it/portal/server.pt/community/assetto_idrogeologico/749/assetto_idrogeologico/21149
Carta del valore d'uso del suolo – PGUAP



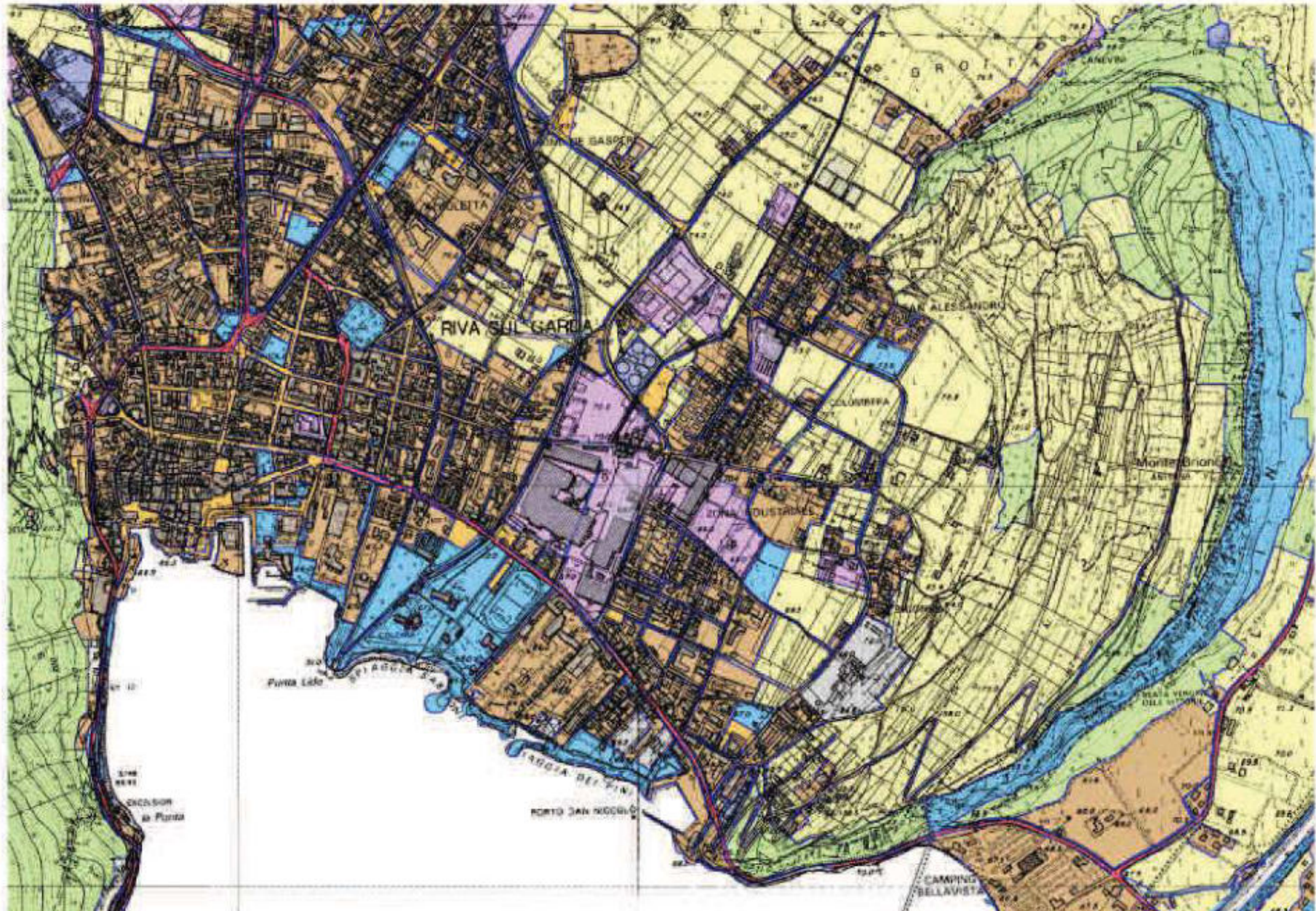
Frazione di Campi



Frazione di Pregasina



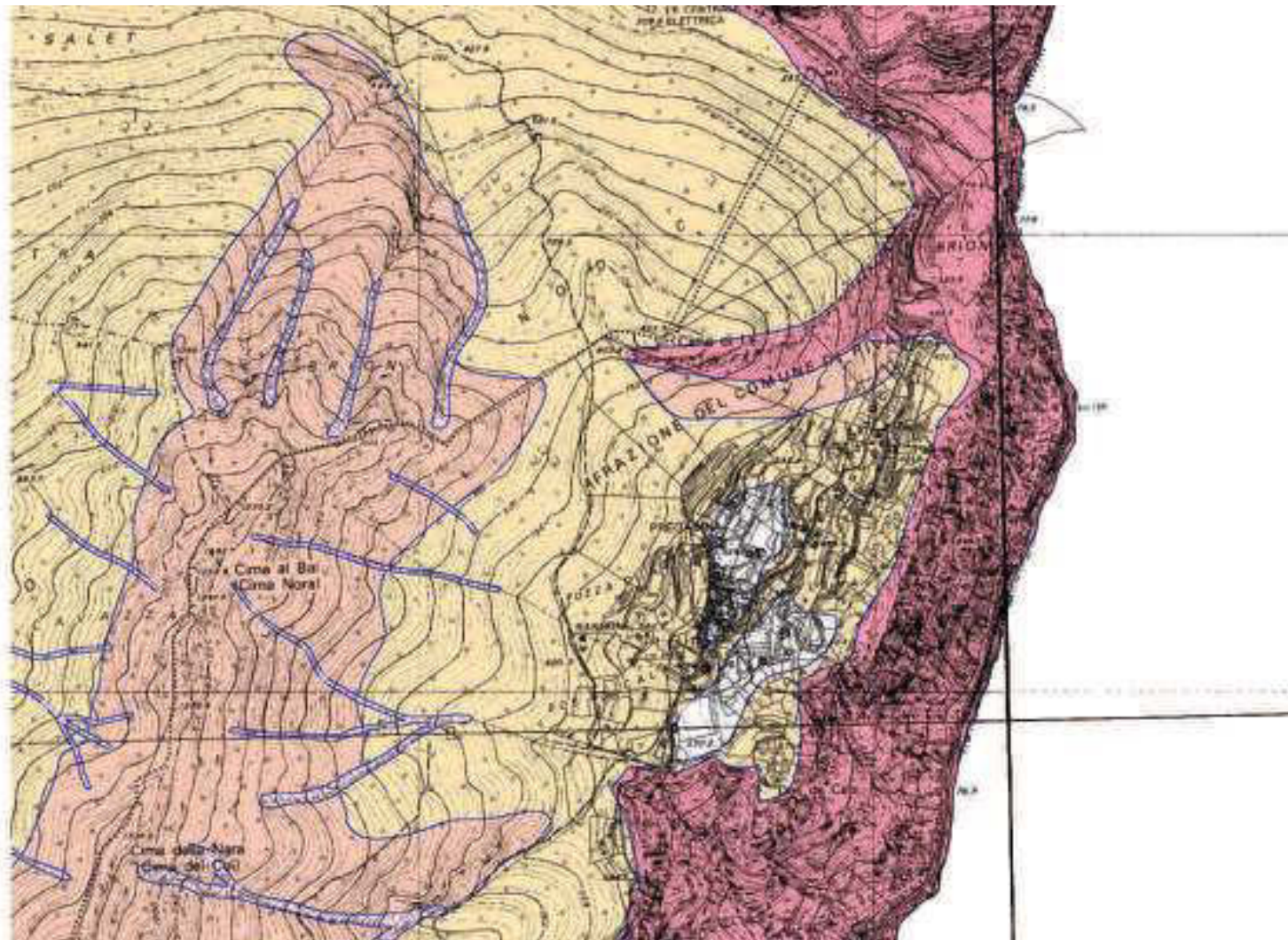
Riva del Garda - Nord



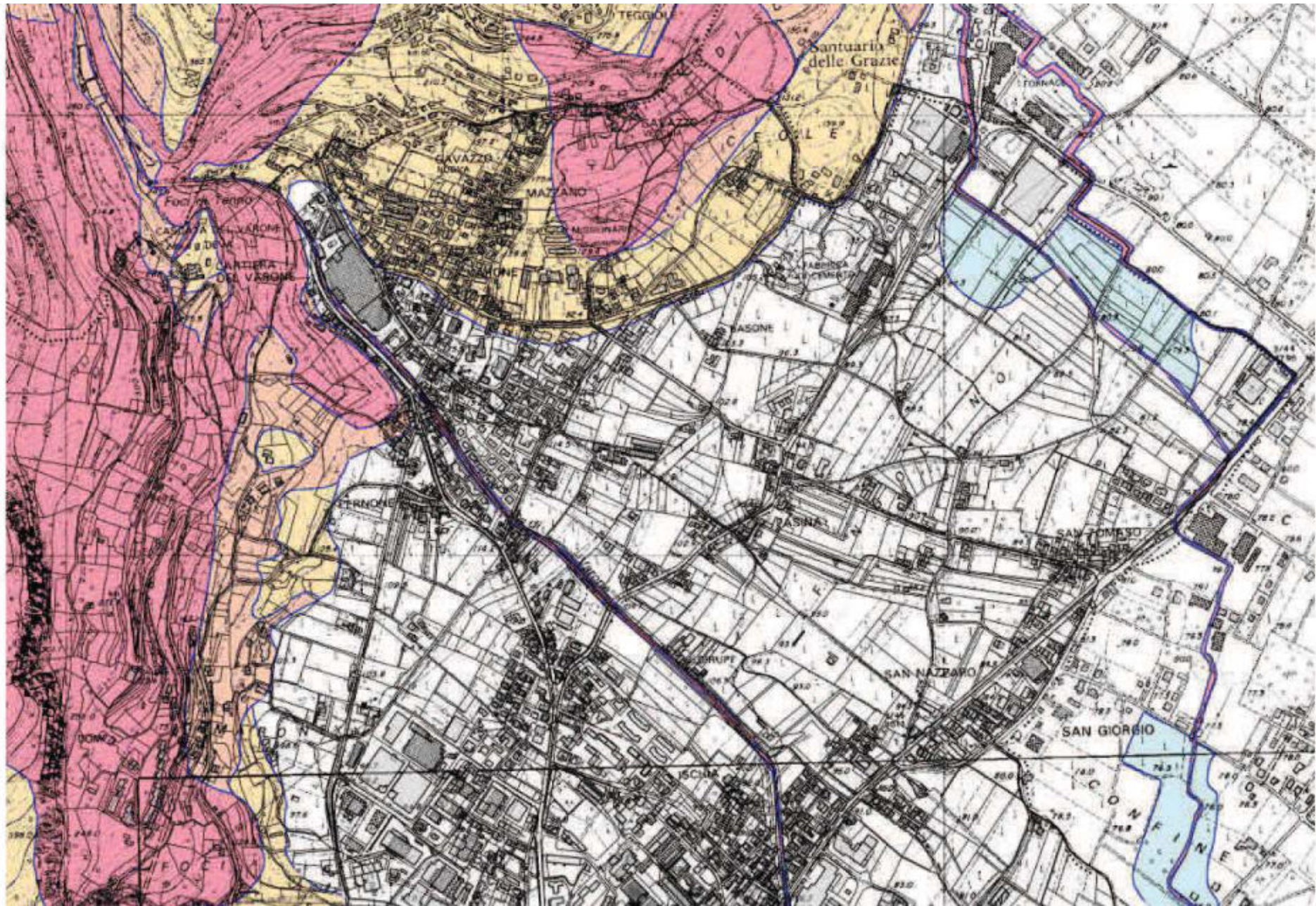
Riva del Garda Sud

[illegible]

Frazione Campi



Frazione Pregasina

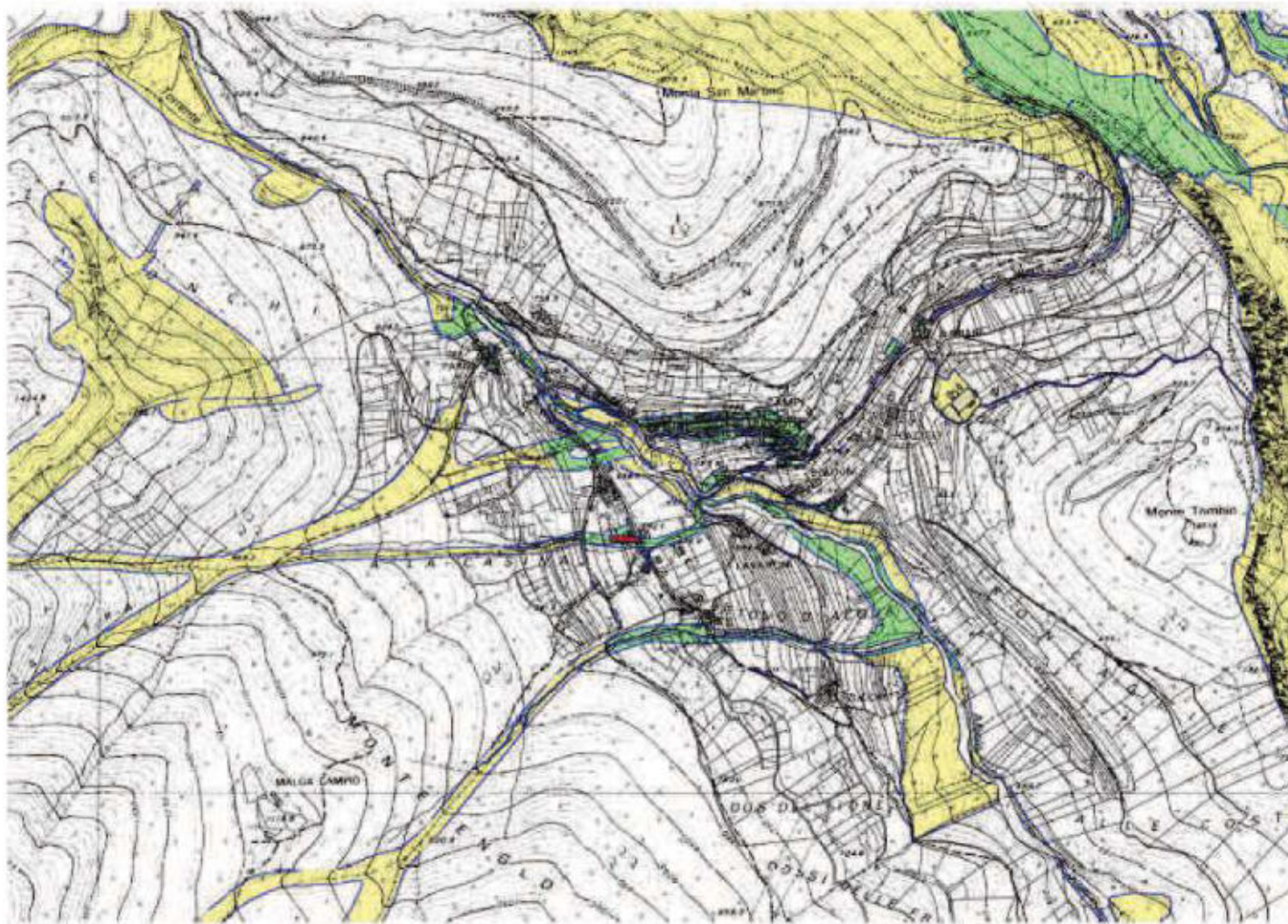


Riva del Garda Nord

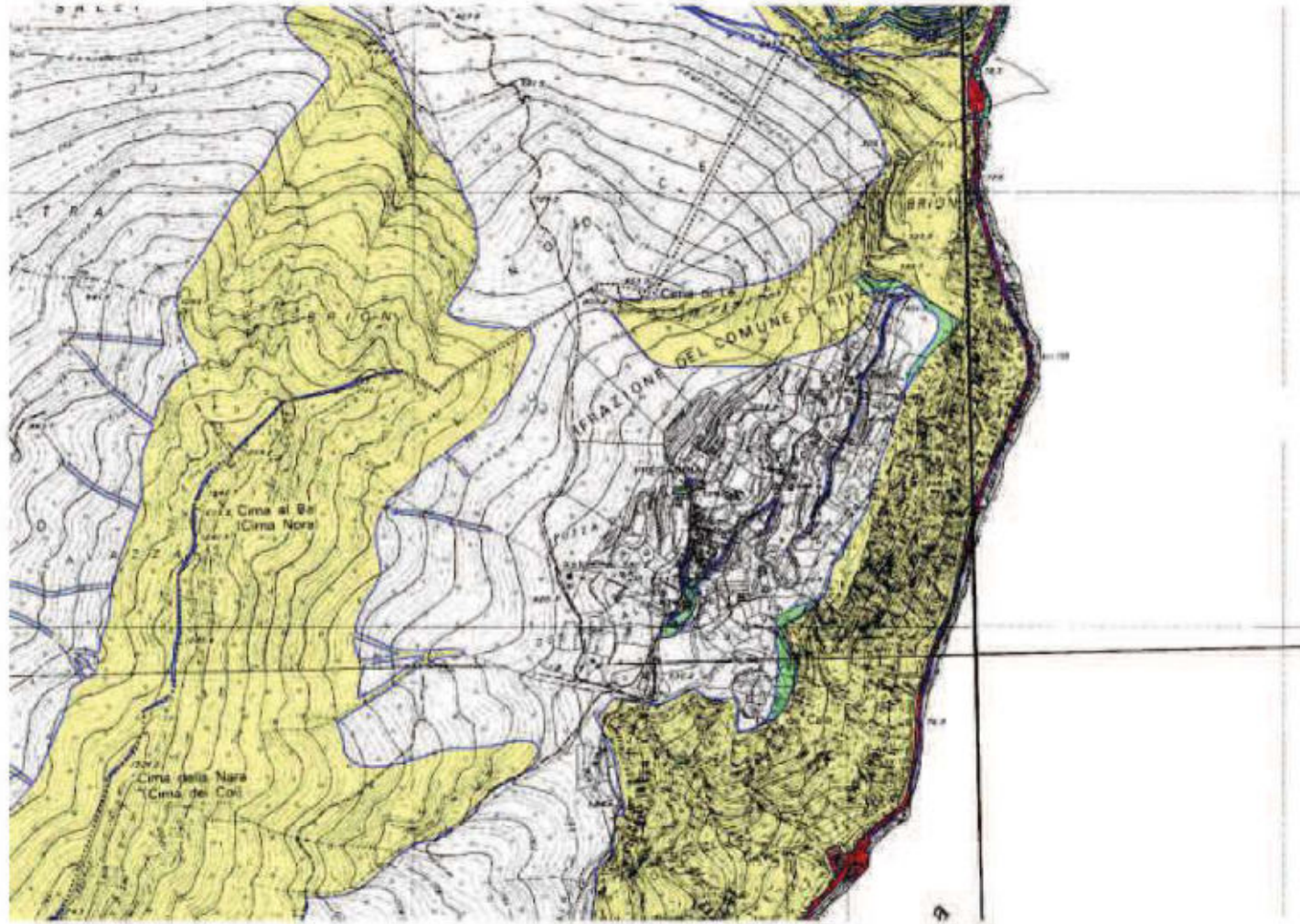


**TAVOLA-SCHEDA IG5 -
Carta del rischio idrogeologico – PGUAP**

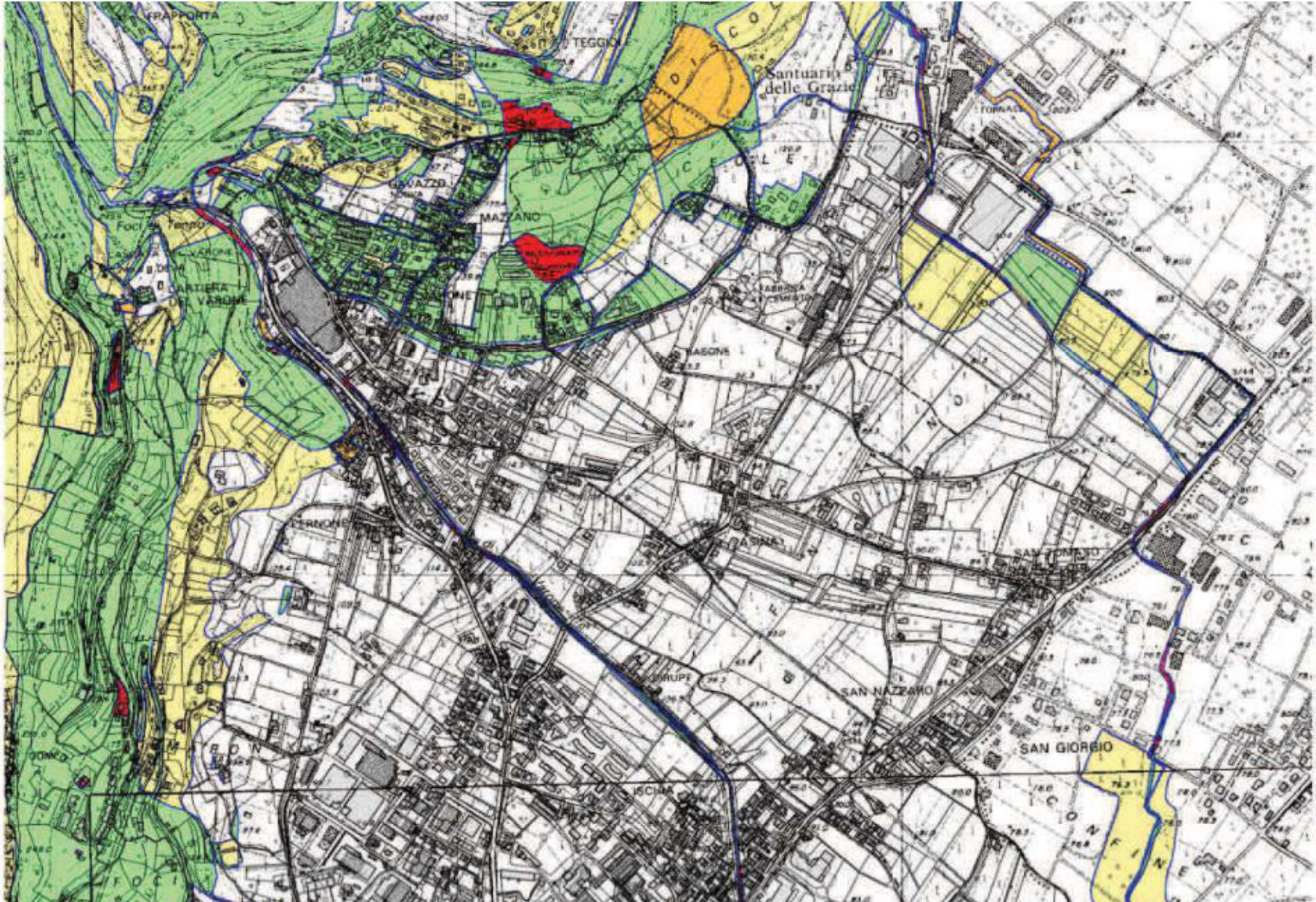
http://www.territorio.provincia.tn.it/portal/server.pt/community/assetto_idrogeologico/749/assetto_idrogeologico/21149



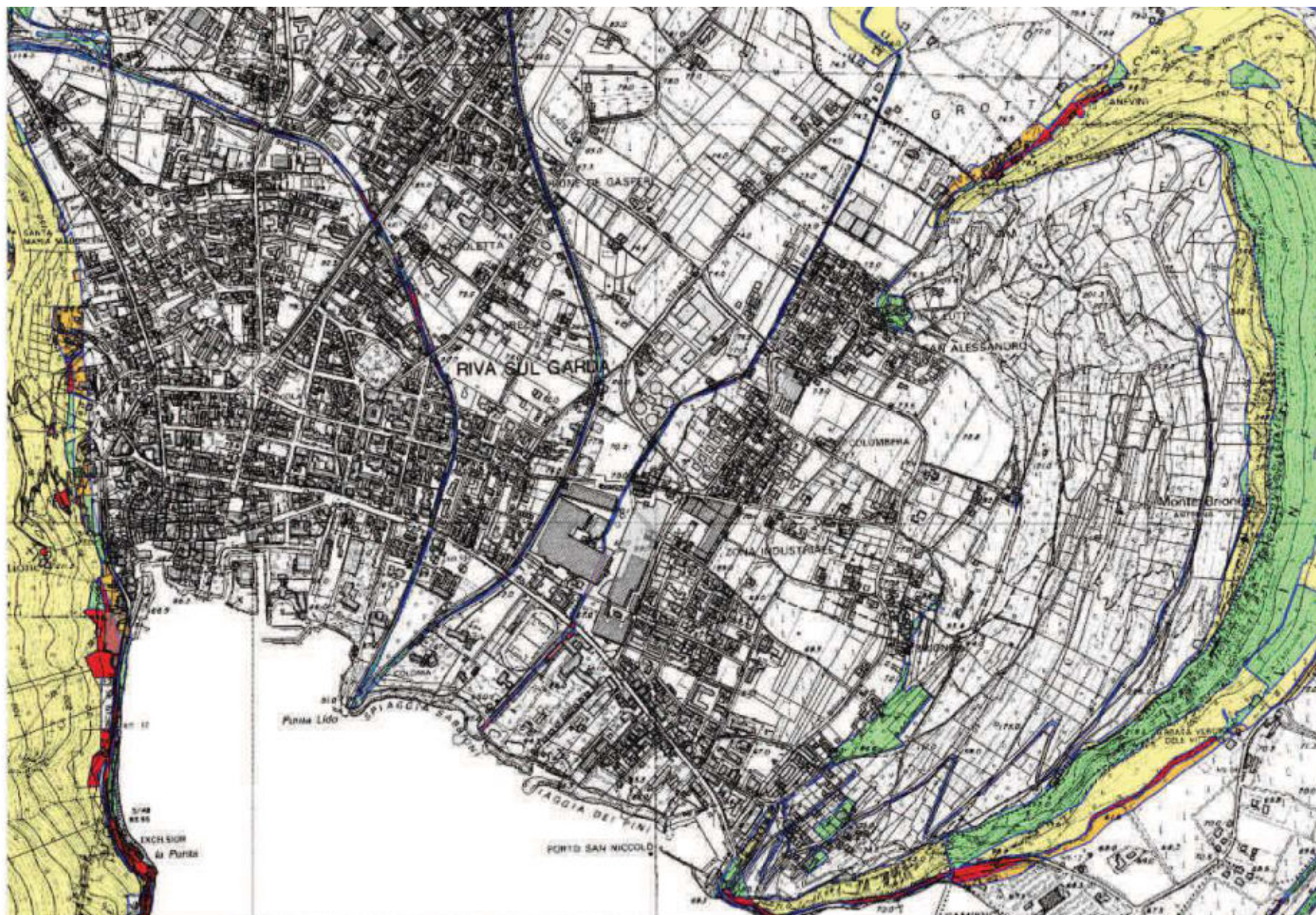
Frazione Campi



Frazione Pregasina



Riva del Garda - Nord



Riva del Garda - Sud

TAVOLA-SCHEDA IG6 -

Vie di comunicazione



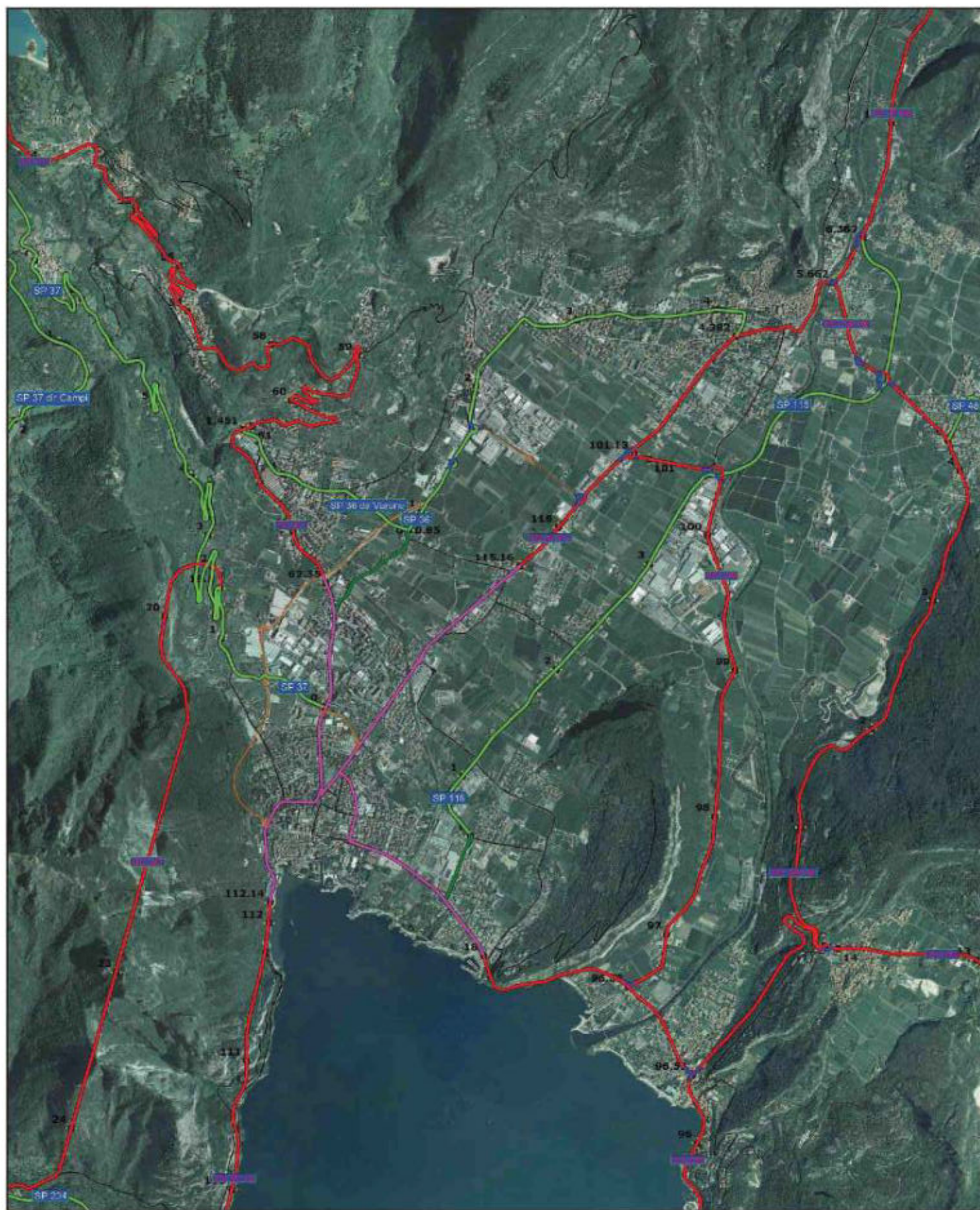
© Michelin 2011 - Avvertenze legali - legenda

10 km

10 mi

S.D.I. PAT

VIABILITA' PRINCIPALE RIVA DEL GARDA 1 : 25000



Viabilità PAT (ottobre 2014)



A22



Raccordi Autostradali



STATALI



S.S. Gestite da altri enti



PROVINCIALI



S.P. Gestite da altri enti



Altra viabilità (non gestita dal Servizio Gestione strade)



Viabilità di collegamento (gestita dal Servizio Gestione strade)



Viabilità in fase di provincializzazione



Viabilità declassata



Nuova viabilità



Cippi - Km



vedi cartella Allegati - SCHEDAIG6 - Planimetrie

Il territorio comunale si estende nella parte settentrionale del lago di Garda, ed è raggiungibile dai comuni confinanti percorrendo le seguenti direttrici:

- da est (Nago-Torbole) lungo la SS 240
- da nord (Arco) lungo la SS 45 Bis e lungo la SP 118
- da nord - ovest (Tenno) lungo la SS 421
- da ovest (Ledro) lungo la SS 240
- da sud-ovest (Limone – BS) lungo la SS 45 Bis

Per chi proviene da fuori Provincia le modalità per raggiungere Riva del Garda possono essere le seguenti.

Strade (auto, autobus):

Per raggiungere Riva del Garda **in auto** la via più veloce è l'Autostrada A22 (Modena - Brennero).

L'uscita consigliata è quella di Rovereto Sud - Lago di Garda Nord che dista da Riva 17 km attraverso Mori e Nago - Torbole o Mori ed Arco; provenendo da nord è possibile uscire anche a Trento Centro e proseguire poi per Riva del Garda lungo la SS 45b per circa 40 km.

Da Brescia si arriva a Riva del Garda (80 km) percorrendo la Gardesana Occidentale (SS 45 bis); il tratto tra Gargnano e Riva è piuttosto stretto e con molte gallerie.

La Gardesana Orientale (SS 249) è più larga e scorrevole, durante la stagione turistica possono però verificarsi rallentamenti dovuti al traffico.

Ferrovia (treno):

Per chi giunge in treno la stazione ferroviaria più vicina è Rovereto (linea del Brennero) a 20 km da Riva del Garda. Un servizio autobus di Trentino Trasporti Esercizio Spa collega Rovereto con Riva del Garda attraverso Torbole o Arco.

Per chi arriva in treno da Milano o Venezia c'è la possibilità di scendere alle stazioni di Desenzano, Peschiera o a Verona, da dove si può proseguire per Riva del Garda mediante gli autobus di ATV.

Anche la Deutsche Bahn effettua un servizio di collegamento (5 volte al giorno) con la stazione ferroviaria di Rovereto.

Frazioni di Campi e di Pregasina

Le località Campi e Pregasina sono decentrate rispetto alla rimanente parte del territorio comunale.

In particolare Campi è raggiungibile in maniera più diretta percorrendo la SP 37 direzione nord-ovest, transitando attraverso la frazione di Pranzo nel Comune Tenno, e poi innestandosi sulla SP 37 dir Campi; in alternativa si può percorrere la SS 421, transitare nel Comune di Tenno fino all'omonimo lago, per poi discendere lungo la SP37 fino ad imboccare nuovamente la SP 37 dir Campi.

Pregasina è raggiungibile raggiungendo il Comune di Ledro attraverso il tunnel sulla SS 240, per poi immettersi sulla SP 234 di Pregasina, e continuando su strada comunale.

Lago di Garda

La città dispone del Porto di Piazza Catena, che costituisce scalo per il servizio di trasporto pubblico di "Navigarda" - Gestione Navigazione Laghi - ente governativo al quale è affidato l'esercizio delle linee di navigazione sul lago di Garda (ed altri laghi italiani).

Tale porto consente di raggiungere in maniera diretta la città via lago con provenienza dalle province di Brescia e di Verona. Di converso le altre città/località poste sul lago in provincia di Brescia e di Verona possono essere raggiunte con partenza da Riva del Garda, come accaduto nei casi di interruzioni viabilistiche sulla due strade "gardesane", occidentale ed orientale.

Sono presenti comunque in territorio comunale altri 2 porti (Fraglia della Vela, S.Nicolò) dotati di moli di attracco, anche se si tratta di porti con valenza a carattere sportivo.

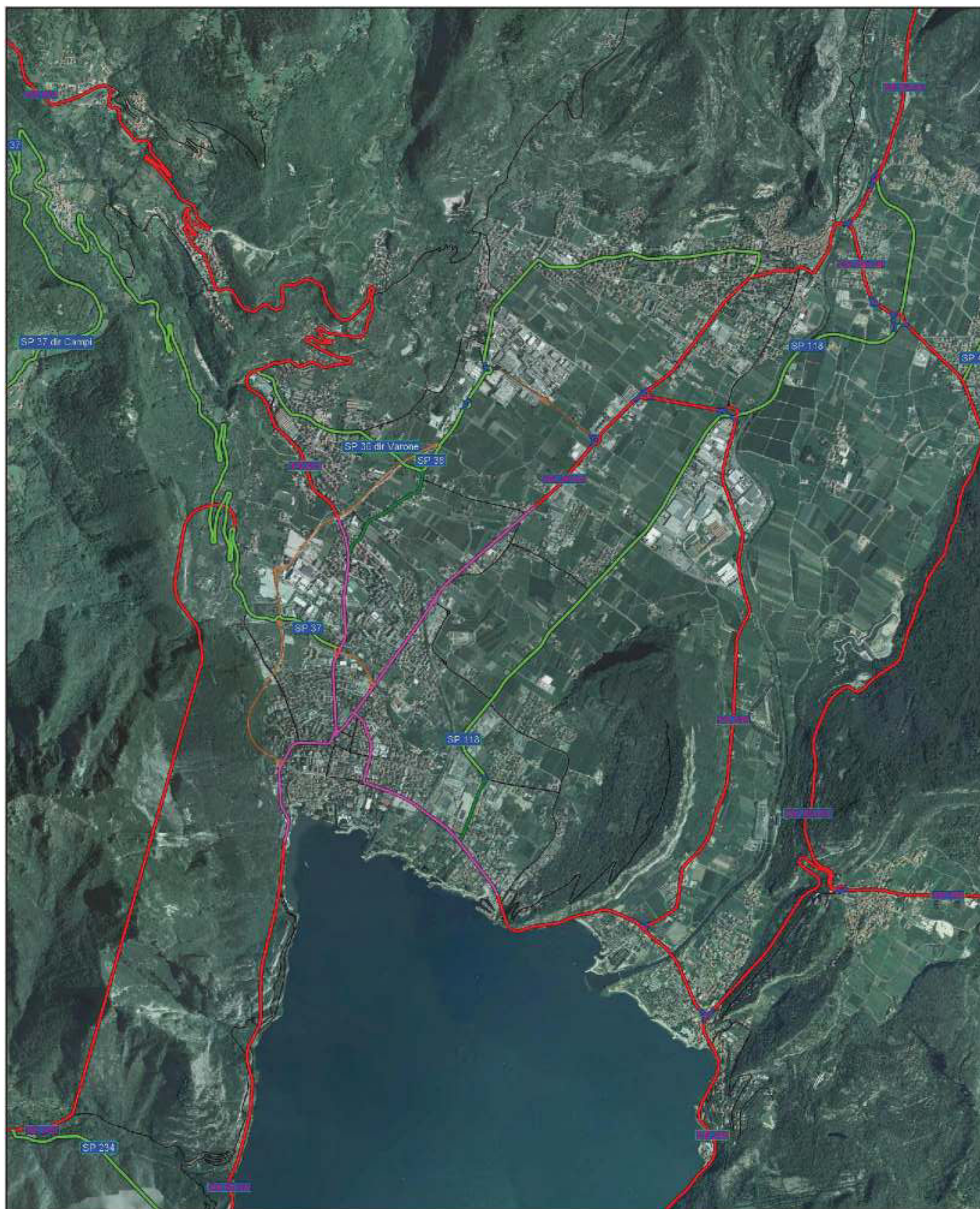
In zona intermedia, più precisamente sulla direzione di via Kafka che collega viale Rovereto con la fascia lago, è presente uno scivolo per uscita natanti, già impiegato ad uso della protezione civile/Vigile del Fuoco volontari.



VIE DI COMUNICAZIONE – estratto da Google maps





S.D.I. PAT


VIABILITA' PRINCIPALE A RIVA DEL GARDA



Viabilità PAT (ottobre 2014)

-  A 22
-  Raccordi Autostradali
-  STATALI
-  S.S. Gestite da altri enti

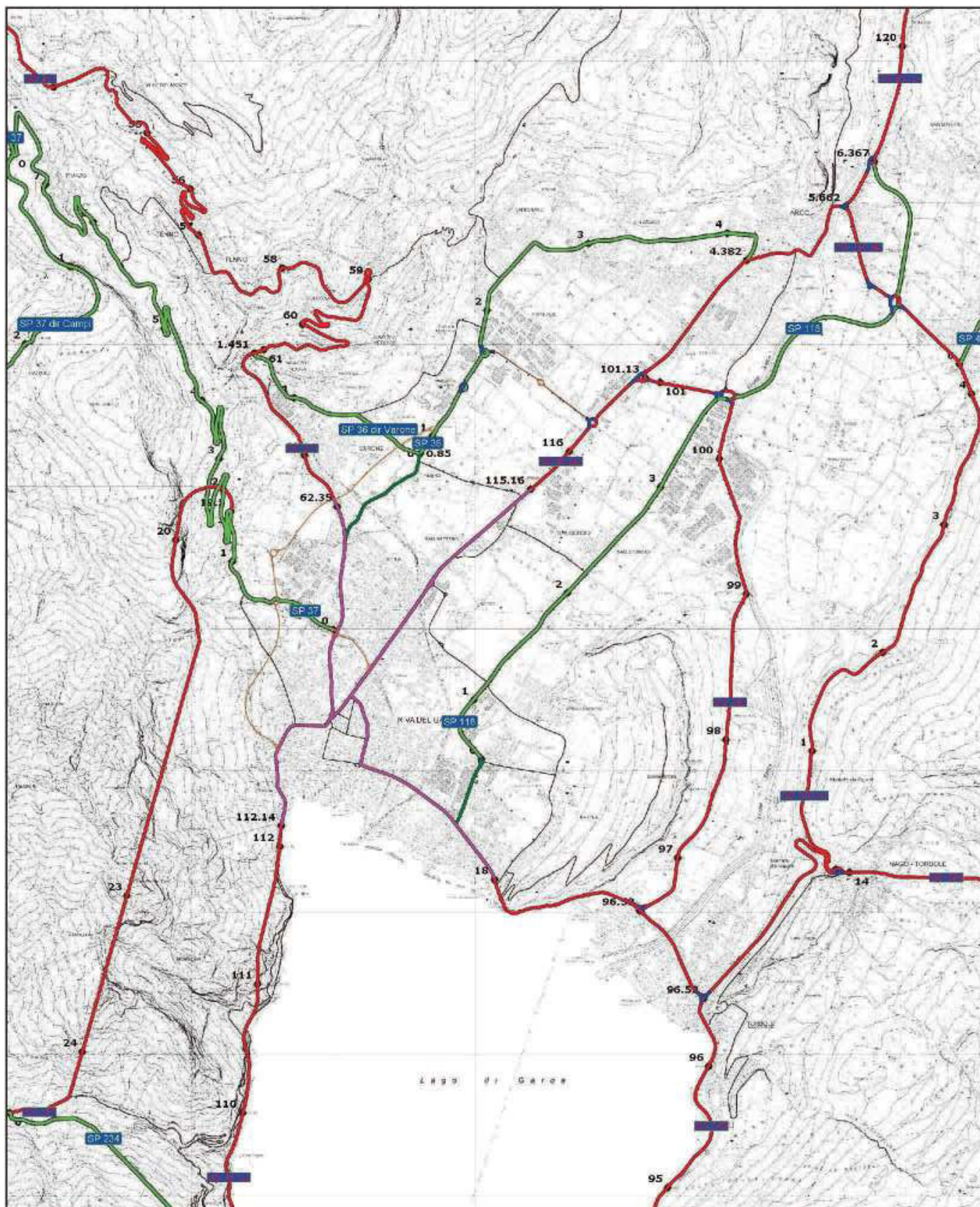
-  PROVINCIALI
-  S.P. Gestite da altri enti
-  Altra viabilità (non gestita dal Servizio Gestione strade)
-  Viabilità di collegamento (gestita dal Servizio Gestione strade)

-  Viabilità in fase di provincializzazione
-  Viabilità declassata
-  Nuova viabilità







S.D.I. PAT

VIABILITA' PRINCIPALE A RIVA DEL GARDA



Viabilità PAT (ottobre 2014)

-  A 22
-  Raccordi Autostradali
-  STATALI
-  S.S. Gestite da altri enti

-  PROVINCIALI
-  S.P. Gestite da altri enti
-  Altra viabilità (non gestita dal Servizio Gestione strade)
-  Viabilità di collegamento (gestita dal Servizio Gestione strade)

-  Viabilità in fase di provincializzazione
-  Viabilità declassata
-  Nuova viabilità
-  Cippi - Km







S.D.I. PAT VIABILITA' CENTRO CITTA'



Viabilità PAT (ottobre 2014)

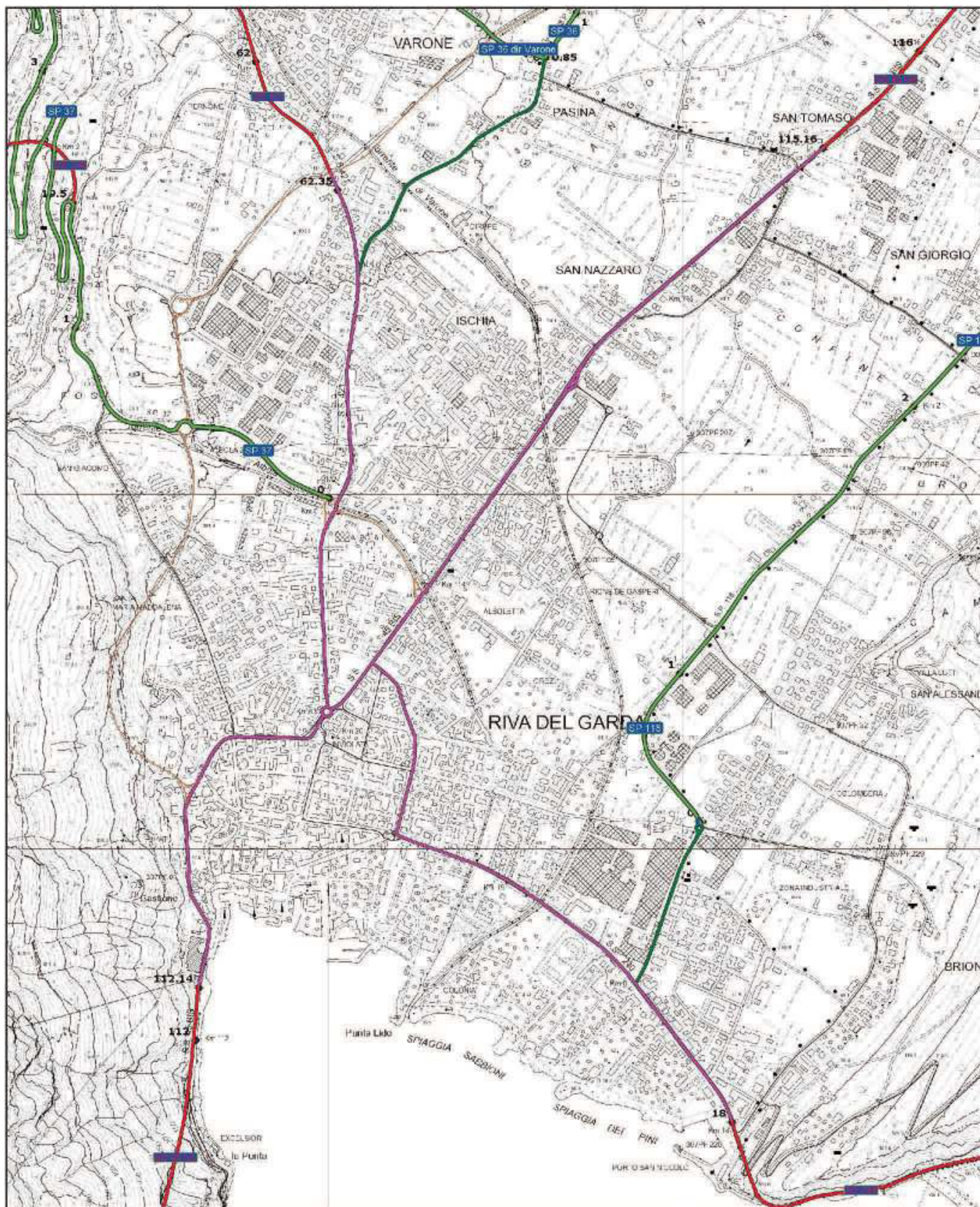
-  A 22
-  Raccordi Autostradali
-  STATALI
-  S.S. Gestite da altri enti

-  PROVINCIALI
-  S.P. Gestite da altri enti
-  Altra viabilità (non gestita dal Servizio Gestione strade)
-  Viabilità di collegamento (gestita dal Servizio Gestione strade)

-  Viabilità in fase di provincializzazione
-  Viabilità declassata
-  Nuova viabilità
-  Cippi - Km






S.D.I. PAT VIABILITA' CENTRO CITTA'



Viabilità PAT (ottobre 2014)

-  A 22
-  Raccordi Autostradali
-  STATALI
-  S.S. Gestite da altri enti

-  PROVINCIALI
-  S.P. Gestite da altri enti
-  Altra viabilità (non gestita dal Servizio Gestione strade)
-  Viabilità di collegamento (gestita dal Servizio Gestione strade)

-  Viabilità in fase di provincializzazione
-  Viabilità declassata
-  Nuova viabilità
-  Cippi - Km










S.D.I. PAT CAMPI



Viabilità PAT (ottobre 2014)

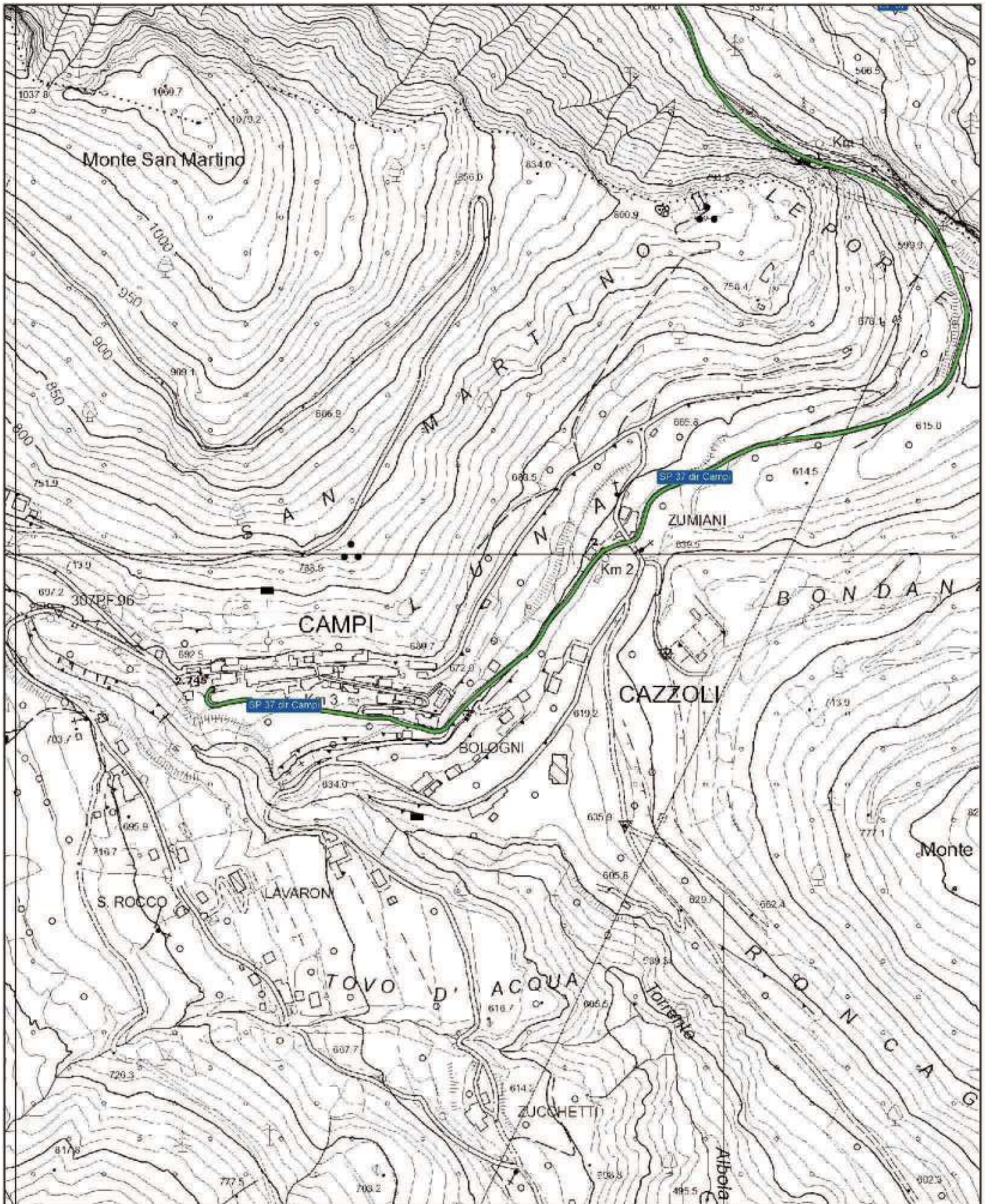
-  A 22
-  Raccordi Autostradali
-  STATALI
-  S.S. Gestite da altri enti

-  **Abc** PROVINCIALI
-  S.P. Gestite da altri enti
-  Altra viabilità (non gestita dal Servizio Gestione strade)
-  Viabilità di collegamento (gestita dal Servizio Gestione strade)

-  Viabilità in fase di provincializzazione
-  Viabilità declassata
-  Nuova viabilità
-  **Abc** Cippi - Km




S.D.I. PAT CAMPI



Viabilità PAT (ottobre 2014)

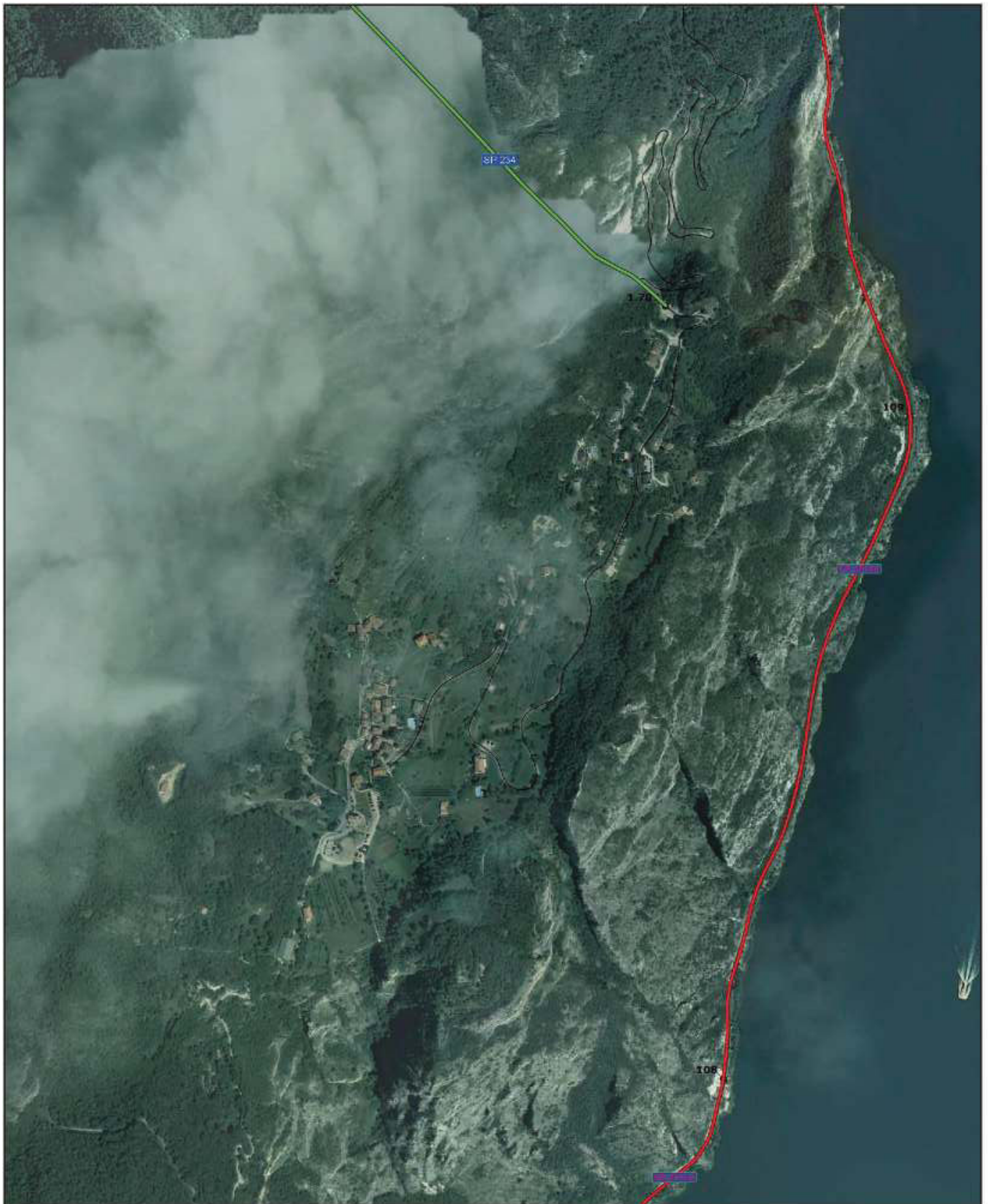
-  A 22
-  Raccordi Autostradali
-  STATALI
-  S.S. Gestite da altri enti

-  PROVINCIALI
-  S.P. Gestite da altri enti
-  Altra viabilità (non gestita dal Servizio Gestione strade)
-  Viabilità di collegamento (gestita dal Servizio Gestione strade)

-  Viabilità in fase di provincializzazione
-  Viabilità declassata
-  Nuova viabilità
-  Cippli - Km








S.D.I. PAT PREGASINA



Viabilità PAT (ottobre 2014)

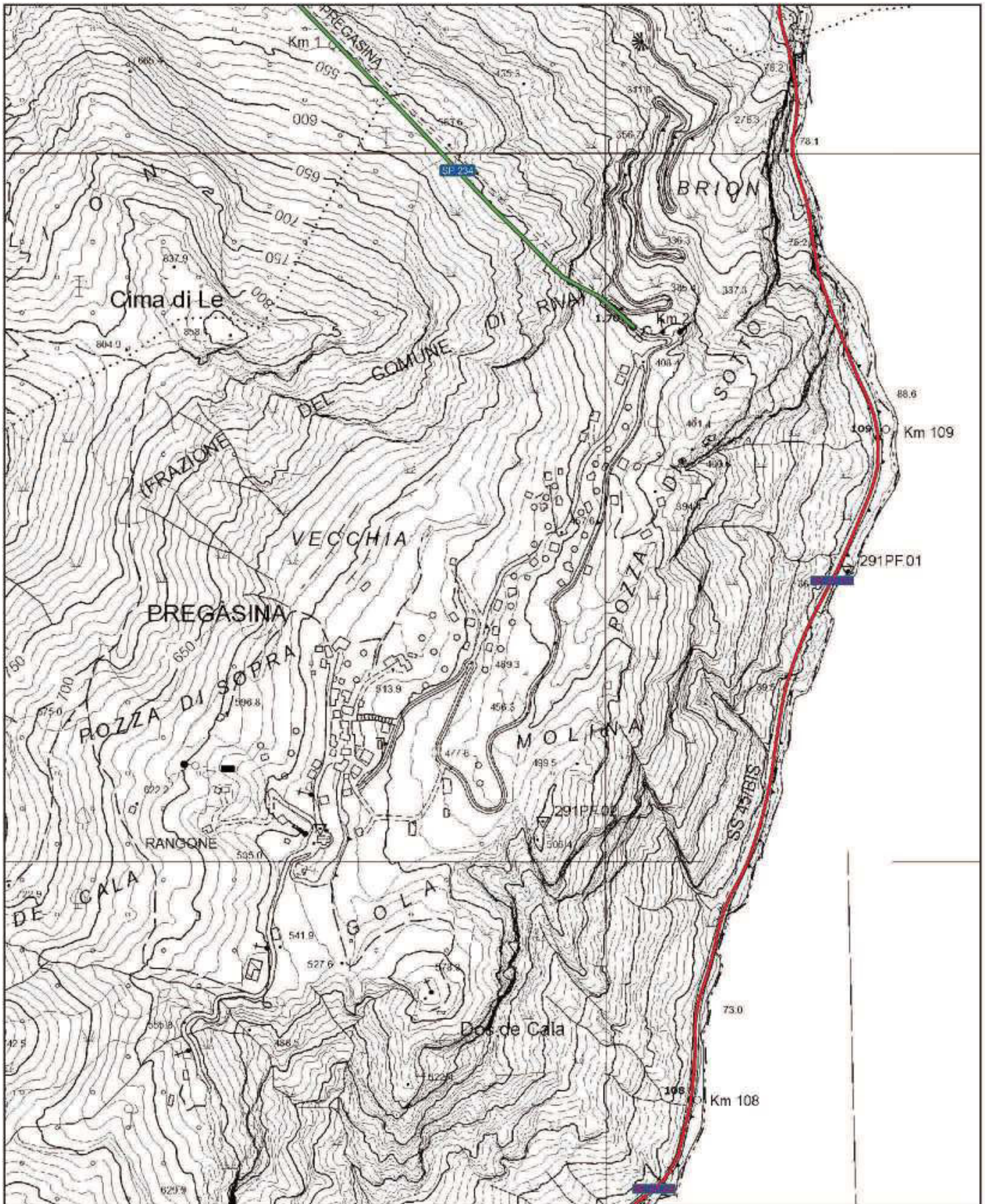
-  A 22
-  Raccordi Autostradali
-  STATALI
-  S.S. Gestite da altri enti

-  PROVINCIALI
-  S.P. Gestite da altri enti
-  Altra viabilità (non gestita dal Servizio Gestione strade)
-  Viabilità di collegamento (gestita dal Servizio Gestione strade)

-  Viabilità in fase di provincializzazione
-  Viabilità declassata
-  Nuova viabilità
-  Cippi - Km







S.D.I. PAT pregasina



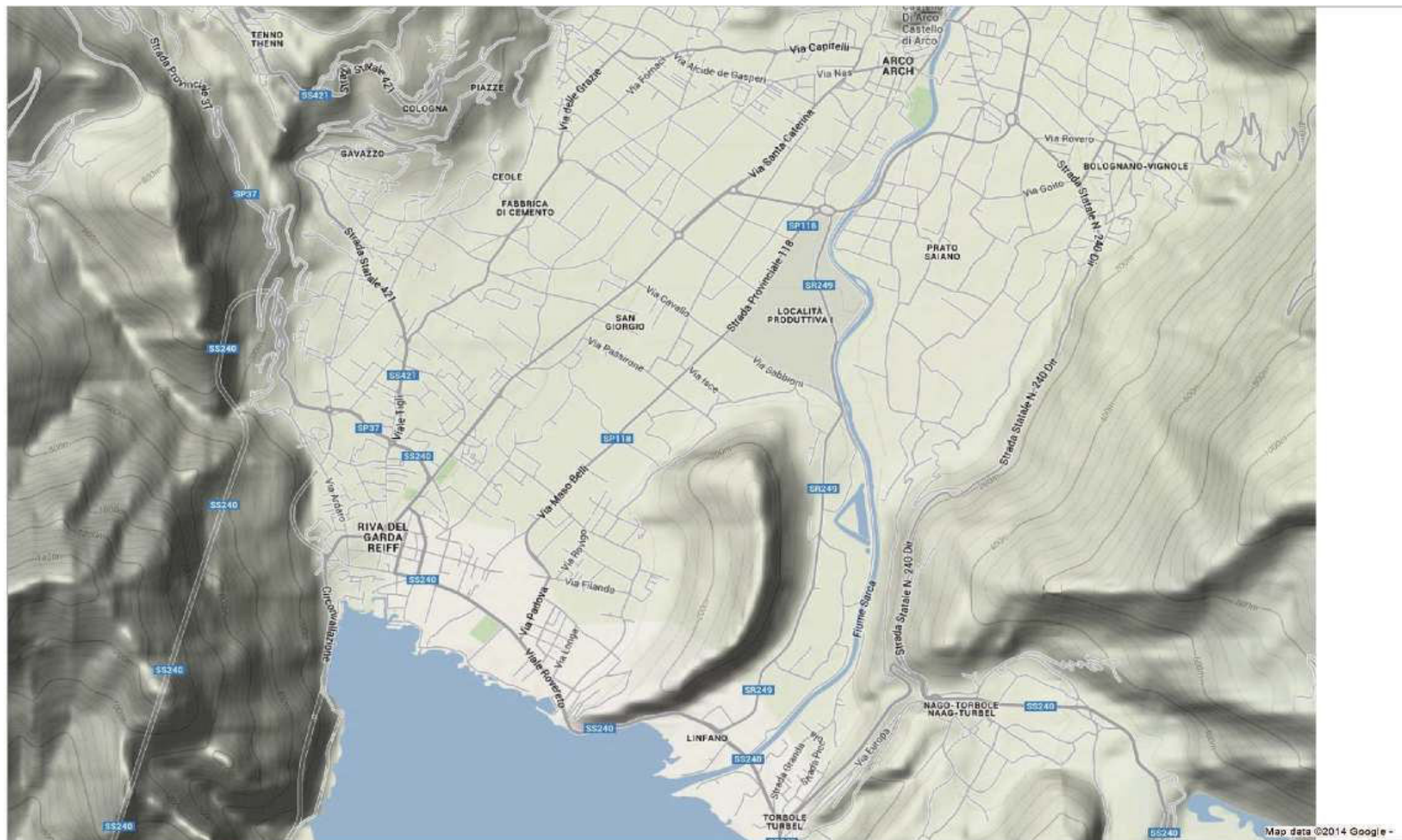
Viabilità PAT (ottobre 2014)

-  A 22
-  Raccordi Autostradali
-  STATALI
-  S.S. Gestite da altri enti

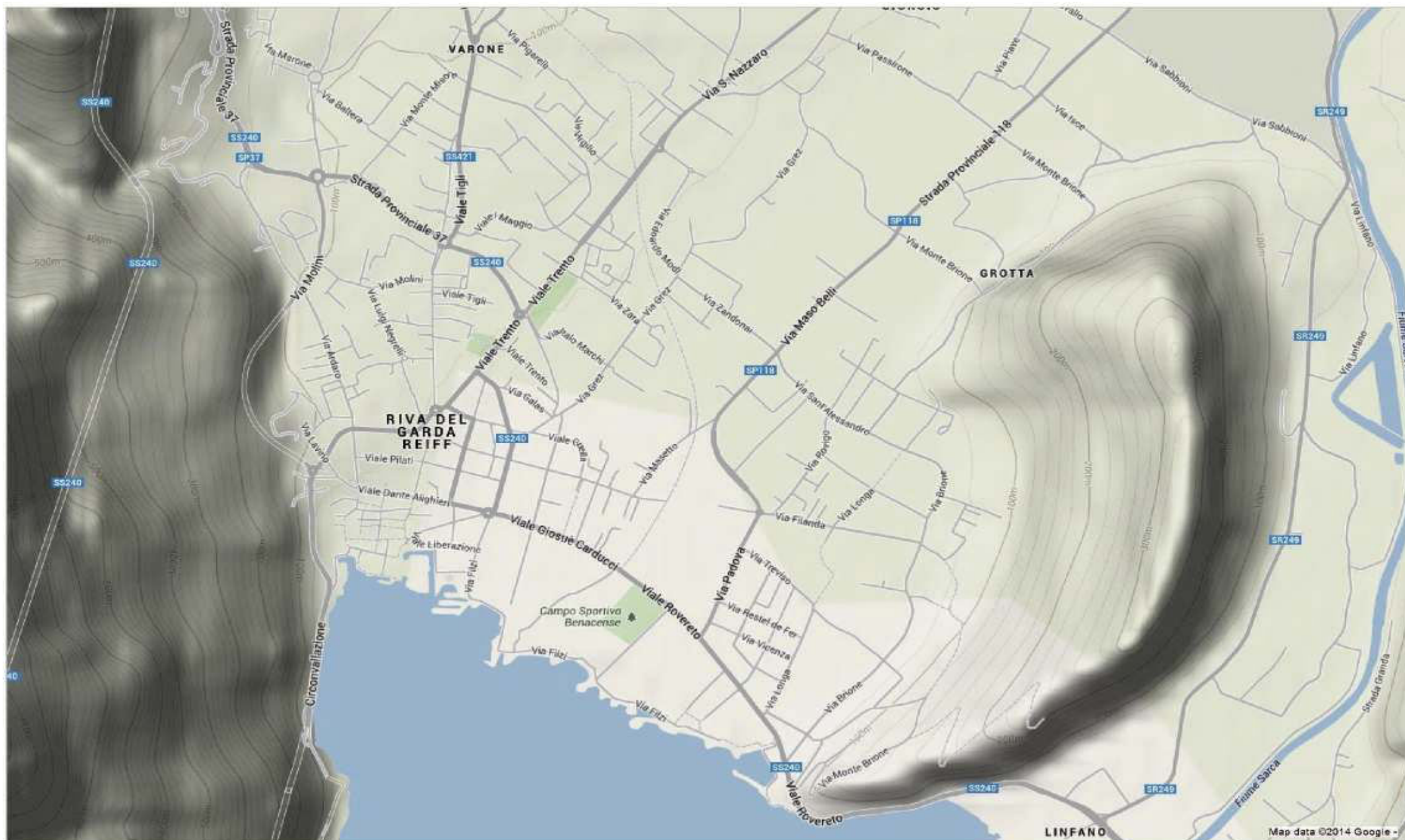
-  PROVINCIALI
-  S.P. Gestite da altri enti
-  Altra viabilità (non gestita dal Servizio Gestione strade)
-  Viabilità di collegamento (gestita dal Servizio Gestione strade)

-  Viabilità in fase di provincializzazione
-  Viabilità declassata
-  Nuova viabilità
-  Cippi - Km






VIE DI COMUNICAZIONE – estratto da Google maps



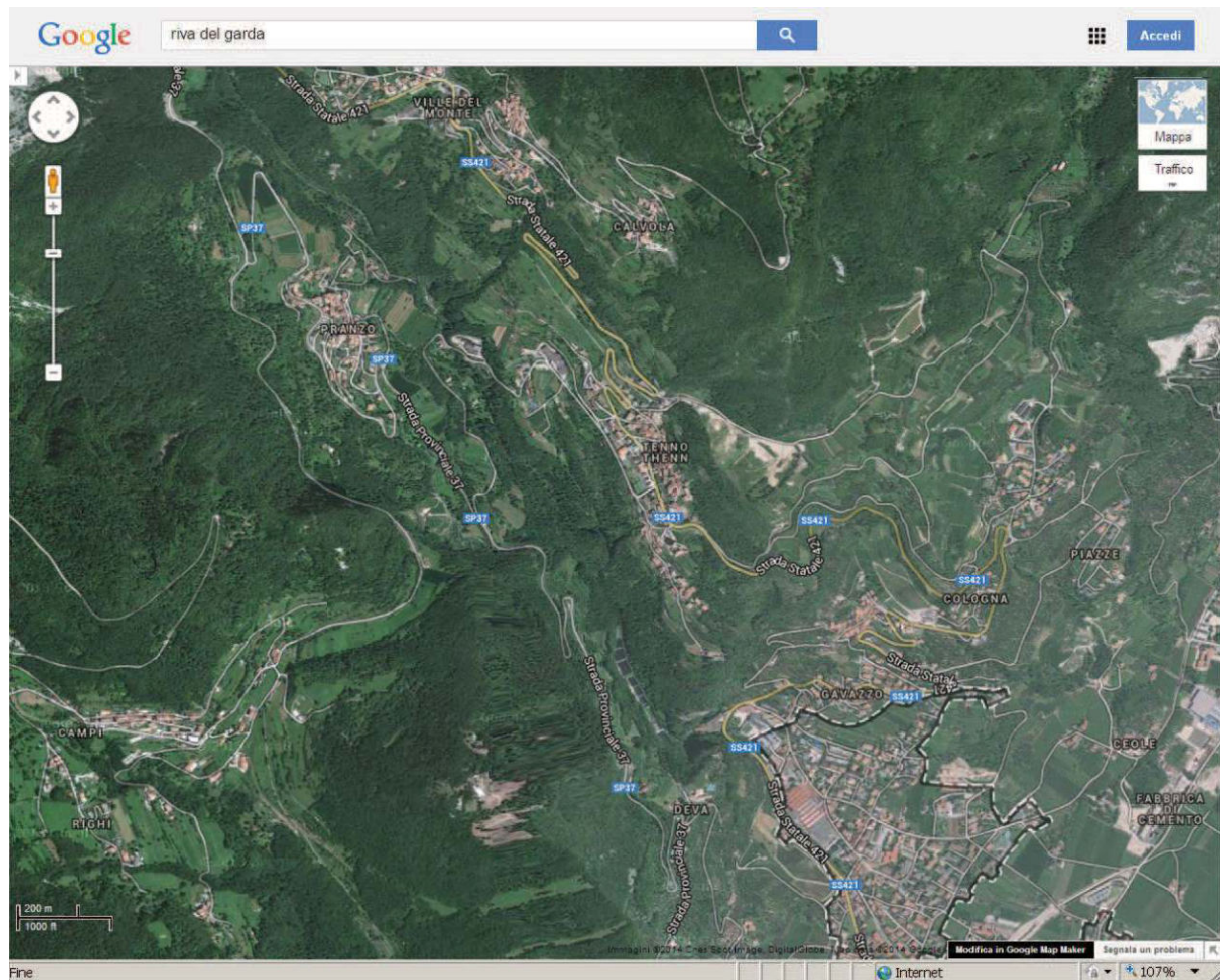
VIE DI COMUNICAZIONE – estratto da Google maps



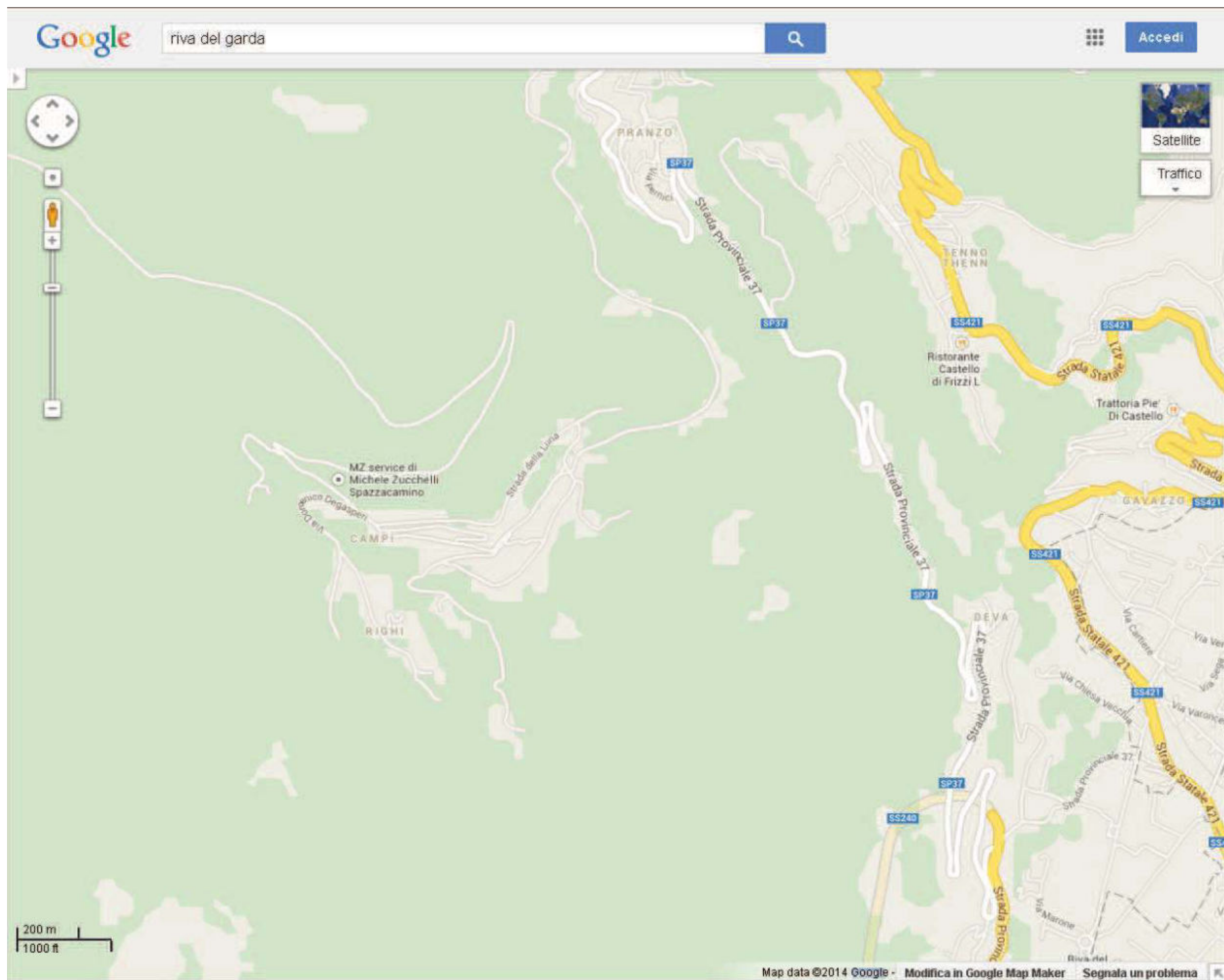
VIE DI COMUNICAZIONE – estratto da Google maps



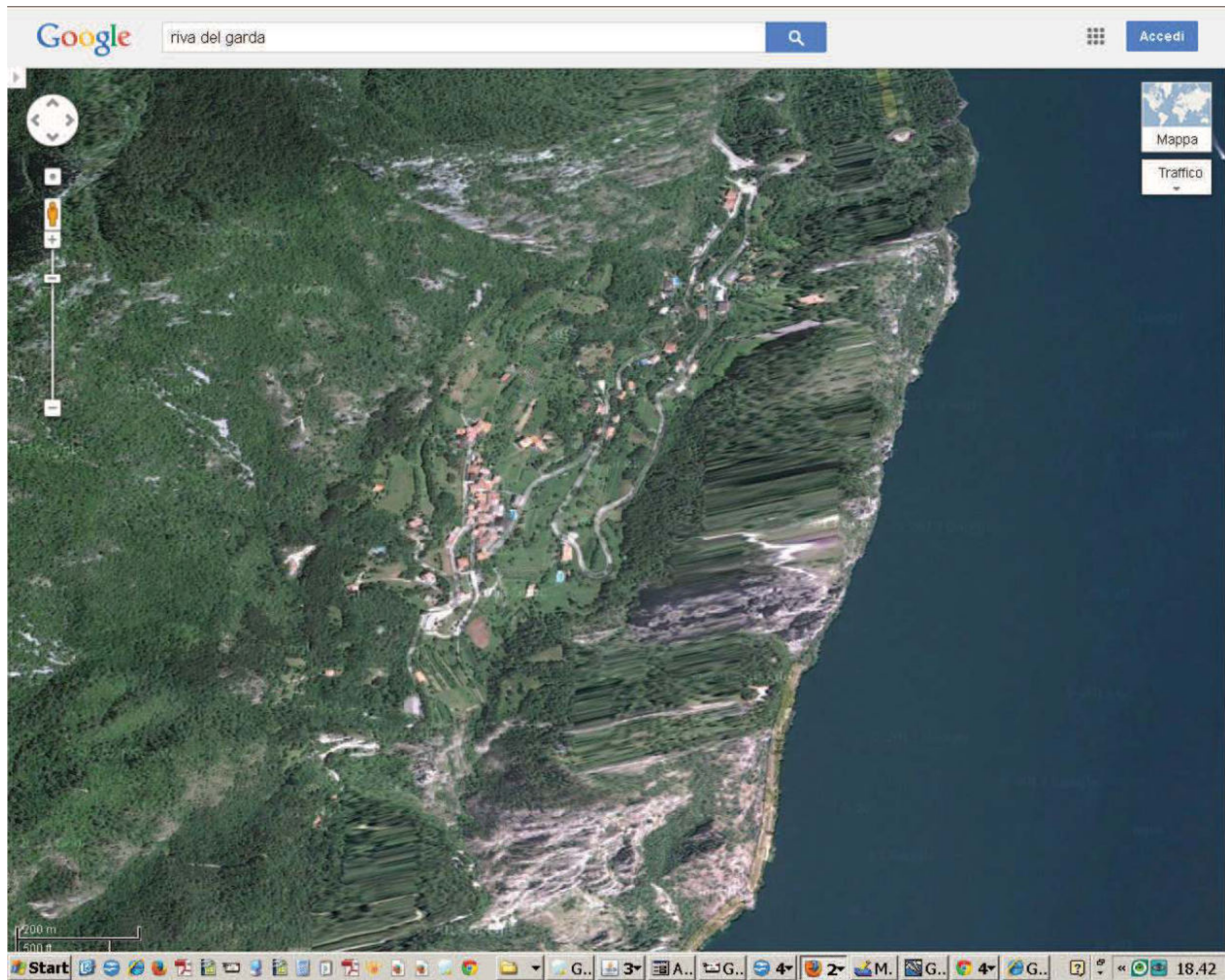




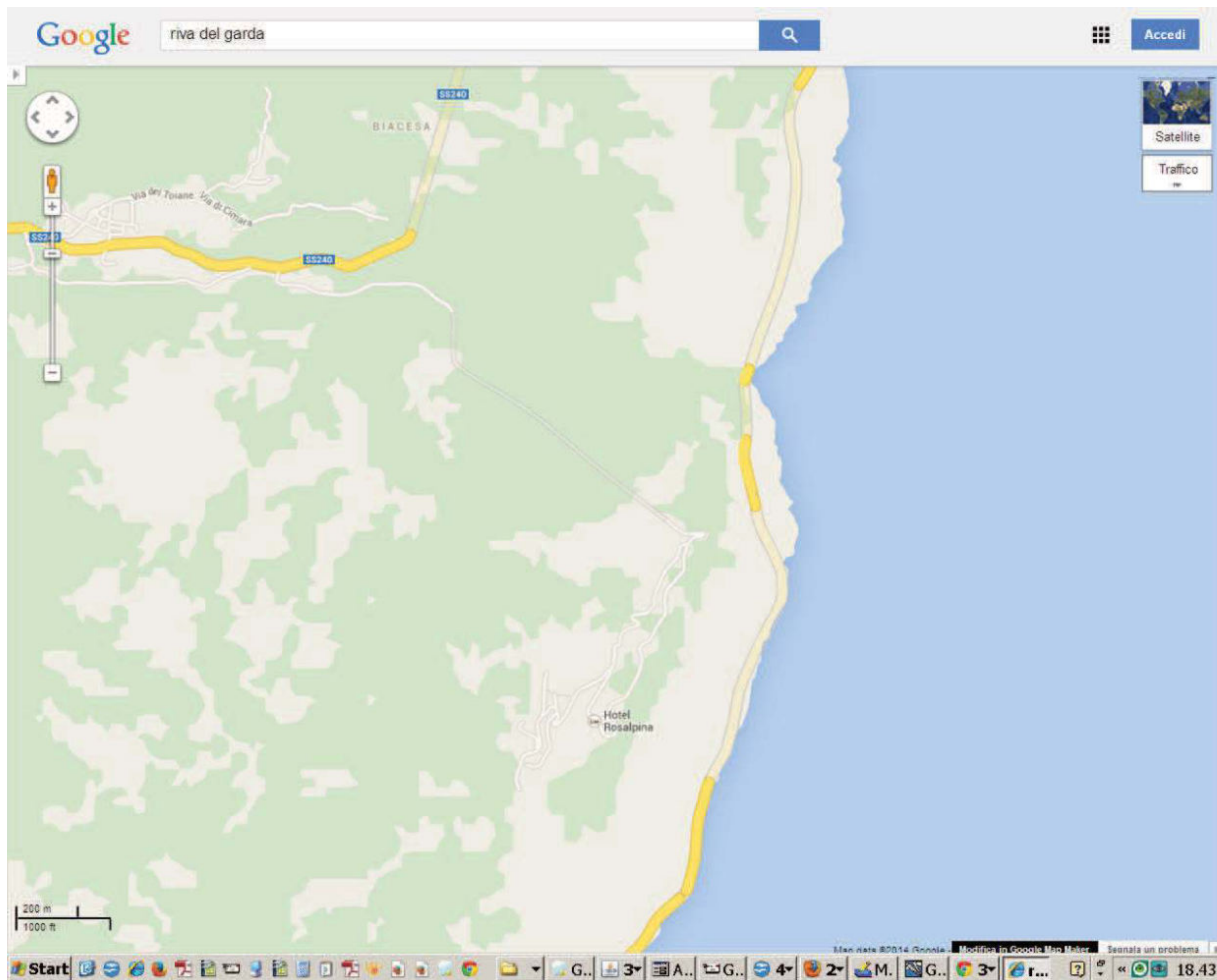
VIE DI COMUNICAZIONE – estratto da Google maps



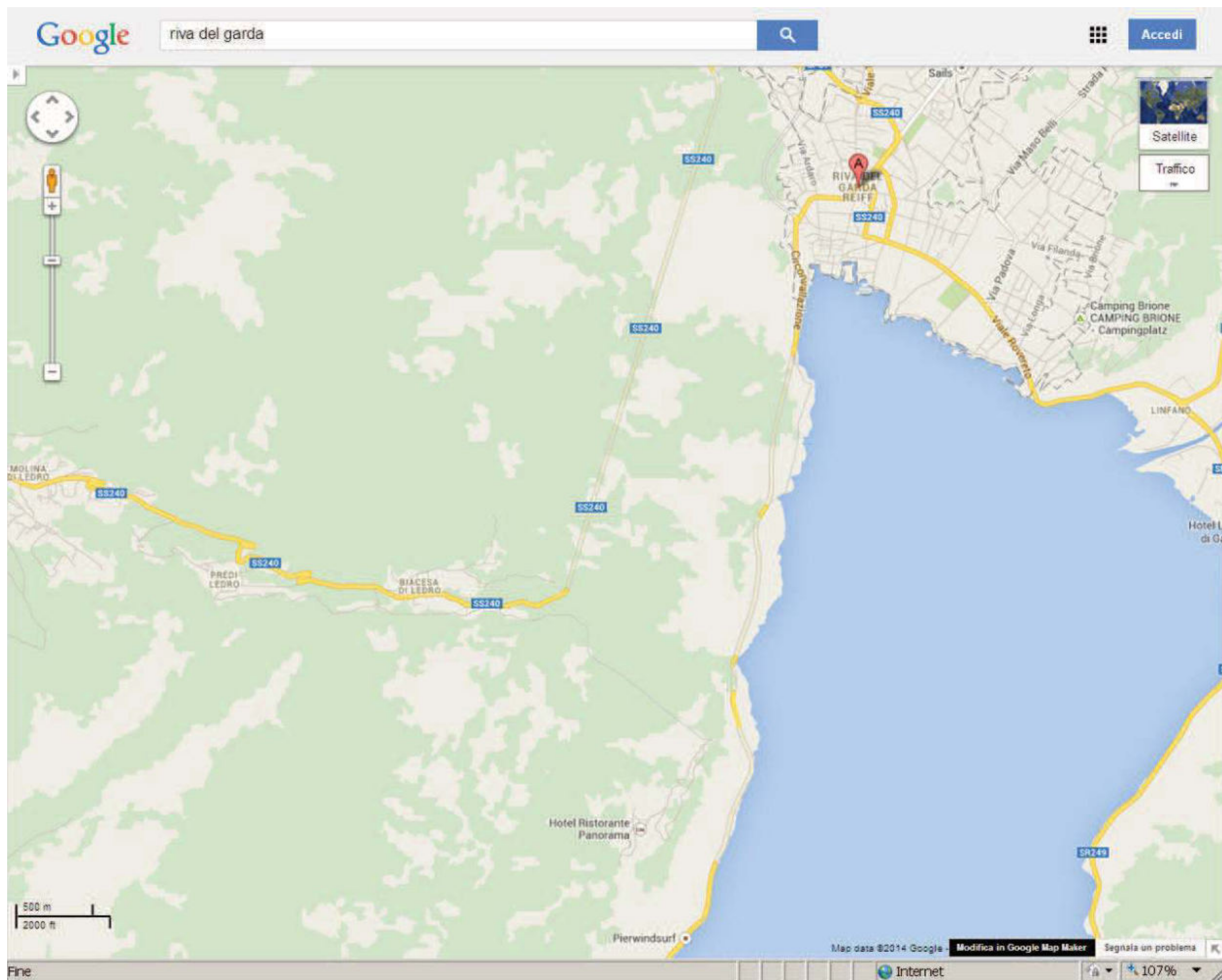
VIE DI COMUNICAZIONE – estratto da Google maps



VIE DI COMUNICAZIONE – estratto da Google maps



VIE DI COMUNICAZIONE – estratto da Google maps



VIE DI COMUNICAZIONE – estratto da Google maps



TAVOLA-SCHEDA IG7 – versione settembre 2014

Popolazione, scuole turisti ed ospiti

(dati Ufficio anagrafe – ufficio commercio - segreterie scuole,)

POPOLAZIONE RESIDENTE AL 24.06.2014 N. 16.907 DI CUI

- **femmine** **8.758**
- **maschi** **8.149**
- **famiglie anagrafiche** **7.343**

*** suddivisione per fasce d'età al 24-06-2014**

α

ANNO DI NASCITA	MASCHI	FEMMINE	TOTALE
1910 – 1919 *	6	32	38
1920 – 1929 *	180	391	571
1930 – 1939 *	562	753	1.315
1940 - 1949	855	965	1.820
1950 - 1959	913	1.049	1.962
1960 - 1969	1.393	1.430	2.823
1970 - 1979	1.192	1.276	2.468
1980 - 1989	860	918	1.778
1990 - 1999	821	757	1.578
2000 – 2009 *	920	828	1.748
2010 – 2014 *	447	359	806
TOTALE	8.149	8.758	16.907


- * fascia d'età “debole” - prestare particolare attenzione nella gestione dell'emergenza

POPOLAZIONE STRANIERA RESIDENTE AL 31.12.2013 N. 2.206 DI CUI:


- **femmine** **1.227 (222 minori)**
- **maschi** **979 (263 minori)**
- **famiglie con intestatario straniero** **680**

tabella popolazione straniera residente al 31.12.2013


STATO	maschi	femmine	totale
BELGIO (UE)	4	4	8
BULGARIA (UE)	3	4	7
DANIMARCA (UE)	5	3	8
FINLANDIA (UE)	-	6	6
FRANCIA (UE)	6	4	10
GERMANIA (UE)	31	46	77
IRLANDA (UE)	1	1	2
LETTONIA (UE)	-	1	1
PAESI BASSI (UE)	5	13	18



POLONIA (UE)	20	53	73
PORTOGALLO (UE)	1	3	
REGNO UNITO (UE)	8	17	25
ROMANIA (UE)	151	202	353
SLOVACCHIA (UE)	4	5	9
SPAGNA (UE)	3	6	9
SVEZIA (UE)	1	-	1
UNGHERIA (UE)	7	8	15
ALBANIA	151	130	281
BOSNIA-ERZIGOVINA	12	11	23
CROAZIA	5	10	15
KOSOVO	20	17	37
MACEDONIA EX IUG.	59	56	115
MOLDOVA	87	153	240
RUSSA FEDERAZ.	6	13	19
SERBIA	16	21	37
SVIZZERA	2	5	7
TURCHIA	2	-	2
UCRAINA	18	63	81
ALGERIA	16	19	35
CIAD	1	1	2
COSTA D'AVORIO	1	1	2
EGITTO	5	3	8
GAMBIA	1	-	1
GHANA	2	4	6
KENYA	2	-	2
MALI	3	1	4
MAROCCO	79	85	164
NIGERIA	2	1	3
SENEGAL	11	10	21
SUDAN	1	-	1
TUNISIA	60	34	94
BRASILE	11	26	37
CANADA	3	2	5
CILE	4	3	7
COLOMBIA	4	10	14
COSTA RICA	1	1	2
CUBA	2	9	11
DOMINICANA REPUBBLICA	7	13	20
ECUADOR	-	3	3
MESSICO	-	1	1
PERU'	2	1	3
STATI UNITI D'AMERICA	1	1	2
VENEZUELA	1	2	3
BANGLADESH	13	14	27



REP. POP. CINESE	39	30	69
FILIPPINE	1	2	3
GEORGIA	-	2	2
INDIA	11	14	25
INDONESIA	1	4	5
IRAN	1	2	3
LIBANO	1	2	3
PAKISTAN	59	44	109
SRI LANKA	4	6	10
THAILANDIA	-	9	9
AUSTRALIA	-	1	1
APOLIDE	1	-	1



POPOLAZIONE AD OGNI TITOLO PRESENTE NEL TERRITORIO COMUNALE

presenza di studenti/personale docente e ATA (anno scolastico 2013/2014 – dati segreteria scuole):

scuola	n. bambini/studenti	n. personale	Indirizzo	Telefono
asilo nido Lago blu	62	23	Via Ginestre, 23	0464.573960
Asilo nido S. Alessandro	65	18	Via S. Alessandro	0464.554051
Scuola materna S. Alessandro	76	15	Via S. Alessandro	0464.554051
Scuola materna Rione 2 giugno	76	15	Via delle Ginestre	0464.555066
Scuola materna Varone	126	23	Via Segà, 5	0464.521350
Scuola materna Rione Degasperi	101	22	l.go Caduti delle Fobie, 1	0464.553578
Scuola materna Giardino d'Infanzia	130	23	v.le Roma, 32	0464.552360
Scuola elementare N. Pernici	268	37	Via Pernici	0464.553088
Scuola elementare S. Alessandro	103	15	Via S. Alessandro	0464.554334
Scuola elementare Varone	256	32	p.zza della Chiesa, 13	0464.520212
Scuola elementare Rione	224	25	l.go Caduti delle Fobie, 3	0464.551833
Scuola media Damiano Chiesa	294	35	Via D. Chiesa, 12	0464.553088
Scuola media Bomporti	69	39		
Scuola media S. Sighele	343	42	Via Martini, 42	0464.552170
Istituto tecnico Floriani - diurno	611	130	V.le dei Tigli, 43	0464.578511
Istituto tecnico Floriani - serale	100	24	v.le dei Tigli, 43	
Liceo Maffei - sede	528	130	v.le Lutti, 7	0464.552316
Liceo Maffei - succursale	288	70	C/o ex ospedale	
ENAIP - Alberghiera	273	46	Rione Europa, 3	0464.521300
TOTALE	3993	764		



OSPITI IN STRUTTURE PROTETTE

Casa di Riposo - A.P.S.P. “Città di Riva”

- via Ardaro 20/A – Riva del Garda


(tel. 0464.554280 – fax 0464.556420)

(fonte segreteria A.P.S.P. Luglio 2014)

- α ospiti fissi n. 87
- α ospiti solo diurni n. 14
- α personale n. 140 (organizzato su turni)

ISTITUTO CASA MIA – A.P.S.P.

- Sede
 - Viale Trento, 26, Riva del Garda TN
 - tel. 0464 57620
 - mail – info@casamia.it
- edificio BRESCIANI
 - Via Brione 68 - Riva del Garda (TN)



TURISMO *

*** consistenza degli esercizi ricettivi nel comune di Riva del Garda al 31.12.2013 (fonte Ingarda)**


ESERCIZIO	N. ESERCIZI	POSTI LETTO
Esercizi alberghieri (da 1 a 5 stelle)	75	6.273
Esercizi extralberghieri		
* Agritur-agricampeggi - campeggi	10	1.086
* Bed and breakfast – affittacamere – room breakfast	21	456
* Ostelli della gioventù	1	120
* Case per ferie – alloggi turistici – case a appartamenti vacanze	174	2.320
* Seconde case	501	2.021
* Rifugi alpini	1	30
TOTALE	783	12.306

Allegate tabelle con denominazione e indirizzo esercizi alberghieri e extralberghieri come da schemi Servizio Attività Economiche Comune di Riva del Garda – vedi cartella file SCHEDAIG7_TURISMO

Dai dati a disposizione si deduce che nell'anno 2013 (ultimo dato 31.12.2013), la fluttuazione giornaliera media derivante da persone che soggiornano a vario titolo nelle strutture ricettive risulta pari a persone **4.250.-** con un totale di **1.551.291** ospiti, **per il 90% stranieri**. Le punte massime sono nel periodo aprile/ottobre. I minimi sono nel mese di febbraio e novembre.

*** presenze negli esercizi anno 2013 (fonte Servizio statistica PAT)**

 mese	italiani	stranieri	totale
gennaio	15.030	17.179	32.209
febbraio	8.494	5.371	13.865
marzo	15.011	46.004	61.015
aprile	24.769	66.824	91.593
maggio	18.643	158.792	177.435
giugno	31.448	143.758	175.206
luglio	49.689	240.659	290.348
agosto	89.993	228.574	318.567
settembre	42.533	185.894	228.428
ottobre	12.765	96.499	109.264
novembre	13.329	13.564	26.893
dicembre	16.753	12.716	29.469
totale	335.457	1.215.834	1.551.291



Il dato evidenzia come il Comune sia soggetto ad affollamenti estemporanei che possano comportare un particolare aggravio alle procedure di evacuazione della popolazione; questo fermo restando che le strutture ricettive possono ospitare complessivamente **12.306** persone le stesse sono da contattare per l'evacuazione medesima.

MANIFESTAZIONI da rilevare

- α expo riva schuh (gennaio / giugno)
- α notte di fiaba (ultima settimana di agosto)
- α bike festival (primo fine settimana di maggio)
- α fiere di S. Andrea (30 novembre)

N.B.

Le elaborazioni indicate non possono tenere conto della presenza di eventuali ospiti presenti nelle abitazioni private. Sarà quindi cura dell'Amministrazione comunale di informare la popolazione (vedi Sezione 6) sulla necessità di avvisare il Comune, dopo la diramazione del preallarme, nel caso siano presenti nelle proprie abitazioni **ospiti esterni che non possano autonomamente ritornare alle proprie residenze abituali**; questo quindi specie se detti ospiti risultano non deambulanti/affetti da patologie debilitanti.

OMISSIS

OMISSIS

OMISSIS

OMISSIS

OMISSIS

OMISSIS

OMISSIS

OMISSIS

OMISSIS

OMISSIS

OMISSIS

OMISSIS




TAVOLA-SCHEDA IG8 – versione settembre 2014

Censimento delle persone non autosufficienti

Per persone non autosufficienti devono intendersi le persone disabili, o con ridotta autonomia e/o che necessitano in continuo di supporto da apparecchiature medicali. Queste persone devono essere oggetto d'**attenzione privilegiata** in caso di pericolo e quindi d'eventuale evacuazione da una determinata area/edificio.

I DATI SULLE PERSONE NON AUTOSUFFICIENTI SONO DI COMPETENZA DELL'AZIENDA PROVINCIALE PER I SERVIZI SANITARI.

TALI ELENCHI COSTITUISCONO DATI SENSIBILI AI SENSI DELLE NORME SULLA TUTELA DELLA PRIVACY D.LGS 196/2003 E PERTANTO NON SONO VISIBILI IN QUESTO ELABORATO MA SARANNO A DISPOSIZIONE DEL RESPONSABILE DELLA PROTEZIONE CIVILE.



TAVOLA-SCHEDA IG9 – versione settembre 2014

SERVIZI PRIMARI E STRATEGICI

Acquedotto comunale

Per quanto riguarda l'acquedotto si rinvia al FIA depositato presso il Responsabile della Protezione Civile, ing. Sergio Pellegrini. (rif. scheda ORG2).

Riferimenti utili:

[http://www.territorio.provincia.tn.it/portal/server.pt/community/sdw -
consultazione derivazioni idriche/774/consultazione derivazioni idriche/21174](http://www.territorio.provincia.tn.it/portal/server.pt/community/sdw_-_consultazione_derivazioni_idriche/774/consultazione_derivazioni_idriche/21174)

Depurazione acque.

Sul territorio di Riva del Garda insistono 2 depuratori, denominati Riva Arena a Riva San Nicolò, la cui gestione e manutenzione spetta all'Agenzia per la Depurazione (<http://www.adep.provincia.tn.it/>).

Il depuratore Riva Arena insiste sul territorio comune di Riva del Garda, ma serve i comuni di Riva del Garda, Arco, Tenno e Fivè, mentre San Nicolò interessa il solo territorio del comune di Riva del Garda.

L'impianto Riva Arena è collegato con il depuratore di Riva del Garda – San Nicolò tramite una condotta attraverso la quale è possibile trasferire i reflui da trattare ed è autorizzato con Autorizzazione Integrata Ambientale rilasciata dall'Agenzia Provinciale per la Protezione dell'Ambiente. Tale impianto scarica i reflui depurati nel rio Galanzana, che dopo circa un chilometro affluisce nel lago di Garda,

L'Agenzia per la Depurazione è autorizzata allo scarico nel lago di Garda dei reflui trattati dell'impianto di Riva San Nicolò con determinazione del Dirigente dell'Agenzia per la Protezione dell'Ambiente.

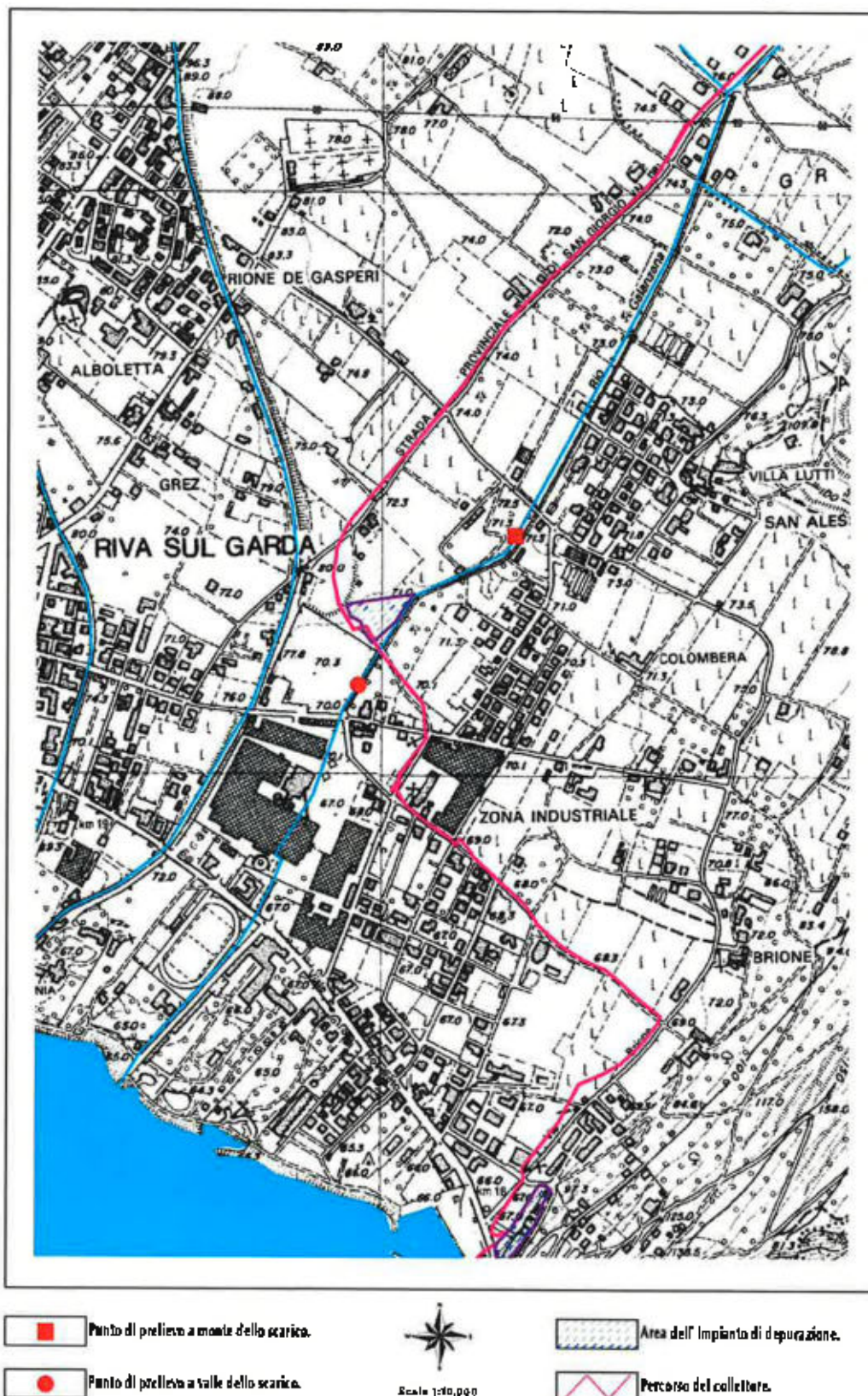
Di seguito è riportata la dislocazione degli impianti sul territorio e le loro caratteristiche, in allegato è inoltre disponibile la planimetria delle reti di fognatura bianca e nera del comune.



Bacino Idrografico: Sarca (Garda)

Impianto di Depurazione : Riva Arena

Corpa Idrico Ricettore: rio Galanzana





PROVINCIA AUTONOMA
DI TRENTO

Agenzia per la depurazione

via S. Giovanni, 36 - Trento
Tel. 0461.492750 Fax 0461.492782

E-mail | Ricerca |
Mappa

Impianto di depurazione di Riva Arena

Elenco impianti bacino



Mappa



Impianto di
Deodorizzazione



Denominazione	Riva Arena (sigla RA - codice 15302 - codice Tlc 35)
Indirizzo	Loc. Arena - Riva del Garda
Bacino di appartenenza	Trentino occidentale
Corpo idrico recettore	rio Galanzana
Bacino idrico	Sarca
Altitudine	71 m s.l.m.
Coordinate geografiche	X=1643992 Y=5083272
Comuni serviti	Riva del Garda, Arco, Tenno, Fivè
Potenzialità	50000 A.E.
Dotazione idrica	350 L/(A.E. d)
Coefficiente di afflusso in fognatura	0.8
Portata media giornaliera	14000 m³/d
Portata media oraria	533 m³/h
Fattore di punta	2
Portata massima di punta	1167 m³/h
Data di messa in servizio	5/4/1992
Data avvio sistema di telecontrollo	7/23/1993

DIMENSIONE DEI COMPARTI

Linee	Trattamento	Superficie	Volume
4	Ossidazione	860 m²	3440 m³
4	Sedimentazione Secondaria	1385 m²	4572 m³

STAZIONI DI SOLLEVAMENTO SULLA RETE DI COLLETTAMENTO

Riva del Garda (codice 5R)

RETE DI COLLETTAMENTO A SERVIZIO DEL DEPURATORE

Descrizione	Lunghezza
Riva Arena-Riva S. Nicolò (codice R4)	1310 m
Riva Arena-Piazzale-Ballino (codice R7)	12599 m



PROVINCIA AUTONOMA
DI TRENTO

Agenzia per la depurazione

Via S. Giovanni, 36 - Trento
Tel. 0461.492750 Fax 0461.492782

[E-mail](#) | [Ricerca](#)
[Mappa](#)

Impianto di depurazione di Riva S. Nicolò

[Elenco impianti bacino](#)



Denominazione	Riva S. Nicolò (sigla RN - codice 15301 - codice Tlc 16)
Indirizzo	Via Monte Brione - Riva del Garda
Bacino di appartenenza	Trentino occidentale
Corpo idrico recettore	lago di Garda
Bacino idrico	Sarca
Altitudine	67 m s.l.m.
Coordinate geografiche	X=1644252 Y=5082228
Comuni serviti	Riva del Garda
Potenzialità	16000 A.E.
Dotazione idrica	300 L/(A.E. d)
Coefficiente di afflusso in fognatura	0,8
Portata media giornaliera	3840 m³/d
Portata media oraria	160 m³/h
Fattore di punta	1,9
Portata massima di punta	304 m³/h
Data di messa in servizio	1/4/1982
Data avvio sistema di telecontrollo	5/26/1999

DIMENSIONE DEI COMPARTI

Linee	Trattamento	Superficie	Volume
1	Ossidazione	392 m²	1627 m³
2	Sedimentazione Secondaria	390 m²	1170 m³



Gestione rifiuti.

Il servizio di raccolta e smaltimento rifiuti è gestito dalla Comunità di Valle Alto Garda e Ledro.

CRM/CRZ sito in loc. Baltera – Riva del Garda


Ubicazione degli idranti. la cartografia relativa alla collocazione degli idranti sul territorio comunale è in possesso del corpo dei vigili del fuoco volontari di Riva del Garda e depositata anche presso A.G.S. SPA, ed è riportata sulla planimetria allegata relativa all'acquedotto.




UBICAZIONE DEI DISTRIBUTORI DI CARBURANTE


L'ubicazione dei distributori di carburante è definita nella tavola delle aree sensibili TAVOLA IG11 di seguito si riporta la schedatura dei distributori di carburante presenti sul territorio comunale:

Rif. tavola PPCC_	Note caratteristiche
Distributore carburante AGIP	Da considerare anche come possibile fonte di pericolo
	
IMPIANTO AGIP	VIALE CARDUCCI

Rif. tavola PPCC_	Note caratteristiche
Distributore carburante Q8	Da considerare anche come possibile fonte di pericolo
	
IMPIANTO Q8	VIALE ROVERETO



Rif. tavola PPCC_	Note caratteristiche
Distributore carburante ENI AGIP	Da considerare anche come possibile fonte di pericolo
	
IMPIANTO ENI AGIP	VIALE DEGLI OLEANDRI

Rif. tavola PPCC_	Note caratteristiche
Distributore carburante IP	Da considerare anche come possibile fonte di pericolo
	
IMPIANTO IP	LOC. S. NAZZARO



In allegato è possibile consultare le seguenti cartografie relative alle reti di sottoservizi:

vedi allegata cartella file "SCHEDAIG9_planimetrie_reti_sottoservizi_AGS"

- rete gas metano
- rete elettrica
- rete teleriscaldamento
- rete fognature
- rete fognature con depuratori
- rete acquedotto

Di interesse risulta essere anche l'individuazione delle antenne della telefonia mobile; la cui documentazione è depositata presso gli uffici comunali ed il servizio Autorizzazioni e Valutazioni Ambientali della Provincia di Trento.



LEGENDA:

- Rete Metano
- Cabina



Piano di Protezione civile Comunale
LP n. 9 del 1° luglio 2011 ai sensi dell'art. 8
Versione Luglio 2014
Comune di : RIVA DEL GARDA

AREA GESTIONE
DEL TERRITORIO

PROGETTO
SPECIALE DI
P.P.C.C.
PER IL TERRITORIO
DI RIVA DEL GARDA

Coordiatore

dott.ing.
Pellegrini Sergio

Timbro / Firma :

titolo : RETE METANO
DEL TERRITORIO COMUNALE

scala 1: 5000 tav. n. **PR00**

elaborato da UFFICIO TECNICO Comune di Riva del Garda



Approvato con delibera di Giunta/Consiglio n° del

Ufficio Tecnico

Comune di Riva del Garda

data : 9 GEN 2015

LUGLIO 2014

PRIMA STESURA

COMUNE DI RIVA DEL GARDA
Approvato con delibera del Consiglio Comunale
del 18 DIC 2014 n. 239
Il PRESIDENTE Il SEGRETARIO GENERALE
Itto dott. Massimo Accorri 115 dott.ssa Lorenza Marzotto

AGGIORNAMENTO
finalizzato ad orientare l'organizzazione d'intervento della protezione civile
Comune di Riva del Garda



- LEGENDA:
- Rete Elettrica
 - Cabina Elettrica
 - Cassetta di Derivazione Elettrica

	Piano di Protezione civile Comunale LP n. 9 del 1° luglio 2011 ai sensi dell'art. 8 Versione Luglio 2014 Comune di : RIVA DEL GARDA
AREA GESTIONE DEL TERRITORIO	titolo : RETE ELETTRICA DEL TERRITORIO COMUNALE
PROGETTO SPECIALE DI P.P.C.C. PER IL TERRITORIO DI RIVA DEL GARDA	scala 1: 5000 tav. n. PRO 0
Coordinatore dott.ing. Pellegrini Sergio Timbro / Firma : 	<div><div>QUADRO D'UNIONE - RIVA</div><div>Approvato con delibera di Giunta/Consiglio n° del</div><div>Aggiornamento di data : / / del</div><div><div>COMUNE DI RIVA DEL GARDA</div><div>Approvato con delibera di Giunta/Consiglio dal 18 DIC 2014 al 239 Il PRESIDENTE Il SINDACO Il SINDACO Il SINDACO</div></div></div>
Ufficio Tecnico Copia in data : 05 GEN 2015 LUGLIO 2014	<div><div>PRIMA STESURA</div><div>AGGIORNAMENTO finalizzato ad orientare l'organizzazione d'intervento della protezione civile Comune di Riva del Garda</div></div>



LEGENDA:

 Rete Teleriscaldamento

 Saracinesca

	Piano di Protezione civile Comunale LP n. 9 del 1° luglio 2011 ai sensi dell'art. 8 Versione Luglio 2014 Comune di : RIVA DEL GARDA	
	titolo : RETE TELERISCALDAMENTO DEL TERRITORIO COMUNALE	
AREA GESTIONE DEL TERRITORIO	scala 1: 5000 tav. n. P R O 0	
PROGETTO SPECIALE DI P.P.C.C. PER IL TERRITORIO DI RIVA DEL GARDA	<small>elaborato da UFFICIO TECNICO Comune di Riva del Garda</small>	
Coordinatore	<div></div>	
dott.ing. Pellegrini Sergio	<div></div>	
Timbro / Firma :	<div></div>	
Approvato con delibera di Giunta/Consiglio	n° del	
Ufficio Tecnico	Aggiornamento di data : _ / _ / _	
<small>Comune di Riva del Garda</small> data : 10 DIC. 2014 LUGLIO 2014	<div><div><small>COMUNE DI RIVA DEL GARDA</small> <small>Approvato con delibera del Consiglio Comunale</small> <small>da 10 DIC. 2014</small> n. 239 <small>Il PRESIDENTE</small> <small>Il SINDACO COMUNALE</small> <small>Il Segretario Comunale</small> <small>Il Segretario Comunale</small></div><div> <small>Il Segretario Comunale</small></div></div>	
PRIMA STESURA	<div>AGGIORNAMENTO <small>finalizzato ad orientare l'organizzazione d'intervento della protezione civile</small> Comune di Riva del Garda</div>	



- LEGENDA:
- Rete Fognatura Acque Nere
 - Rete Fognatura Acque Bianche
 - Depuratore
 - ▲ Stazione Sollevamento



AREA GESTIONE
DEL TERRITORIO

PROGETTO
SPECIALE DI
P.P.C.C.
PER IL TERRITORIO
DI RIVA DEL GARDA

Coordinatore

dott.ing.
Pellegrini Sergio

Timbro / Firma :

QUADRO D'UNIONE - RIVA

Approvato con delibera di Giunta/Consiglio

Ufficio Tecnico

Comune di Riva del Garda

data : 9 GEN. 2015

LUGLIO 2014


PRIMA STESURA

Piano di Protezione civile Comunale
LP n. 9 del 1° luglio 2011 ai sensi dell'art. 8
Versione Luglio 2014
Comune di : RIVA DEL GARDA

titolo : RETE FOGNATURA
DEL TERRITORIO COMUNALE

scala 1: 5000

tav. n. 000



Approvato con delibera di Giunta/Consiglio

Comune di RIVA DEL GARDA

Approvato con delibera del Consiglio Comunale

dal 18 DIC. 2014 n. 239

Il Segretario Comunale

Il Sindaco

AGGIORNAMENTO

finalizzato ad orientare l'organizzazione d'intervento della protezione civile

Comune di Riva del Garda



- LEGENDA:
- Rete Idrica
 - Serbatoio
 - Idrante
 - Valvola

	<p>Piano di Protezione civile Comunale LP n. 9 del 1° luglio 2011 ai sensi dell'art. 8 Versione Luglio 2014 Comune di : RIVA DEL GARDA</p>
<p>AREA GESTIONE DEL TERRITORIO</p> <p>PROGETTO SPECIALE DI P.P.C.C. PER IL TERRITORIO DI RIVA DEL GARDA</p> <p>Coordinatore</p> <p>dott.ing. Pellegrini Sergio</p> <p>Timbro / Firma :</p>	<p>titolo : RETE IDRICA DEL TERRITORIO COMUNALE</p> <p>scala 1: 5000 tav. n. PRO 0</p> <p><small>elaborato da UFFICIO TECNICO Comune di Riva del Garda</small></p> <div></div> <p><small>QUADRO DI UNIONE - RIVA</small></p> <p>Approvato con delibera di Giunta/Consiglio n° del</p> <p>Aggiornamento di data : / / </p>
<p>Ufficio Tecnico</p> <p><small>Comune di Riva del Garda</small> Cofin. <small>Approvato con delibera del Consiglio Comunale</small> dd. 18 DIC. 2014 n. 238 <small>data : 18 GEN. 2015</small> <small>Registrazione</small> <small>Il presidente</small> <small>Il segretario comunale</small> <small>110 dott. Massimo Accorci</small> <small>110 dott.ssa Lorenza Magagnoli</small></p>	
<p>PRIMA STESURA</p>	<p> AGGIORNAMENTO <small>finalizzato ad orientare l'organizzazione d'intervento della protezione civile</small> Comune di Riva del Garda</p>



SCHEDA IG10 – versione settembre 2014

DATI METEO-CLIMATICI

Inquadramento meteo-climatico afferente al territorio comunale (precipitazioni, vento, irraggiamento solare, temperature, etc), comprensivo della presenza di eventuali stazioni di misura/campi neve appartenenti alla rete di Meteotrentino ovvero a gestione comunale, privata o pubblica di diversa origine (specificare se per studi specifici, università, istituti di ricerca, etc).

Clima

Estate fresche, inverni dolci e abbondanti piogge durante il periodo autunnale permettono la crescita di una rigogliosa vegetazione tipicamente mediterranea: cipressi, palme, olivi, limoni, oleandri e aranci disegnano panorami incantevoli sprigionando un intenso profumo su tutto il territorio. A poca distanza le cime innevate e le colline moreniche si coprono della flora tipica degli ambienti alpini.

Temperature

La temperatura minima scende talvolta d'inverno sotto lo zero, ma in generale si mantiene al di sopra e il lago, comunque, non gela quasi mai (le cronache registrano un congelamento generale nel 1709 e parziale nel 1894). La nebbia, frequente d'inverno sulla pianura Padana, si estende talvolta anche sul basso lago ma raramente oltrepassa la linea Garda-Salò. La neve fa qualche fugace comparsa fino al livello del lago, per sciogliersi nel giro di poche ore o al massimo di qualche giorno.

Dicembre - febbraio:	aria 5° - 15°,	acqua 6° - 10°
Marzo - maggio:	aria 15° - 24°,	acqua 9° - 18°
Giugno - agosto:	aria 24° - 32°	acqua 17° - 27°
Settembre:	aria 20° - 28°	acqua 17° - 22°
Ottobre - novembre:	aria 10° - 15°	acqua 10° - 20°

Venti

Il vento fresco del Lago di Garda attenua il calore estivo nella zona costiera e nei dintorni. I venti dell'alto Garda sono di tre diversi tipi: brezze di lago, brezze di monte e venti irregolari. Di seguito citati i nomi e sintetizzate le caratteristiche di questi venti.

brezze di lago

ORA

è senz'altro il vento più comune e più noto (anche all'estero) di tutto il Garda. Si forma nel baricentro del bacino sud del lago e soffia da sud a nord lungo tutto il lago. Raggiunta la sponda settentrionale si divide in tre diramazioni e precisamente:

- ramo principale: risale la valle del Sarca per poi dividersi a sua volta in ulteriori diramazioni nelle valli collaterali a nord di questa.
- ramo ovest che, oltrepassata Riva, si dirige verso il passo del Ballino e la Lomasona per raggiungere poi il Bleggio e le relative valli qui confluenti.
- ramo est che da Nago si infila nella valle di Loppio per poi giungere, dopo Mori, nella valle dell'Adige e diffondersi lungo l'asse sud-nord della Val Lagarina.

brezze di monte

VÈNT

in tutta l'area gardesana come "vènt" si intende il comune vento regolare (tramontana) che proviene da nord e soffia dal primo mattino al mezzogiorno di solito per tutto l'arco dell'anno. Viene conosciuto con nomi diversi a seconda delle località lacustri dove soffia. Nell'alto Garda veniva generalmente denominato "sovér", "vènt" o semplicemente "paesam". Oggi qualcuno lo denomina impropriamente "pelèr" ignorando che con questo termine nell'Alto Garda veniva definito un ben diverso fenomeno eolico.

venti irregolari

VINÉSSA -(forma dialettale per Venezia). Si tratta di un vento che si manifesta poche volte all'anno



(generalmente in marzo o a fine estate) proveniente da sud-est e che di primo acchito può essere scambiato per un'ora fastidiosa e violenta. E' dovuto ad una improvvisa variazione meteorologica e generalmente dura un'intera giornata.

VÈNT DE BALIM o semplicemente "balim". Si tratta di un vento di tramontana non periodico che può soffiare consecutivamente anche per due-tre giorni e porta una mutazione radicale del tempo, talvolta verso il bello talvolta verso il brutto. Proviene dai gruppi dell'Adamello o del Brenta attraverso il passo di Ballino e generalmente esaurisce tutta la sua violenza nell'alto Garda con violenti mulinelli.

PONÀL - vento non periodico che soffia abbastanza violento (specialmente sulle rive tra Tempesta e Torbole) dalla bocca di Ponale tra fine primavera e inizio estate. Può essere scambiato per una forte ora.

BOSCARÓLA - Vento moderato che nell'Alto Garda soffia spesso dal Baldo, nella prima metà delle notti di agosto, mitigando l'afa estiva.

VÈNT DE L'ADES - vento sporadico che, proveniente dal Passo di S. Giovanni, soffia nell'Alto Garda. E' dovuto al verificarsi di qualche manifestazione temporalesca in Val Lagarina.

All'indirizzo <http://www.meteotrentino.it/dati-meteo/meteogrammi/vento.aspx?ID=211>, sono riportati i Meteogrammi del vento, ovvero la previsione del vento con dei grafici ottenuta direttamente dal modello fisico matematico non idrostatico COSMO2.

I bollettini della zona Alto Garda e Ledro sono pubblicati sul sito del Meteo Trentino all'indirizzo http://www.meteotrentino.it/bollettini/today/locali/locale_it.aspx?codStaz=T0401

La stazione di riferimento è la T0401 Arco (Bruttogosto)

Coordinate Est/Nord: 646360/5085821

Latitudine: 45°54'37.3" N

Longitudine: 10°53'13.7" E

Note: ATTIVA - TP - Stazione presso sito IASMA

I dati della stazione (temperatura e pioggia) sono reperibili all'indirizzo: <http://hydstraweb.provincia.tn.it/web.htm?ppbm=T0401&rs&1&df>

Sul territorio di Riva del Garda sono inoltre dislocate 2 centraline meteorologiche in loc. Albola ed al campo sportivo Benacense. Di seguito a seconda dei link sono riportati i dati forniti, ovvero:

<http://www.bitline.it/stazioni/rivadelgarda/>

Comune di Riva del Garda
Situazione meteorologica in tempo reale

Riva del Garda - Benacense		Riva del Garda - Albola	
Sensore	Valore	Sensore	Valore
Data	23/06/14	Data	23/06/14
Ora	18.00	Ora	18.00
Temp. (°C)	25.1	Temp. (°C)	27.4
Umidità (%)	74	Umidità (%)	63
Vento (Km/h)	3.2	Vento (Km/h)	1.6
Raffiche (Km/h)	20.8	Raffiche (Km/h)	24.0
Direzione quad.	S	Direzione quad.	E
Direzione gradi	176	Direzione gradi	92
Pioggia 24h (mm)	0.0	Pioggia 24h (mm)	0.0
Intensità (mm/h)	0.0	Intensità (mm/h)	0.0
Pressione (hPa)	1007.7	Pressione (hPa)	1005.0
Min. temp. (°C)	18.9	Min. temp. (°C)	18.7
Max. temp. (°C)	27.1	Max. temp. (°C)	27.4
Rad. solare (W/m2)	548	Rad. solare (W/m2)	436
ET giorno (mm)	3.0	ET giorno (mm)	2.7

BIT LINE
monitoraggio ambientale

BIT LINE
monitoraggio ambientale



<http://www.bitline.it/stazioni/rivadelgarda/meteo1.php>

<http://www.bitline.it/stazioni/rivadelgarda/meteo2.php>

Comune di Riva del Garda

Stazione Meteo _____

Ultimo aggiornamento dati alle ore ____ **del giorno:** ____/____/____

Temperatura	°C
Umidita'	%
Velocita' e direzione vento	Km/h
Pressione atmosferica	hPa
Pioggia odierna	mm
Radiazione UV	UV
Radiazione solare	Wm2

http://www.bitline.it/stazioni/rivadelgarda/dati_meteo1.php

http://www.bitline.it/stazioni/rivadelgarda/dati_meteo2.php

Temperatura odierna	Min	°C
	Max	
Temperatura del mese	Min	°C
	Max	
Temperatura dell'anno	Min	°C
	Max	
Indice di calore		°C
Pioggia del mese		mm
Pioggia dell'anno		mm
Rateo massimo odierno	mm/h alle ore	
Raffica massima odierna	Km/h	

<http://www.weatherlink.com/user/benacense/index.php?view=main&headers=0&type=1>

<http://www.weatherlink.com/user/albola/index.php?view=main&headers=0&type=1>



<http://www.weatherlink.com/user/benacense/index.php?view=summary&headers=0&type=1>



<http://www.weatherlink.com/user/albola/index.php?view=summary&headers=0&type=1>

WeatherLink® Network

Riva del Garda - Stazione Benacense

Current Conditions as of 17:00 Monday, June 23, 2014

Station Summary	Current	Today's Highs		Today's Lows	
Outside Temp	24.6 C	27.1 C	10:20	18.9 C	03:54
Outside Humidity	73%	92%	03:27	60%	10:21
Inside Temp	29.3 C	33.7 C	11:18	18.4 C	05:20
Inside Humidity	54%	65%	08:52	51%	11:54
Heat Index	25.6 C	27.8 C	10:15		
Wind Chill	24.4 C			18.9 C	03:45
Dew Point	18.9 C	20.6 C	12:19	17.2 C	05:08
Barometer	1006.8mb	1011.7mb	02:34	1006.6mb	17:00
Bar Trend	Falling Rapidly				
Wind Speed	5 km/h	21 km/h	13:15		
Wind Direction	SE 130°				
Solar Radiation	274 W/m²	981 W/m²	14:09		
UV Radiation	n/a	0.0 Index	n/a		
12 Hour Forecast	Partly cloudy with little temperature change.				
Wind	2 Minute	10 Minute			
Average Wind Speed	7.2 km/h	4.8 km/h			
Wind Gust Speed		11.3 km/h			
Rain	Rate	Day	Storm	Month	Year
Rain	0.0mm/Hour	0.0mm	2.3mm	43.9mm	806.2mm
Last Hour Rain	0.0mm				
ET		3.23mm		90.7mm	390.4mm



Comune di RIVA DEL GARDA

Provincia Autonoma di Trento

PIANO DI PROTEZIONE CIVILE COMUNALE

SEZIONE 1

SCHEDA IG11

CARTOGRAFIE CON INDICAZIONE DELLE AREE SENSIBILI

TAV. PR00

TAV. PR01

TAV. PR02

TAV. PR03

TAV. PR04

TAVOLA - SCHEDA IG 11

**Cartografie ed elenco di individuazione delle
infrastrutture pubbliche e/o private di particolare interesse o
vulnerabilità**

CARTOGRAFIE CON INDICAZIONE DELLE AREE SENSIBILI

versione settembre 2014

(Consultare cartella file SCHEDA IG11

– cartografia_ambiti_aree_sensibili)

Ai fini del censimento dei siti vulnerabili e/o di interesse e per la successiva elaborazione del piano di protezione civile il territorio comunale è stato suddiviso in n. 10 ambiti che individuano frazioni, rioni, località in maniera omogenea. la suddivisione è stata impostata prendendo come riferimento vie e/o piazze; tale metodo permette di avere, con l'ausilio dei programmi informatici demografici il numero di residenti per ogni ambito permettendo in fase di emergenza di valutare al meglio gli interventi conseguenti. **VEDI CARTELLA FILE SCHEDA IG14**

AMBITO 1 – SAN ALESSANDRO – RIVA EST

AMBITO 2 - RIVA CENTRO

AMBITO 3 - RIONE DUE GIUGNO – RIONE DEGASPERI

AMBITO 4 - VARONE

AMBITO 5 - SAN TOMASO – CEOLE

AMBITO 6 - CAMPI CENTRO

AMBITO 7 - CAMPI FRAZIONI

AMBITO 8 - PREGASINA NORD

AMBITO 9 - PREGASINA SUDDIVISIONE

AMBITO 10 LOC. GOLA

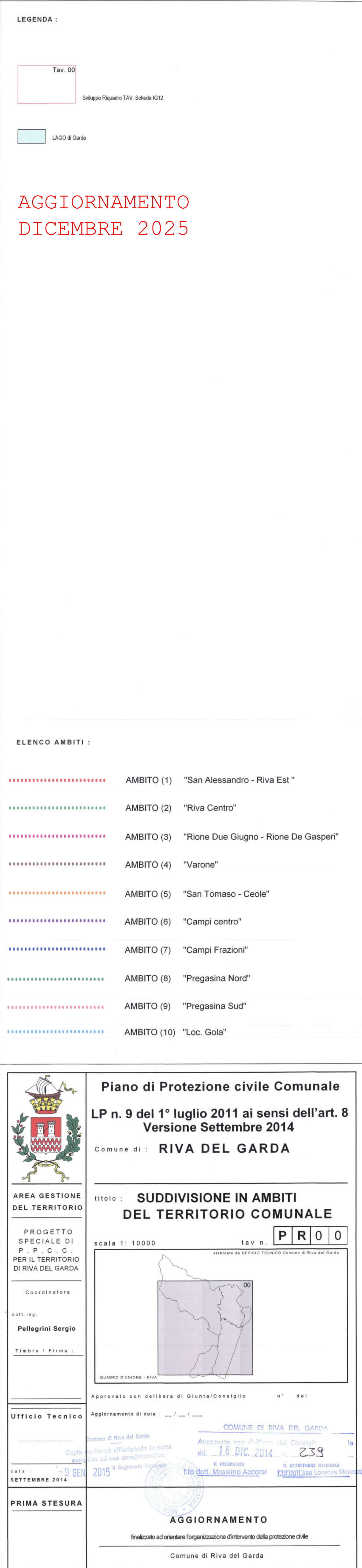
LEGENDA - SCHEDA IG 11 AREE SENSIBILI

	Alberghi e Ristoranti
	Altri servizi pubblici, sociali e personali
	Strutture Mobilità e Trasporti
	Porto
	Banche
	Caserma Corpo Vigili del Fuoco
	Complessi Scolastici Accademia e Conservatorio
	Complessi Scolastici Altro
	Complessi Scolastici Nido
	Complessi Scolastici Scuola materna
	Complessi Scolastici Scuola media inferiore, Scuola media superiore, Liceo, Ist. Professionale, Ist. Tecnico
	Complessi Scolastici Scuole elementari
	Industria con materiali Infiammabili (Distributori)
	Deposito - Magazzino
	Istruzione
	Municipio
	Municipio - Strutture Periferiche
	Poste e telegrafia
	Poste e telegrafia - Strutture periferiche
	Laboratori di analisi
	Produzione e distribuzione di energia elettrica, gas e acqua
	Pubblica amministrazione e difesa -(Esercito)
	Punti approvvigionamento idrico
	Sanità e altri servizi sociali
	Edifici Monumentali - Musei
	Fabbr della pasta-carta della carta (Cartiera)
	Elisuperficie
	Gallerie
	Vigili Urbani
	Vigili Urbani - Sedi periferiche
	Ambulatori - poliambulatori specialistici
	Aree cimiteriali
	Farmacie / Depositi farmaceutici



LAGO di Garda

- **ASILI NIDO** ed affini;
- **SCUOLE** di ogni ordine e grado/**ISTITUTI/SEDI UNIVERSITARIE**;
- **OSPEDALI ED AFFINI** (cliniche...);
- **CASE DI RIPOSO –STRUTTURE PROTETTE**;
- **EDIFICI AMMINISTRATIVI**;
- **AZIENDE/INDUSTRIE/AREE DI STOCCAGGIO MATERIALI E MEZZI**;
- **INFRASTRUTTURE VIARIE – FERROVIE – AEROPORTI** (Mattarello) – **PORTI LACUALI**;
- **STAZIONI ED AUTOSTAZIONI**;
- **STRUTTURE RICETTIVE – RISTORAZIONE** (luoghi dove si ipotizzano concentramenti massivi di popolazione/turisti);
- **IMPIANTI SPORTIVI**;
- **CAMPEGGI**;
- **CINEMA**;
- **SUPERMERCATI/CENTRI COMMERCIALI**;
- **AREE FIERISTICHE E MERCATALI**;
- **LUOGHI DI CULTO, CIMITERI**;
- **MANIFESTAZIONI MASSIVE** (fiere, rievocazioni storiche, sagre, luna park etc) – ubicazione, date etc.;
- **CENTRO RACCOLTA MATERIALI**






LEGENDA :

- Alberghi e Ristoranti
- Altri servizi pubblici, sociali e personali
- Strutture Mobilità e Trasporti
- Porto
- Banche
- Caserma Corpo Vigili del Fuoco
- Complessi Scolastici Accademia e Conservatorio
- Complessi Scolastici Altro
- Complessi Scolastici Nido
- Complessi Scolastici Scuola materna
- Complessi Scolastici Scuola media inferiore, Scuola media superiore, Liceo, Ist. Professionale, Ist. Tecnico
- Complessi Scolastici Scuole elementari
- Industria con materiali infiammabili (Distributori)
- Deposito - Magazzino
- Istruzione
- Municipio
- Municipio - Strutture Periferiche
- Poste e telegrafici
- Poste e telegrafici - Strutture periferiche
- Laboratori di analisi
- Produzione e distribuzione di energia elettrica, gas e acqua
- Pubblica amministrazione e difesa (Esercito)
- Punti approvvigionamento idrico
- Sanità e altri servizi sociali
- Edifici Monumentali - Musei
- Fabbr. della pasta-carta della carta (Cartiera)
- Cilindrerie
- Gallerie
- Vigili Urbani
- Vigili Urbani - Sede periferiche
- Ambulatori - poliambulatori specialistici
- Aree cimiteriali
- Farmacie / Depositi farmaceutici
- LAGO di Garda

- AMBITO (1) "San Alessandro - Riva Est"
- AMBITO (2) "Riva Centro"
- AMBITO (3) "Rione Due Gugno - Rione De Gasperi"
- AMBITO (4) "Varone"
- AMBITO (5) "San Tomaso - Ceole"
- AMBITO (6) "Campi centro"
- AMBITO (7) "Campi Frazioni"
- AMBITO (8) "Pregasina Nord"
- AMBITO (9) "Pregasina Sud"
- AMBITO (10) "Loc. Gola"



Piano di Protezione civile Comunale
LP n. 9 del 1° luglio 2011 ai sensi dell'art. 8
Versione Settembre 2014
Comune di : **RIVA DEL GARDA**

AREA GESTIONE DEL TERRITORIO

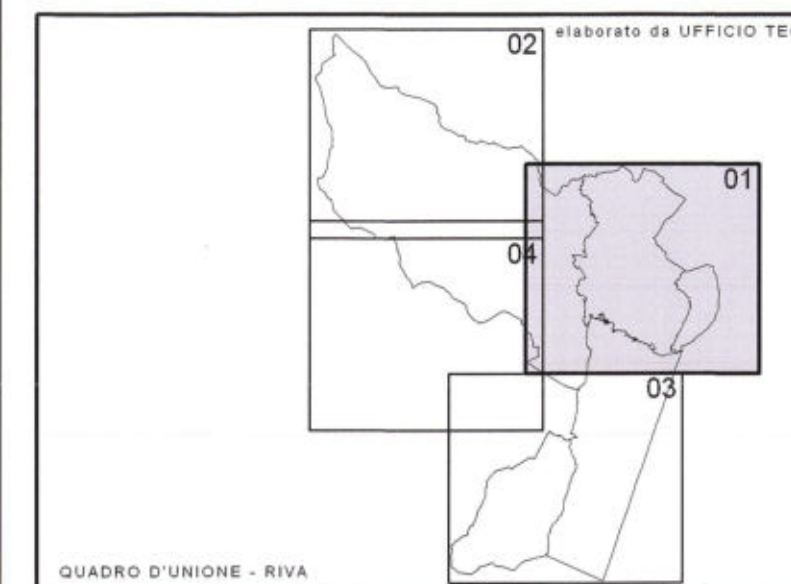
PROGETTO SPECIALE DI P. P. C. C. PER IL TERRITORIO DI RIVA DEL GARDA

Coordinatore
dott. ing.
Pellegrini Sergio

Timbro / Firma :

titolo : **SUDDIVISIONE IN AMBITI DEL TERRITORIO COMUNALE**

scala 1: 5000 tav. n. **P R O 1**



QUADRO D'UNIONE - RIVA

Approvato con delibera di Giunta/Consiglio n° del
Aggiornamento di data : / /

Ufficio Tecnico

Comune di Riva del Garda
Copia conforme all'originale in carta
data del 18 DIC 2014 n. 233
Il Segretario Comunale
Il Sindaco
Il Vice Sindaco

PRIMA STESURA

AGGIORNAMENTO
finalizzato ad orientare l'organizzazione d'intervento della protezione civile
Comune di Riva del Garda

LEGENDA :

- Alberghi e Ristoranti
- Altri servizi pubblici, sociali e personali
- Strutture Mobilità e Trasporti
- Porto
- Bariche
- Caserma Corpo Vigili del Fuoco
- Complessi Scolastici Accademia e Conservatorio
- Complessi Scolastici Altro
- Complessi Scolastici Nido
- Complessi Scolastici Scuole materna
- Complessi Scolastici Scuole media inferiore, Scuole media superiore, Liceo, Ist. Professionale, Ist. Tecnico
- Complessi Scolastici Scuole elementari
- Industria con materiali infiammabili (Distributori)
- Deposito - Magazzino
- Istruzione
- Municipio
- Municipio - Strutture Periferiche
- Poste e telegraf
- Poste e telegraf - Strutture periferiche
- Laboratori di analisi
- Produzione e distribuzione di energia elettrica, gas e acqua
- Pubblica amministrazione e difesa (Esercito)
- Punti approvvigionamento idrico
- Sanità e altri servizi sociali
- Edifici Monumentali - Musei
- Elasuperficie
- Gallerie
- Vigili Urbani
- Vigili Urbani - Sedili periferiche
- Ambulatori - poliambulatori specialistici
- Aree cimiteriali
- Farmacie / Depositi farmaceutici
- LAGO di Garda

- AMBITO (1) "San Alessandro - Riva Est "
- AMBITO (2) "Riva Centro"
- AMBITO (3) "Rione Due Giugno - Rione De Gasperi"
- AMBITO (4) "Varone"
- AMBITO (5) "San Tomaso - Ceole"
- AMBITO (6) "Campi centro"
- AMBITO (7) "Campi Frazioni"
- AMBITO (8) "Pregasina Nord"
- AMBITO (9) "Pregasina Sud"
- AMBITO (10) "Loc. Gola"



Piano di Protezione civile Comunale

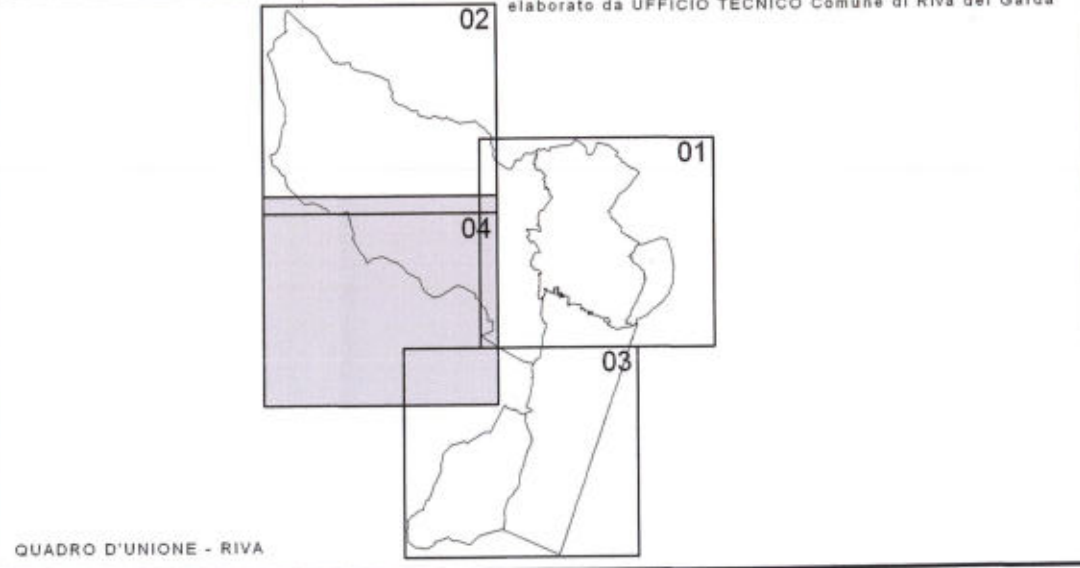
LP n. 9 del 1° luglio 2011 ai sensi dell'art. 8
Versione Settembre 2014

Comune di : RIVA DEL GARDA

SUDDIVISIONE IN AMBITI
DEL TERRITORIO COMUNALE

scala 1: 5000

tav n. P R 0 4



Approvato con delibera di Giunta/Consiglio n° del

Aggiornamento di data: / /

Ufficio Tecnico

Comune di Riva del Garda
Classe di progetto
SETTEMBRE 2014

COMUNE DI RIVA DEL GARDA
Approvato con delibera di Giunta/Consiglio
dd. 18 DIC. 2014 n. 239
Il Sindaco
Il Vice Sindaco
Il Segretario Comunale
Il Segretario Generale

PRIMA STESURA

AGGIORNAMENTO

finalizzato ad orientare l'organizzazione d'intervento della protezione civile

Comune di Riva del Garda

TAVOLA-SCHEDA IG 12

Cartografie con indicazione delle aree strategiche

CARTOGRAFIE CON INDICAZIONE DELLE AREE STRATEGICHE


versione settembre 2014

(Consultare cartella file SCHEDAIG12)

– cartografia_ambiti_aree_strategiche_)

–

LEGENDA - SCHEDA IG 12 AREE STRATEGICHE

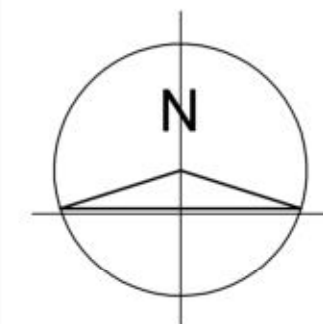
	Centro Operativo Comunale
	Aree di ricongiungimento
	Area di Attesa
	Area di Attesa Coperta
	Area di Accoglienza
	Area di Accoglienza Coperta
	Area di Ammassamento
	Depositi-Magazzini, Siti di stoccaggio
	Aree Cimiteriali
	Elisuperficie
	Porto
	Servizio di Continuità Assistenziale - Posto Medici Avanzati
	Caserma Corpo Vigili del Fuoco
	Area di accoglienza volontari e personali

- punti di raccolta della popolazione;
- centri di prima accoglienza e smistamento della popolazione;
- edifici e luoghi di ricovero - aree aperte di accoglienza della popolazione;
- aree parcheggio, stoccaggio materiali/mezzi (magazzini, piazzali);
- piazzole elicotteri - punti di atterraggio dedicati;
- aree di riserva;
- posti medici avanzati (*PMA*), ospedali, ambulatori;
- siti di stoccaggio temporaneo dei rifiuti derivanti dall'emergenza;
- aree ed edifici dedicate all'ospitalità del personale e dei volontari;

Comune di RIVA DEL GARDA

LEGENDA :

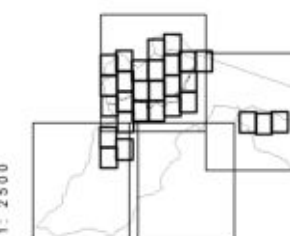
-  Centro Operativo Comunale
-  Aree di ricongiungimento
-  Area di Attesa
-  Area di Attesa Coperta
-  Area di Accoglienza
-  Area di Accoglienza Coperta
-  Area di Ammassamento
-  Depositi-Magazzini, Siti di stoccaggio
-  Aree Cimiteriali
-  Elisuperficie
-  Porto
-  Servizio di Continuità Assistenziale - Posto Medici Avanzati
-  Caserma Corpo Vigili del Fuoco
-  Area di accoglienza volontari e personali



SCHEDA IG12

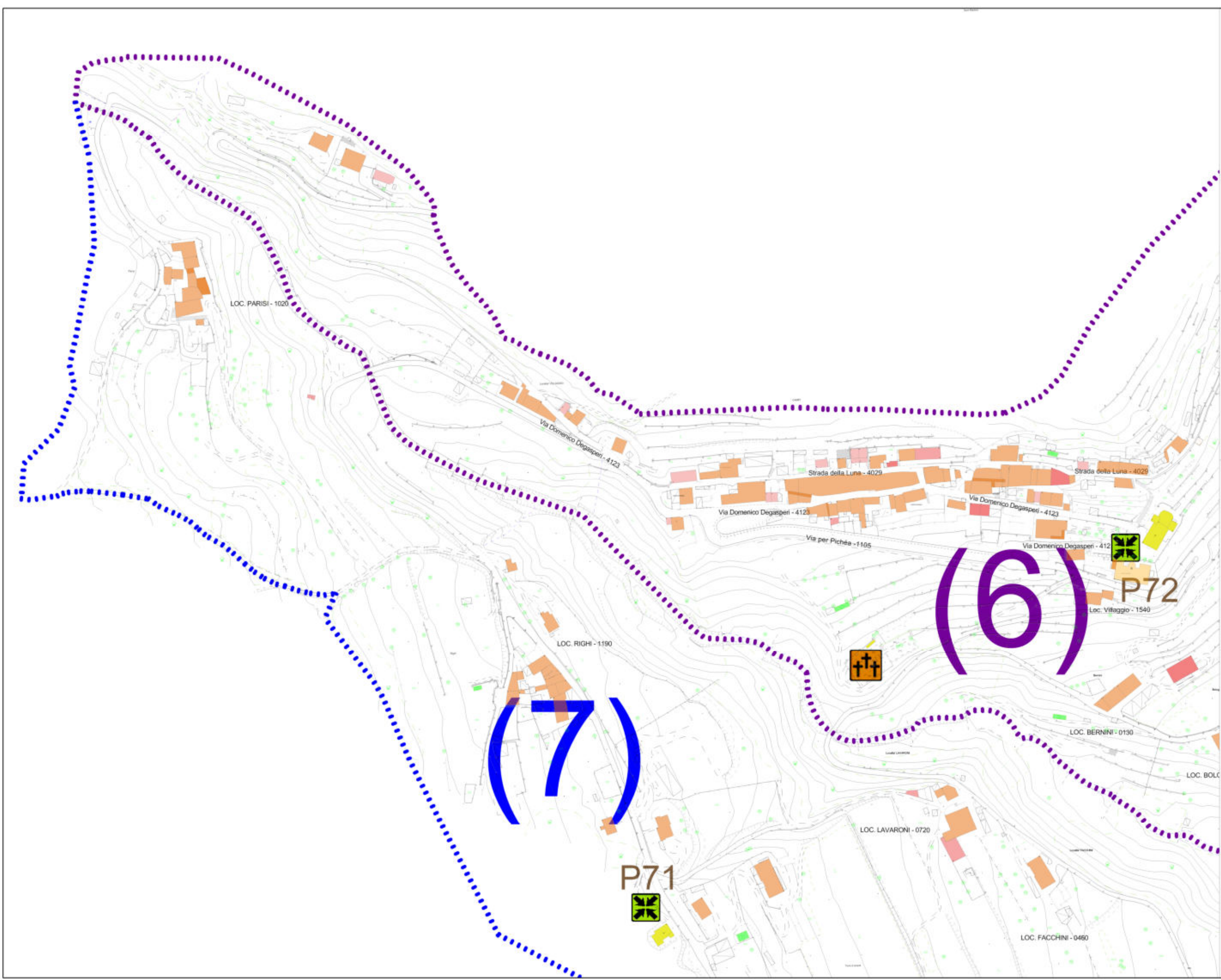
<input type="checkbox"/>	<input type="checkbox"/>	<input type="checkbox"/>	<input type="checkbox"/>
Rif. Tav. n.	Rif. Ambito n.	P R 0 0	
Tav. n.			

scala 1: 2500



Elaborato da Ufficio Tecnico Comune di Riva del Garda

Piano di Protezione civile Comunale
LP n. 9 del 1° luglio 2011 ai sensi dell'art. 8
Edizione Settembre 2014
Comune di RIVA DEL GARDA



SCHEDA IG12

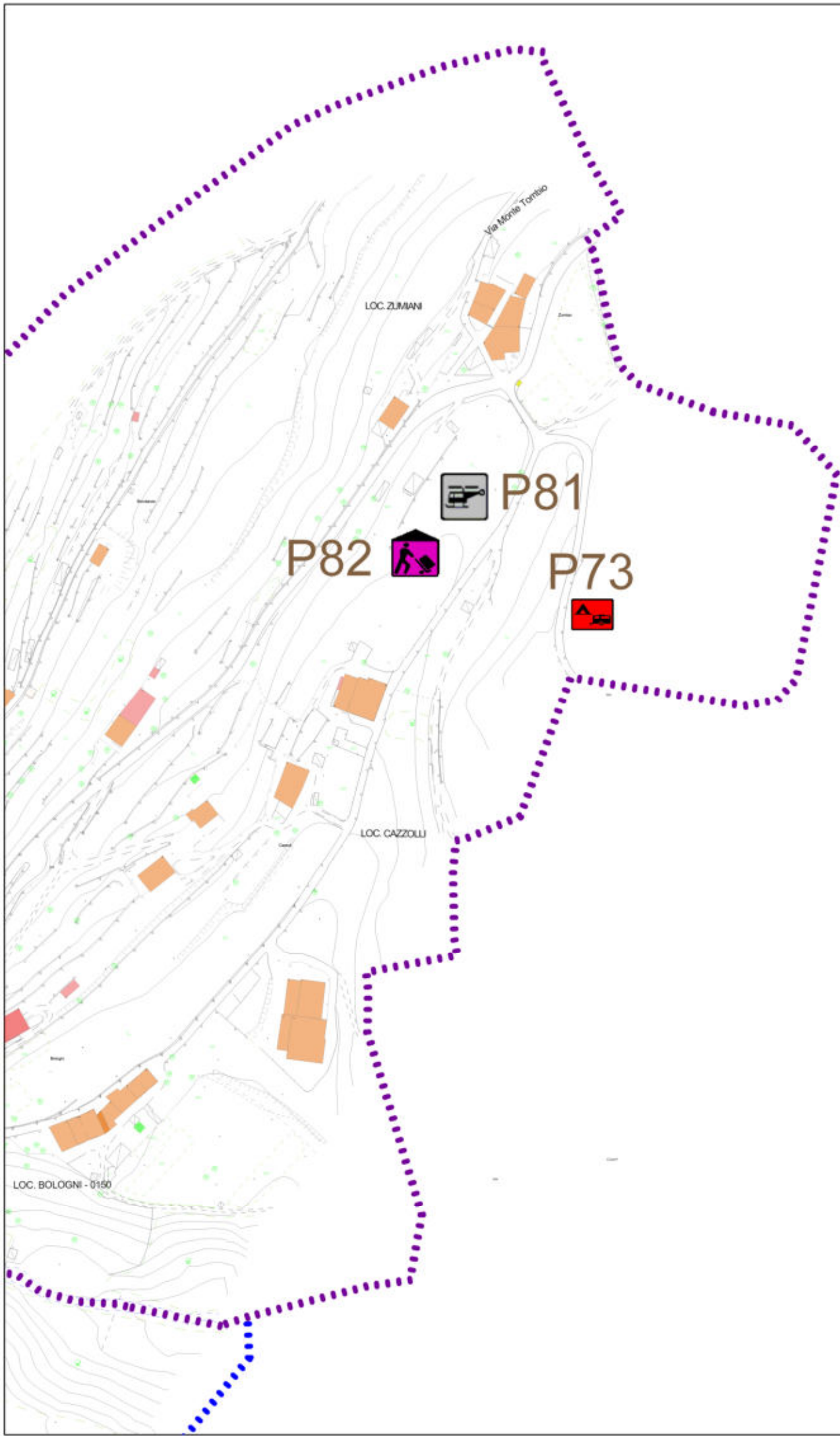
Rif. Tav. n. **2**
Rif. Ambito n. **6**
Rif. Ambito n. **7**

P R 0 1
Tav. n.

scala 1: 2500

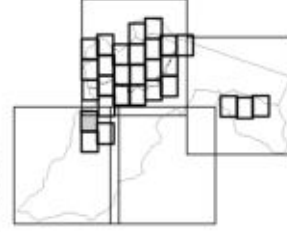
Elaborato da Ufficio Tecnico Comune di Riva del Garda

Piano di Protezione civile Comunale
LP n. 9 del 1° luglio 2011 ai sensi dell'art. 8
Edizione Settembre 2014
Comune di RIVA DEL GARDA



Piano di Protezione civile Comunale
LP n. 9 del 1° luglio 2011 ai sensi dell'art. 8
Edizione Settembre 2014
Comune di RIVA DEL GARDA

scala 1: 2500



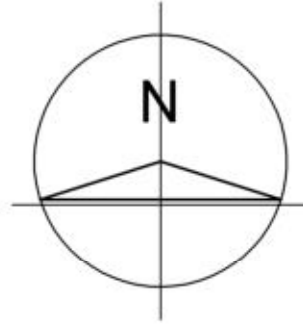
Elaborato da Ufficio Tecnico Comune di Riva del Garda

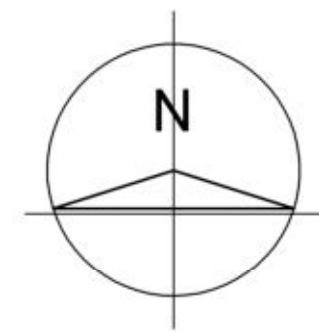
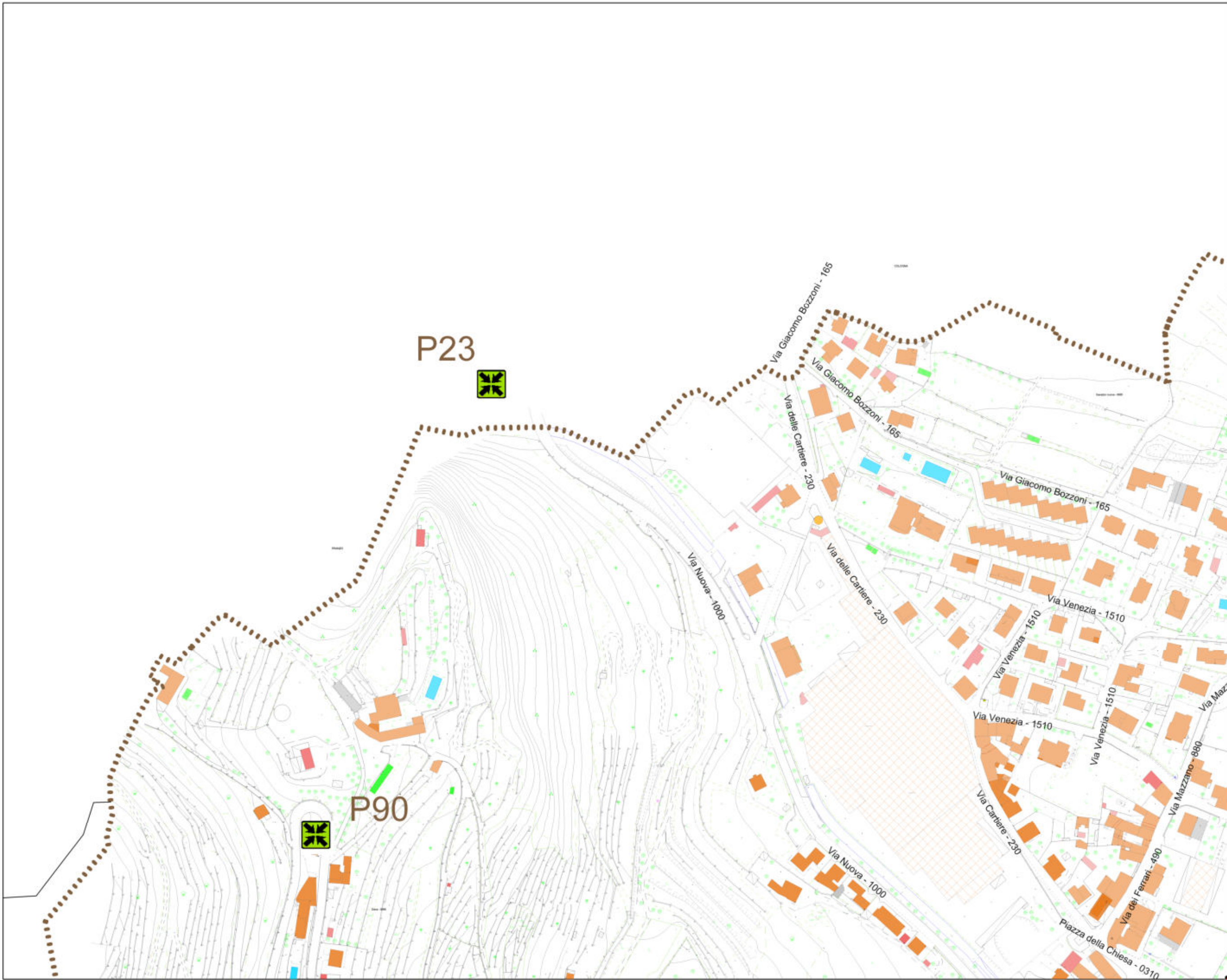
SCHEDA IG12

Rif. Tav. n. **2**

Rif. Ambito n. **6**

Tav. n. **P R 0 2**





SCHEDA IG12

1

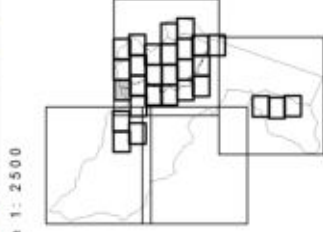
Rif. Tav. n.

4

Rif. Ambito n.

P R 0 3

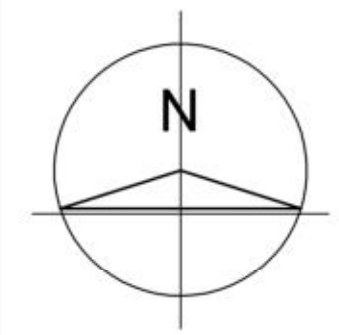
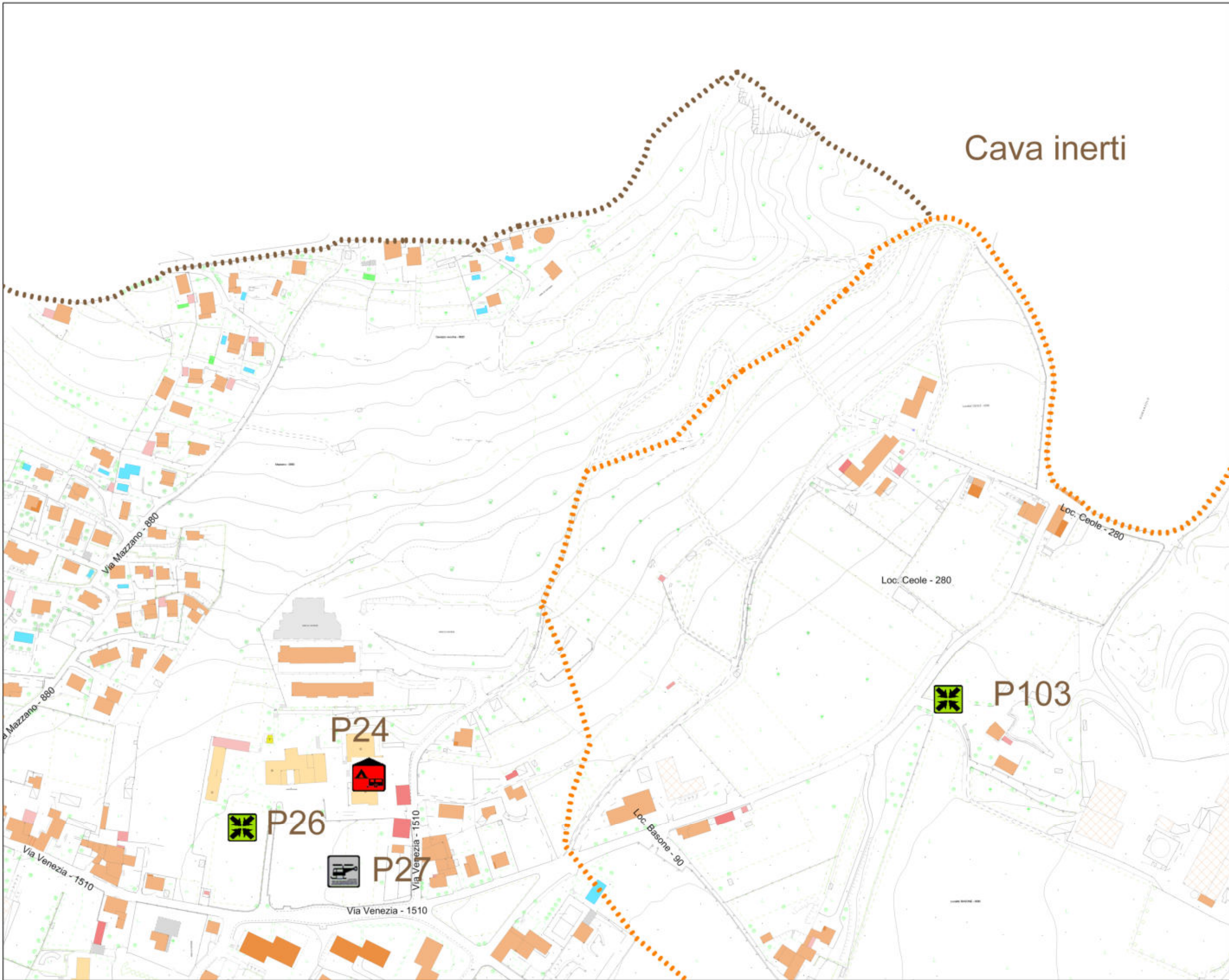
Tav. n.



scala 1: 2.500

Elaborato da Ufficio Tecnico Comune di Riva del Garda

Piano di Protezione civile Comunale
LP n. 9 del 1° luglio 2011 ai sensi dell'art. 8
Edizione Settembre 2014
Comune di RIVA DEL GARDA

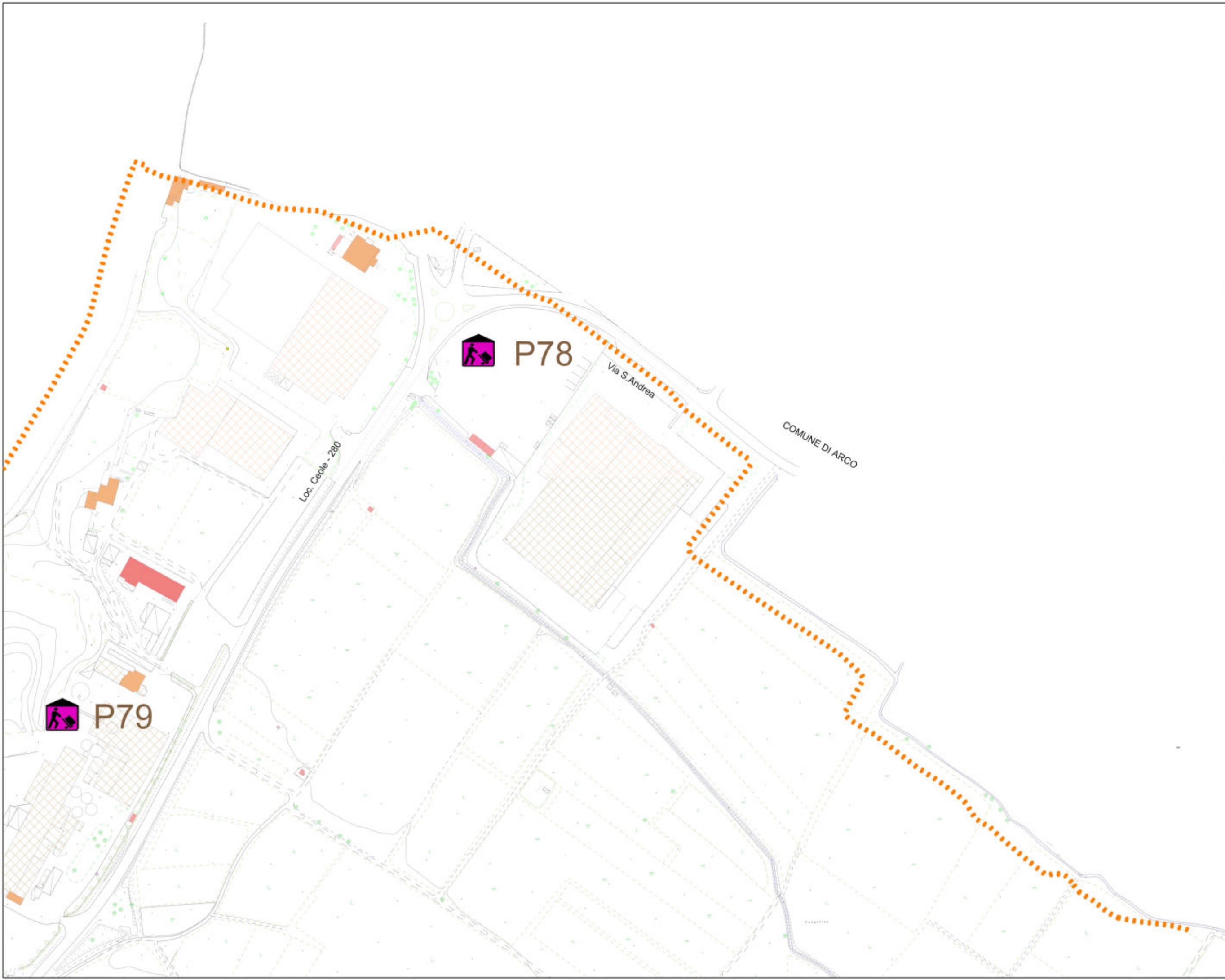


SCHEDA IG12

1	4	5	P	R	0	4
Rif. Tav. n.	Rif. Ambito n.	Rif. Ambito n.	Tav. n.			

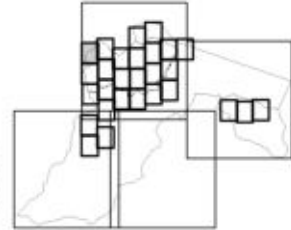


Piano di Protezione civile Comunale
LP n. 9 del 1° luglio 2011 ai sensi dell'art. 8
Edizione Settembre 2014
Comune di RIVA DEL GARDA



Piano di Protezione civile Comunale
LP n. 9 del 1° luglio 2011 ai sensi dell'art. 8
Edizione Settembre 2014
Comune di RIVA DEL GARDA

scala 1: 2500

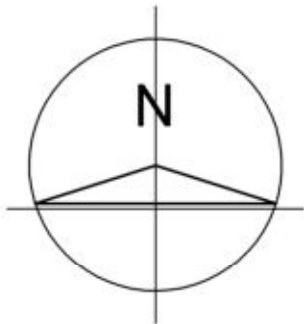


Elaborato da Ufficio Tecnico Comune di Riva del Garda

SCHEDA IG12

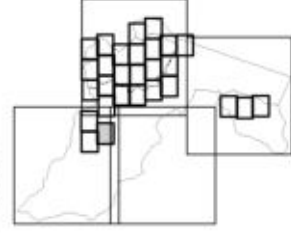
Rif. Tav. n. **1**
Rif. Ambito n. **5**

P R 0 5
Tav. n.



**Piano di Protezione civile Comunale
LP n. 9 del 1° luglio 2011 ai sensi dell'art. 8
Edizione Settembre 2014
Comune di RIVA DEL GARDA**

scala 1: 2500



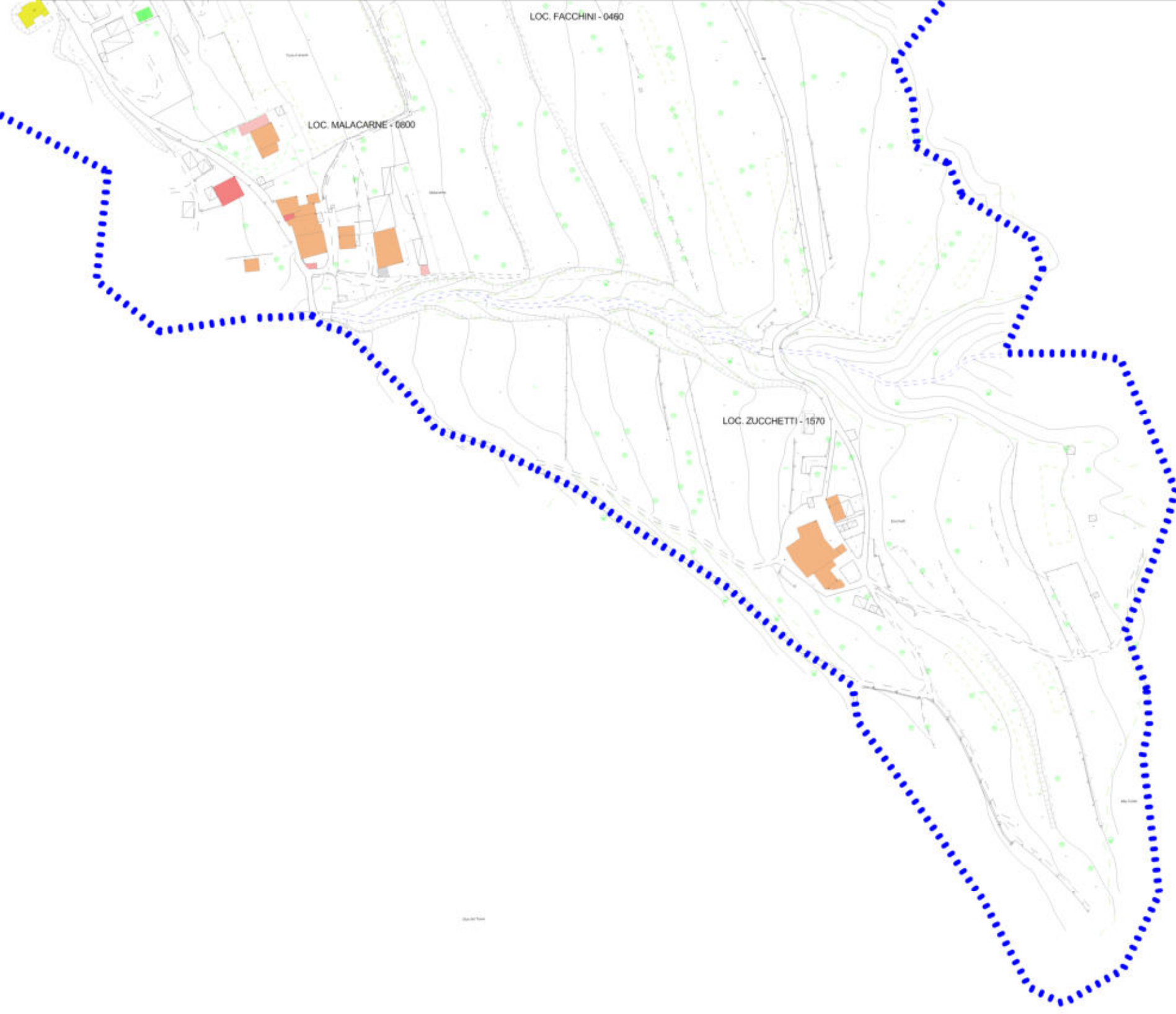
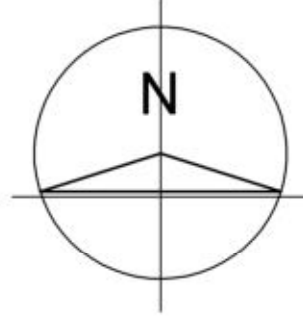
Elaborato da Ufficio Tecnico Comune di Riva del Garda

SCHEDA IG12

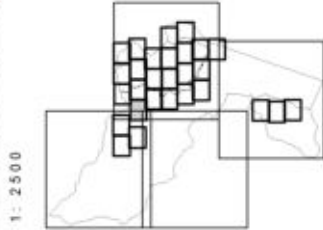
Rif. Tav. n. **2**

Rif. Ambito n. **7**

Tav. n. **P R 0 6**



Piano di Protezione civile Comunale
LP n. 9 del 1° luglio 2011 ai sensi dell'art. 8
Edizione Settembre 2014
Comune di RIVA DEL GARDA



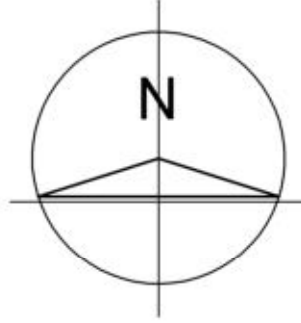
scala 1: 2500

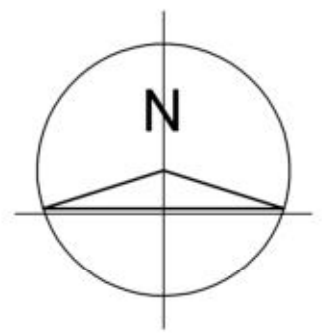
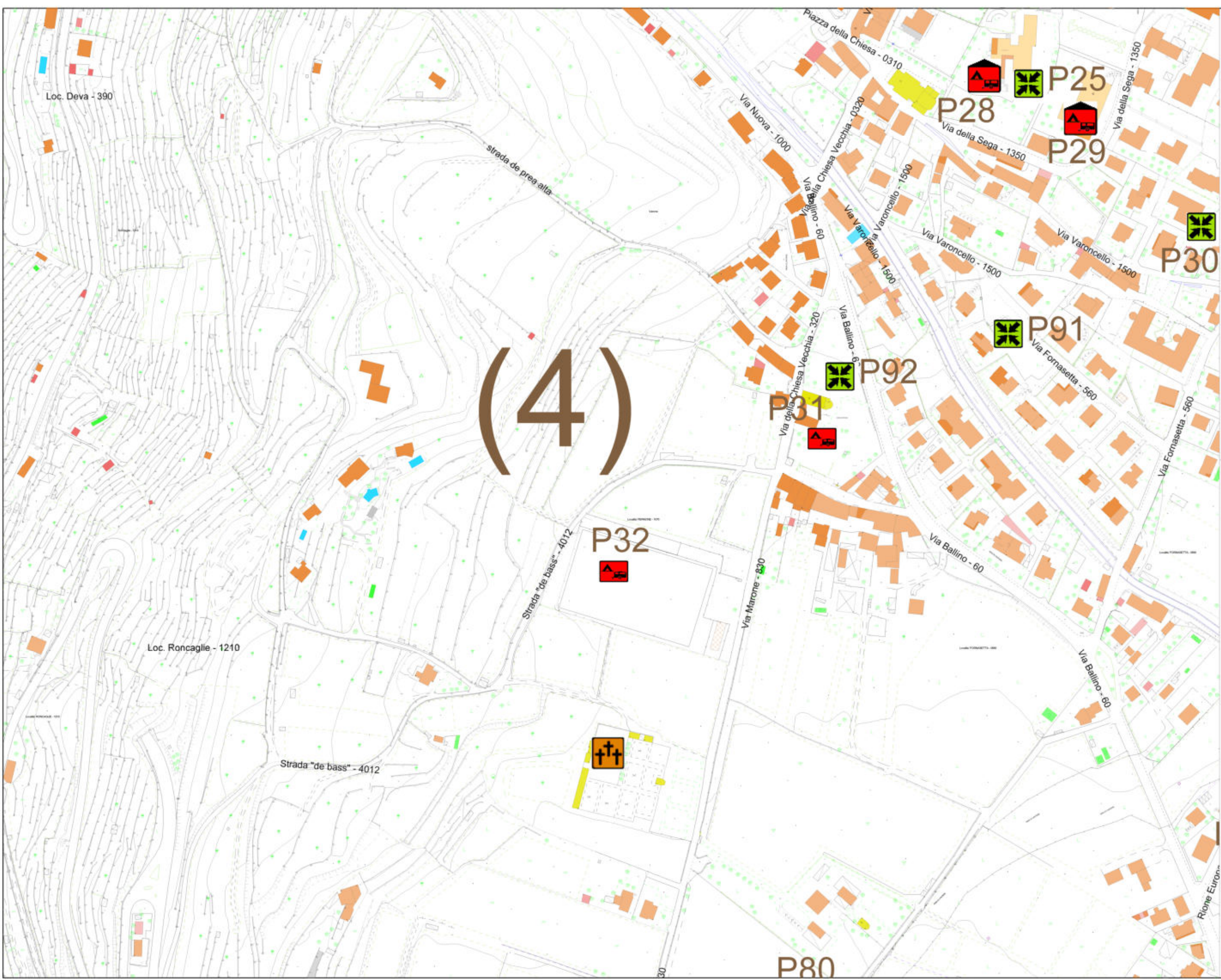
SCHEDA IG12

Rif. Tav. n. **1**

Rif. Ambito n. **4**

tav. n. **P R 0 7**





SCHEDA IG12

1

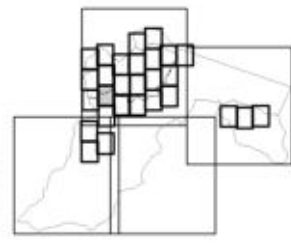
4

Rif. Tav. n.

Rif. Ambito n.

P R 0 8

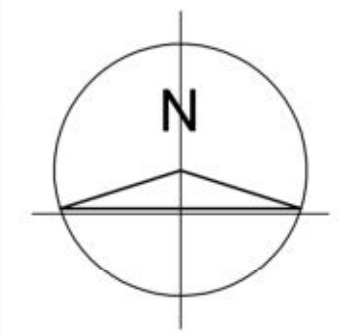
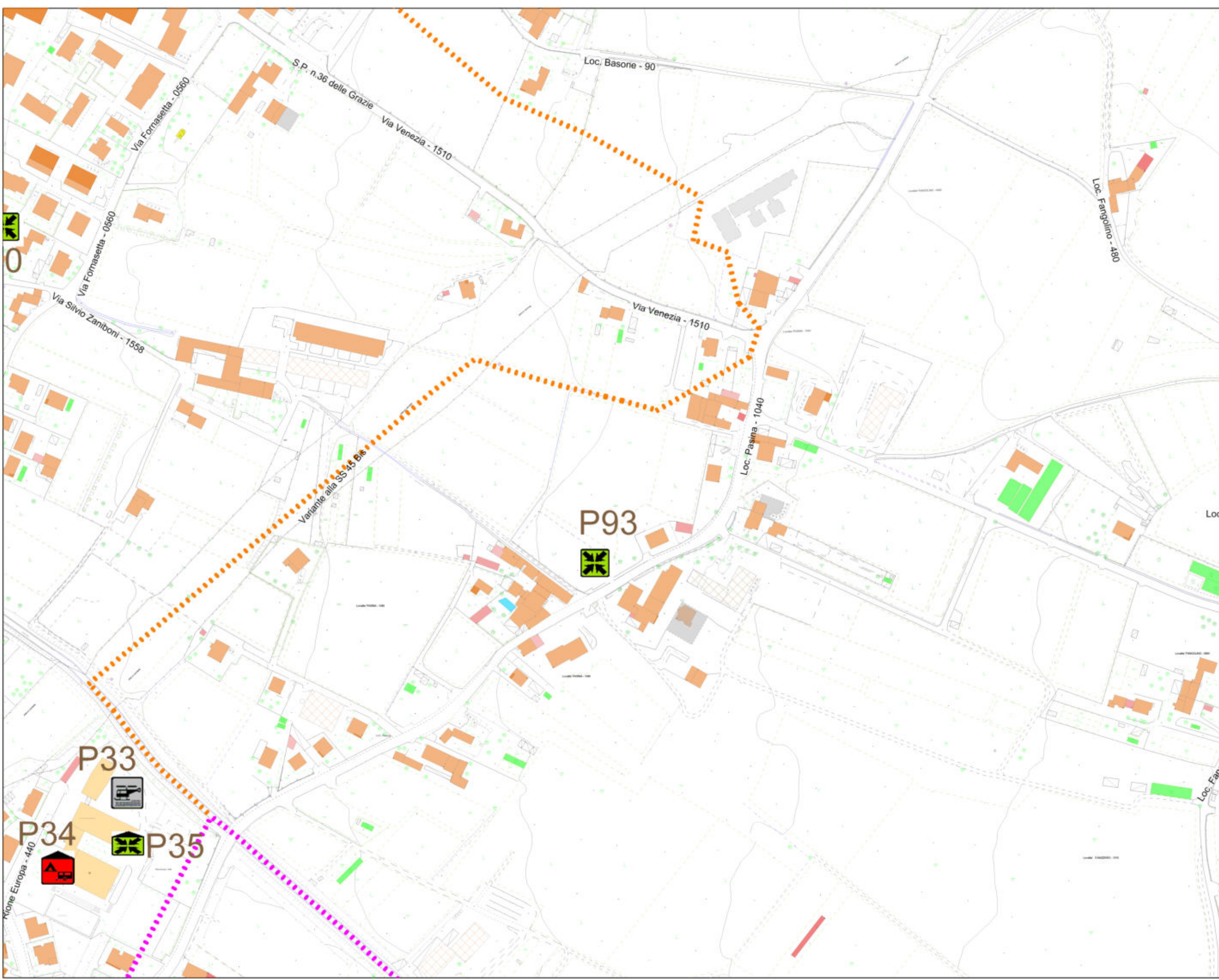
Tav. n.



scala 1: 2500

Piano di Protezione civile Comunale
LP n. 9 del 1° luglio 2011 ai sensi dell'art. 8
Edizione Settembre 2014
Comune di RIVA DEL GARDA

Elaborato da Ufficio Tecnico Comune di Riva del Garda



SCHEDA IG12

1	4	5
Rif. Tav. n.	Rif. Ambito n.	Rif. Ambito n.

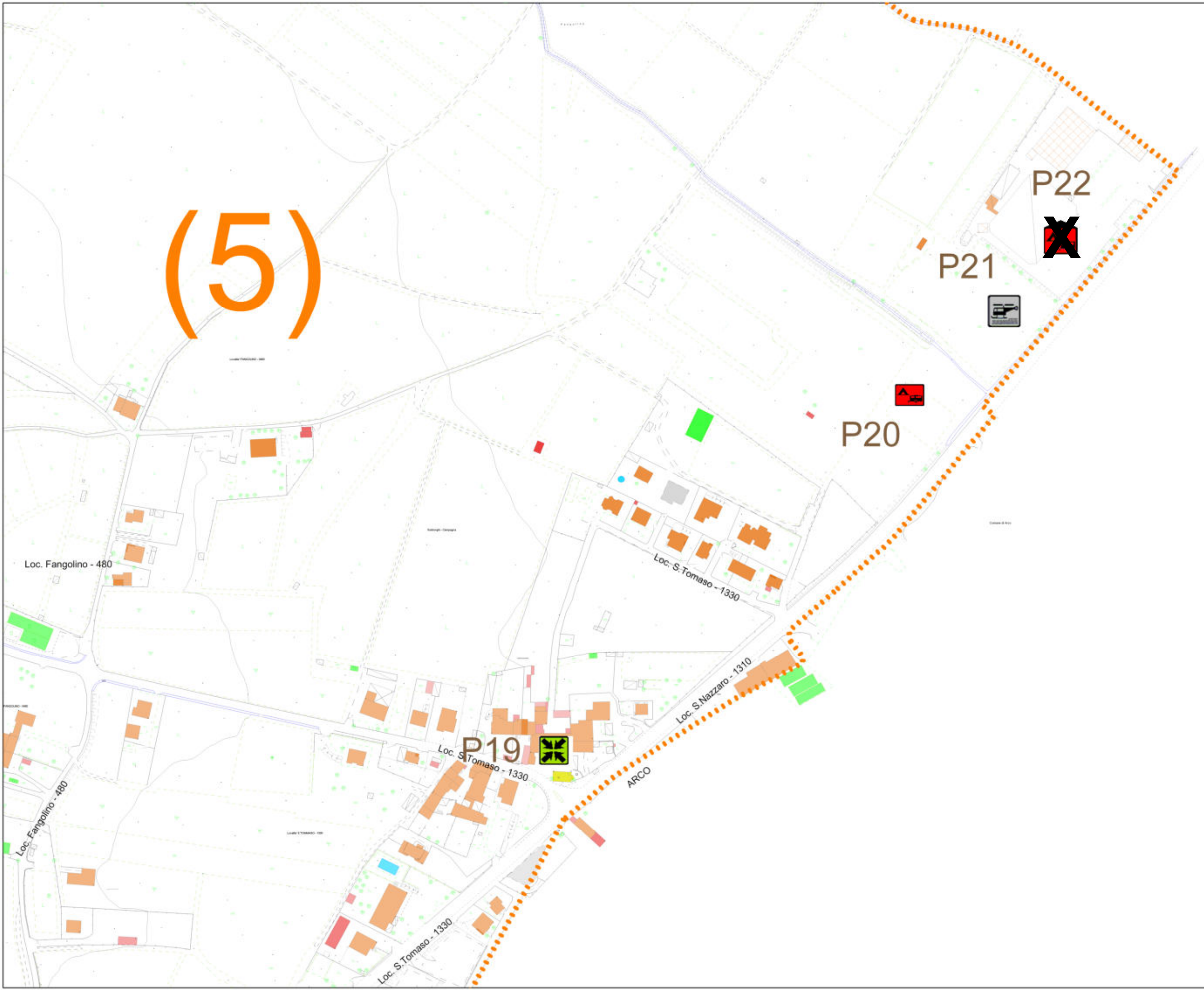
P R 0 9



Elaborato da Ufficio Tecnico Comune di Riva del Garda

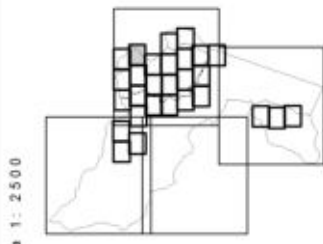
Piano di Protezione civile Comunale
LP n. 9 del 1° luglio 2011 ai sensi dell'art. 8
Edizione Settembre 2014
Comune di RIVA DEL GARDA

(5)



Piano di Protezione civile Comunale
LP n. 9 del 1° luglio 2011 ai sensi dell'art. 8
Edizione Settembre 2014
Comune di RIVA DEL GARDA

scala 1: 2500



Elaborato da Ufficio Tecnico Comune di Riva del Garda

SCHEDA IG12

1

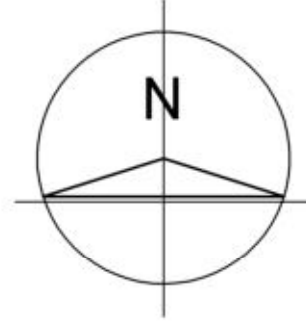
Rif. Tav. n.

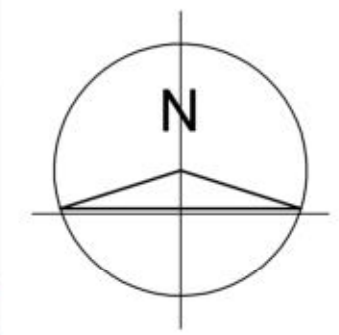
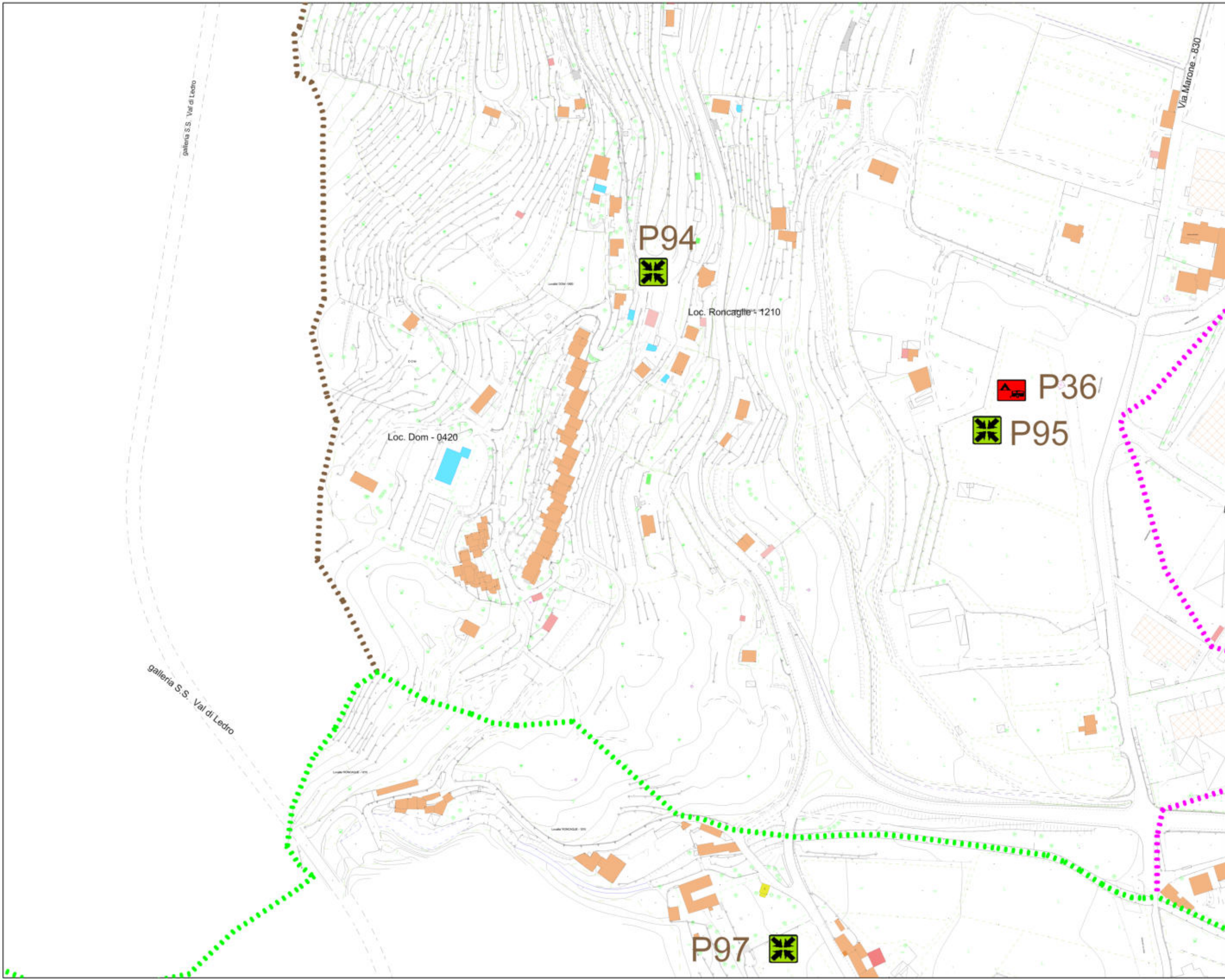
5

Rif. Ambito n.

P R 1 0

Tab. n.





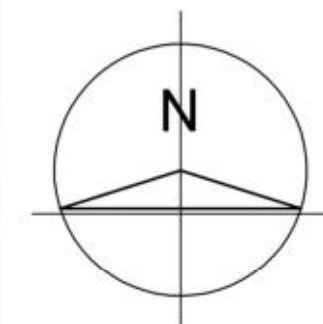
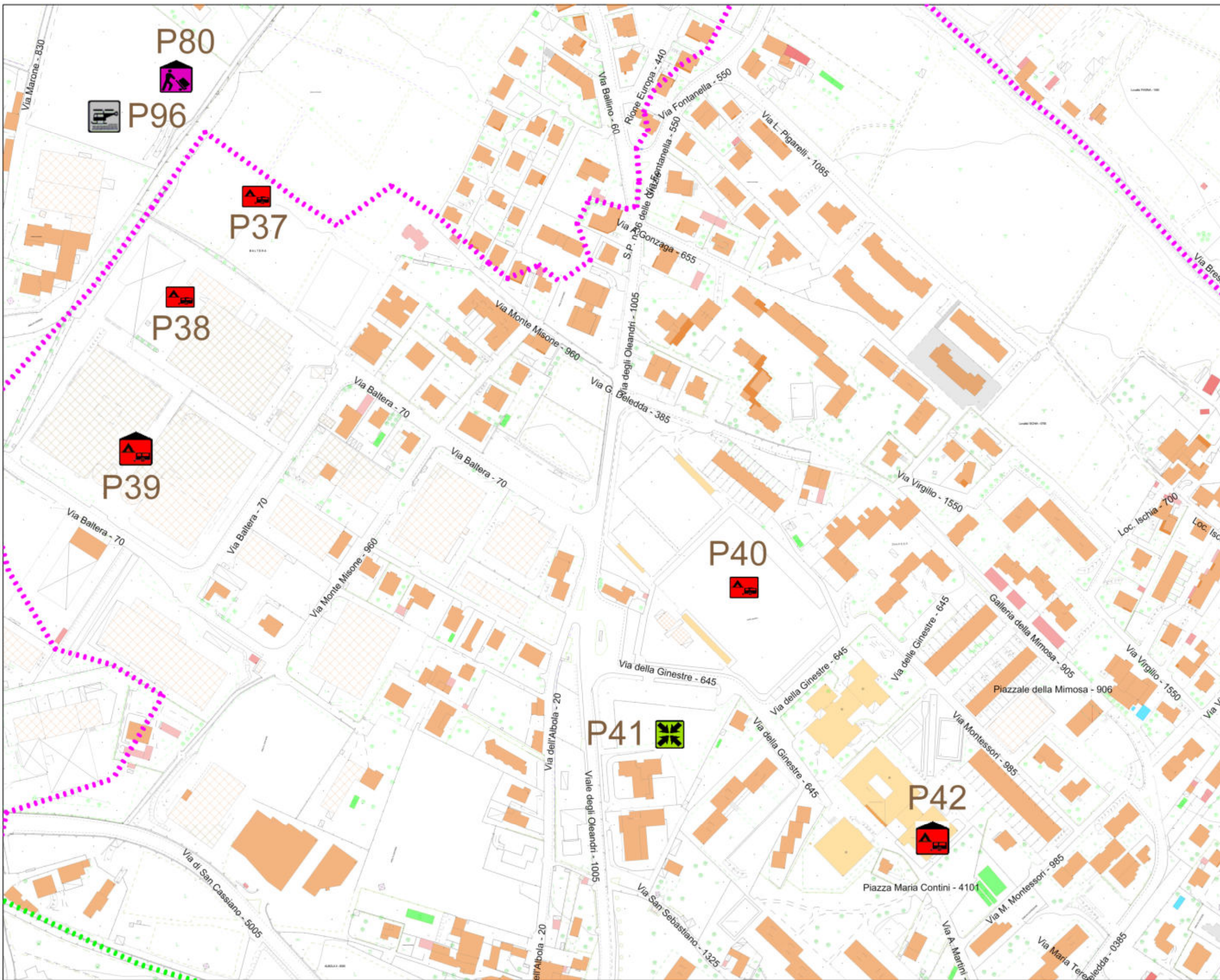
SCHEDA IG12

1	2	4	P	R	1	1
Rif. Tav. n.	Rif. Ambito n.	Rif. Ambito n.	Tav. n.			



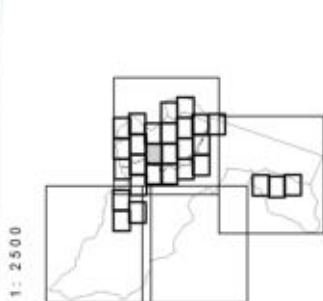
Piano di Protezione civile Comunale
LP n. 9 del 1° luglio 2011 ai sensi dell'art. 8
Edizione Settembre 2014
Comune di RIVA DEL GARDA

Elaborato da Ufficio Tecnico Comune di Riva del Garda



SCHEDA IG12

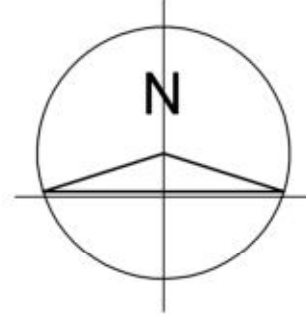
1	3	4	P	R	1	2
Rif. Tav. n.	Rif. Ambito n.	Rif. Ambito n.				



scala 1: 2500

Elaborato da Ufficio Tecnico Comune di Riva del Garda

Piano di Protezione civile Comunale
LP n. 9 del 1° luglio 2011 ai sensi dell'art. 8
Edizione Settembre 2014
Comune di RIVA DEL GARDA



SCHEDA IG12

1
Rif. Tav. n.

Rif. Tav. n.

3
Rif. Ambito n.

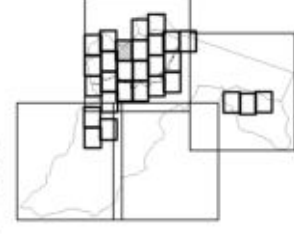
Rif. Ambito n.

5
Rif. Ambito n.

Rit. Ambito

P	R	1	3
---	---	---	---

t a y e



scale 1: 2500

**Piano di Protezione civile Comunale
LP n. 9 del 1° luglio 2011 ai sensi dell'art. 8
Edizione Settembre 2014
Comune di RIVA DEL GARDA**

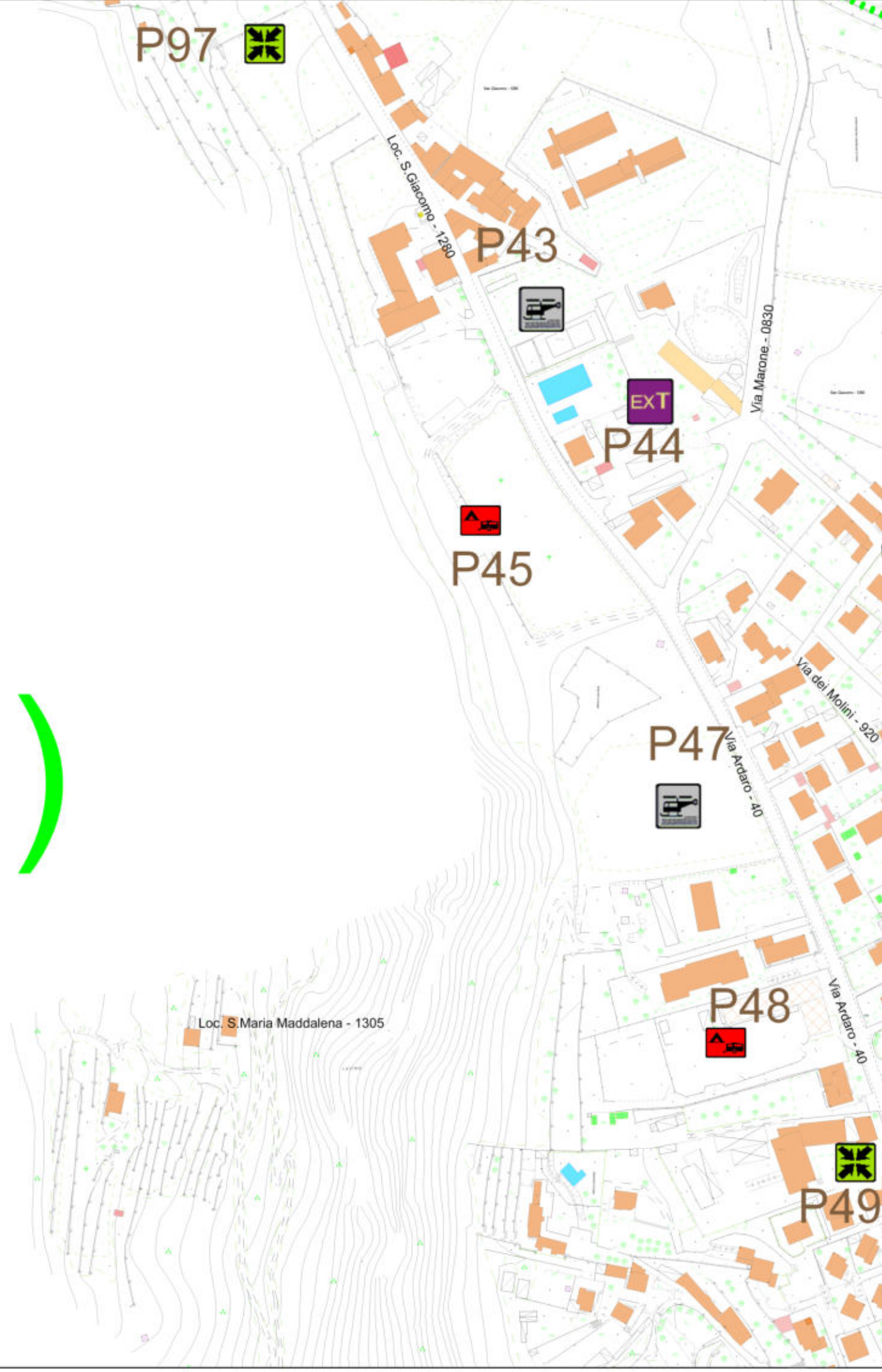
LP n. 9 del 1° luglio 2011 ai sensi dell'art. 8

Edizione Settembre 2014

Comune di RIVA DEL GARDA

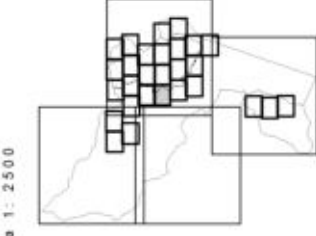
Galleria S.S. Val di Ledro

(2)



Piano di Protezione civile Comunale
LP n. 9 del 1° luglio 2011 ai sensi dell'art. 8
Edizione Settembre 2014
Comune di RIVA DEL GARDA

scala 1: 2.500



SCHEDA IG12

1

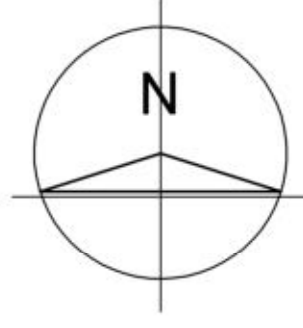
Rif. Tav. n.

2

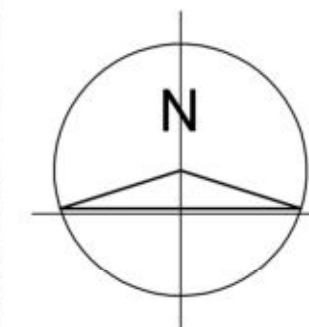
Rif. Ambito n.

P R 1 4

Tav. n.



Elaborato da Ufficio Tecnico Comune di Riva del Garda



SCHEDA IG12

1

1

3

PR 15

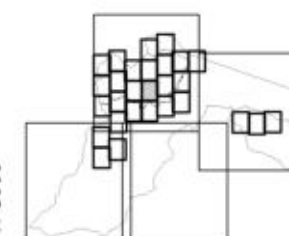
1
Rif. Tav. n.

Rif. Ambito n. **2**

3
Rif. Ambito n.

P	R	1	5
---	---	---	---

Page 15



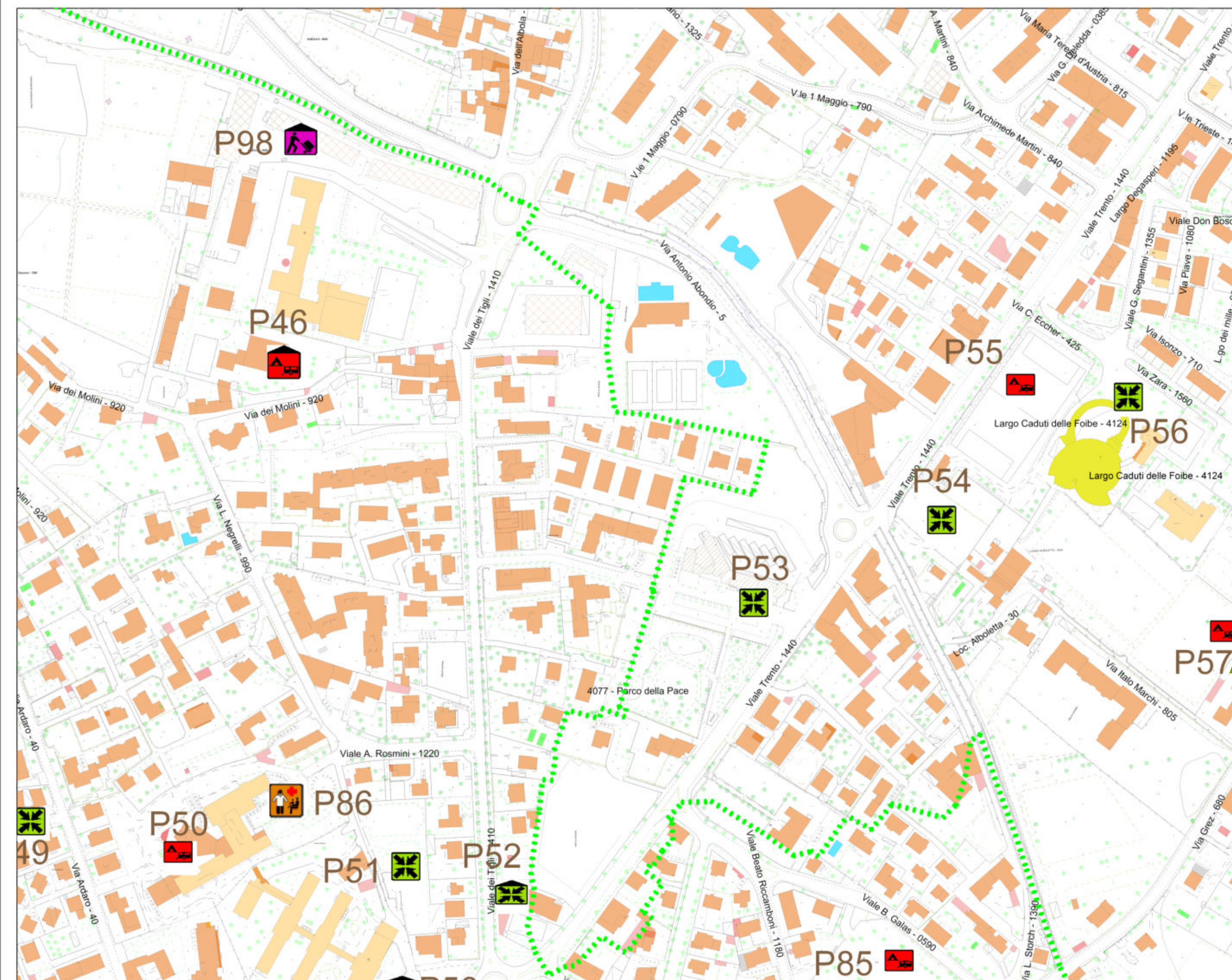
10

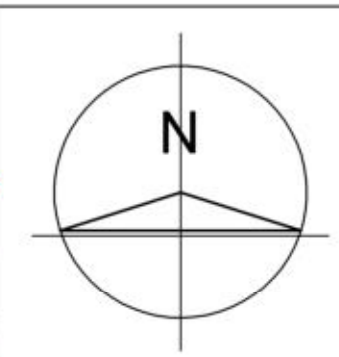
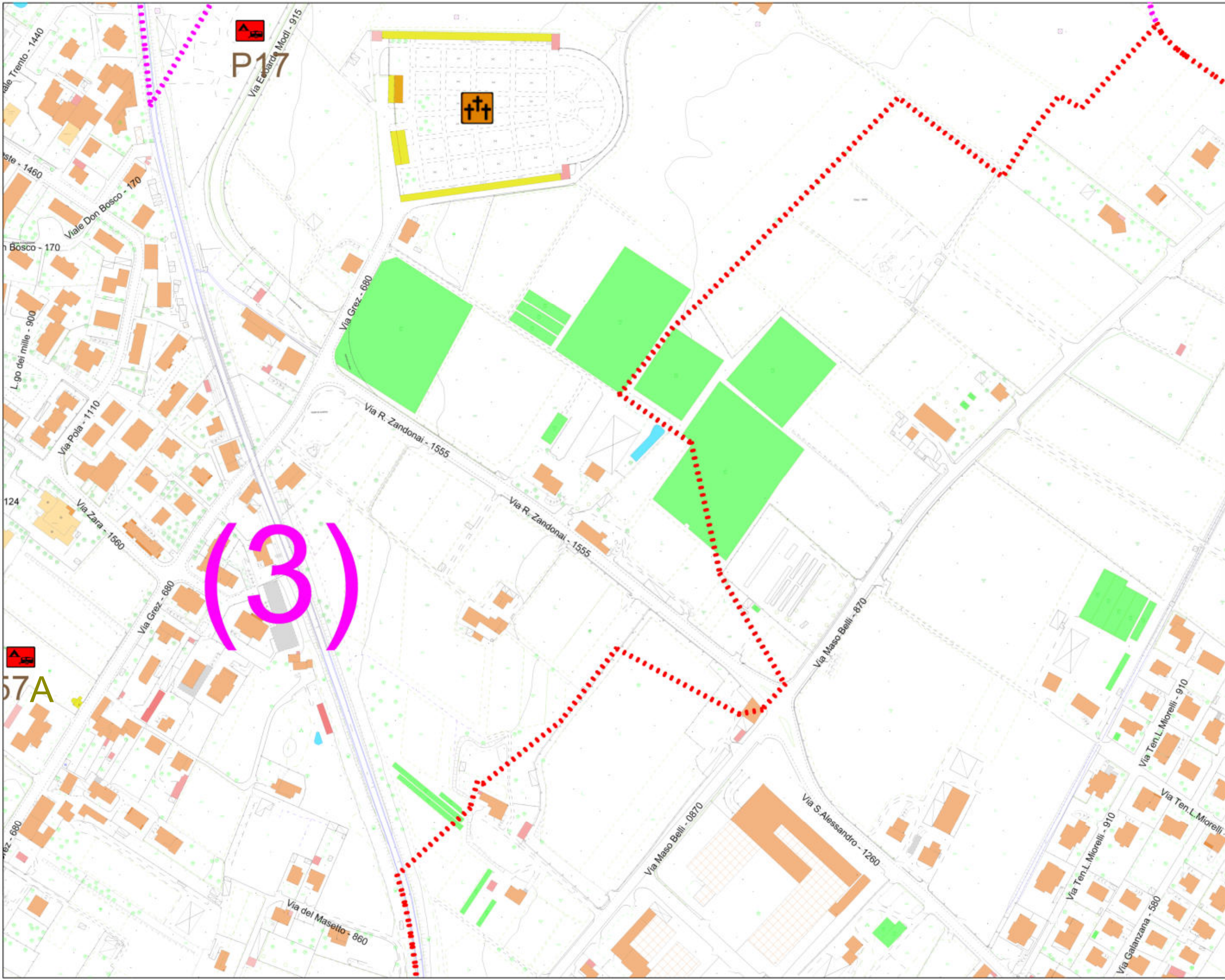
**Piano di Protezione civile Comunale
LP n. 9 del 1° luglio 2011 ai sensi dell'art. 8
Edizione Settembre 2014
Comune di RIVA DEL GARDA**

LP n. 9 del 1° luglio 2011 ai sensi dell'art. 8

Edizione Settembre 2014

Comune di RIVA DEL GARDA





SCHEDA IG12

1	1	3	P R 1 6
Rif. Tav. n.	Rif. Ambito n.	Rif. Ambito n.	Tav. n.



scala 1: 2500

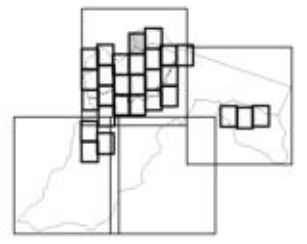
Elaborato da Ufficio Tecnico Comune di Riva del Garda

Piano di Protezione civile Comunale
LP n. 9 del 1° luglio 2011 ai sensi dell'art. 8
Edizione Settembre 2014
Comune di RIVA DEL GARDA



Piano di Protezione civile Comunale
LP n. 9 del 1° luglio 2011 ai sensi dell'art. 8
Edizione Settembre 2014
Comune di RIVA DEL GARDA

scala 1: 2500



Elaborato da Ufficio Tecnico Comune di Riva del Garda

SCHEDA IG12

1

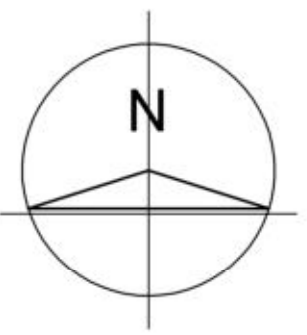
Rif. Tav. n.

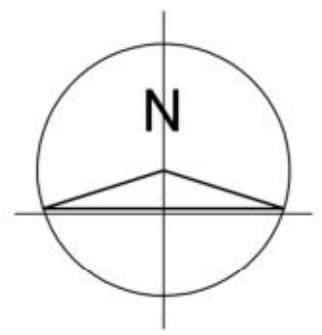
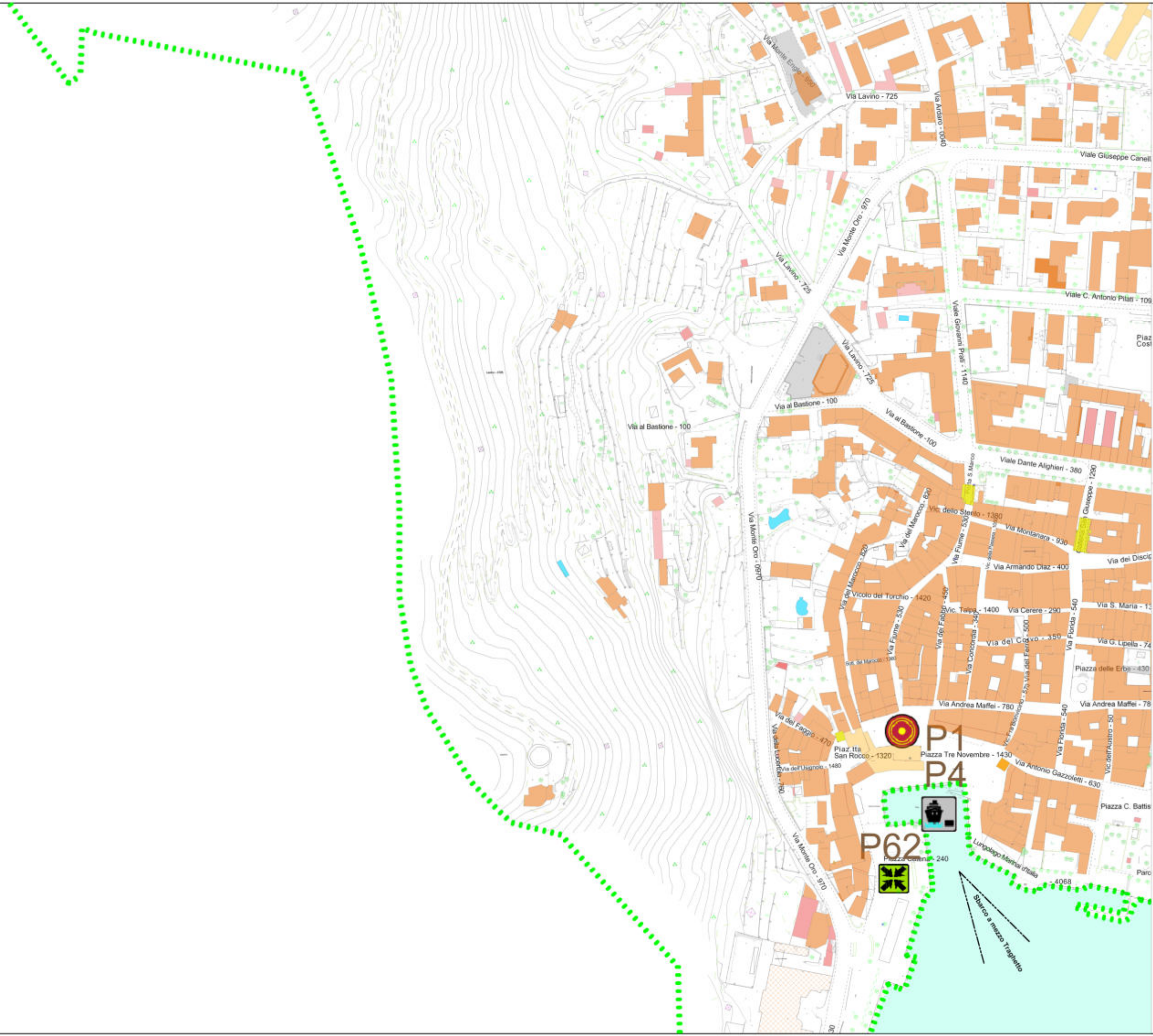
1

Rif. Ambito n.

P R 1 7

Tav. n.





SCHEDA IG12

1

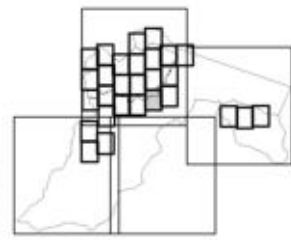
2

Rif. Tav. n.

Rif. Ambito n.

P R 1 8

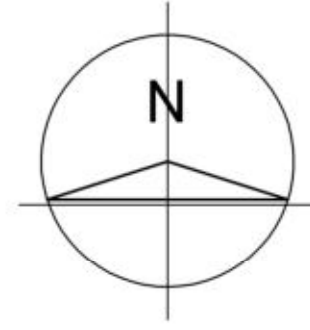
Tav. n.



scala 1: 2.500

Elaborato da Ufficio Tecnico Comune di Riva del Garda

Piano di Protezione civile Comunale
LP n. 9 del 1° luglio 2011 ai sensi dell'art. 8
Edizione Settembre 2014
Comune di RIVA DEL GARDA



SCHEDA IG12

Rif. Tav. n. **1**
 Rif. Ambito n. **2**
 Rif. Ambito n. **1** **3**
 P R 1 9

1

2

1

R

14

Elaborato da **1995** **Tecnico** **Comune di Bivio del Cervo**

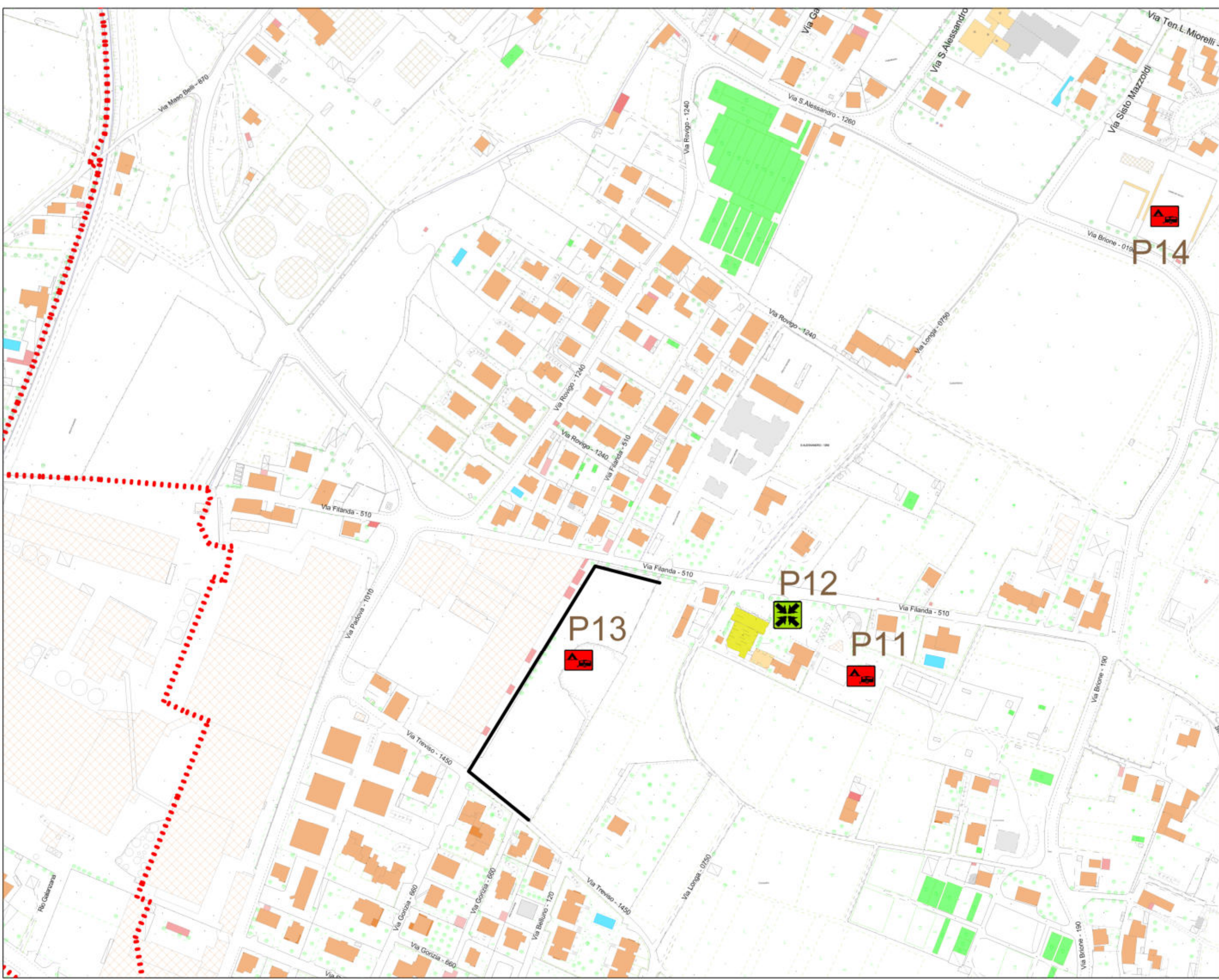
scale 1: 2500

**Piano di Protezione civile Comunale
LP n. 9 del 1° luglio 2011 ai sensi dell'art. 8
Edizione Settembre 2014
Comune di RIVA DEL GARDA**

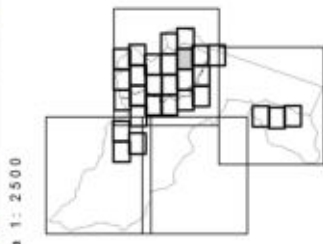
LP n. 9 del 1° luglio 2011 ai sensi dell'art. 8

Edizione Settembre 2014

Comune di RIVA DEL GARDA



scala 1: 2500



SCHEDA IG12

1

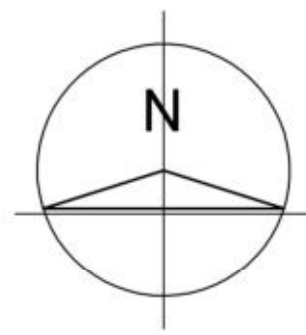
Rif. Tav. n.

1

Rif. Ambito n.

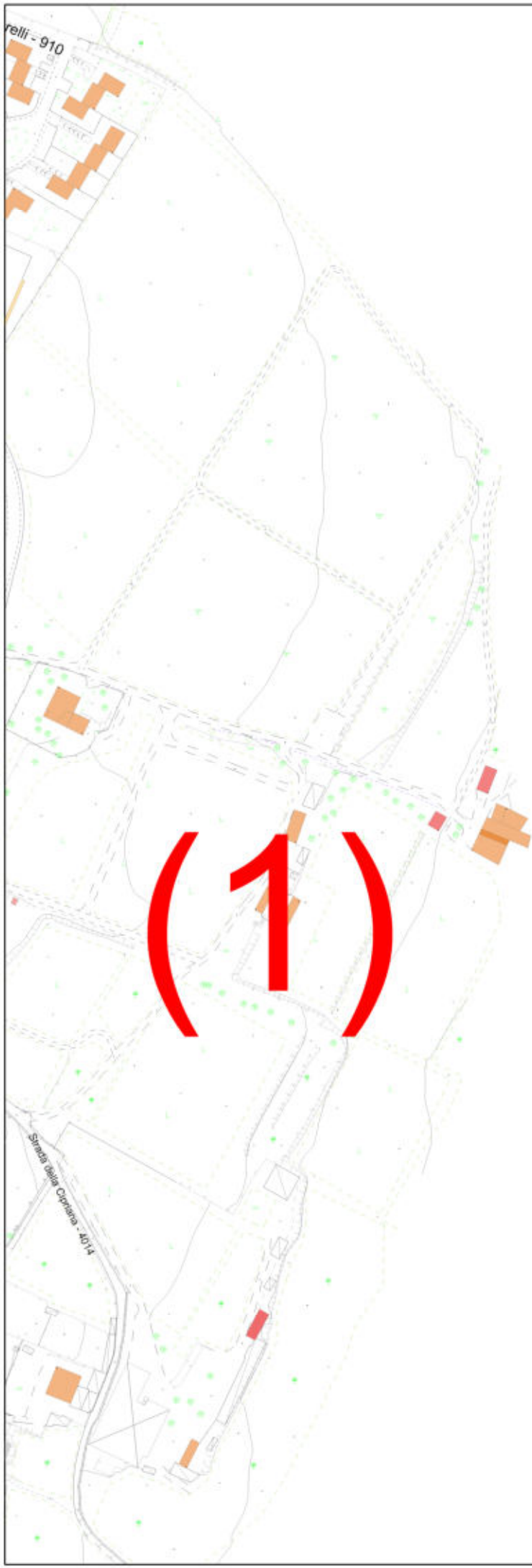
P R 2 0

tav. n.



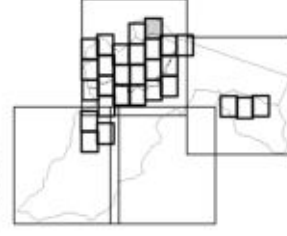
Piano di Protezione civile Comunale
LP n. 9 del 1° luglio 2011 ai sensi dell'art. 8
Edizione Settembre 2014
Comune di RIVA DEL GARDA

Elaborato da Ufficio Tecnico Comune di Riva del Garda



Piano di Protezione civile Comunale
LP n. 9 del 1° luglio 2011 ai sensi dell'art. 8
Edizione Settembre 2014
Comune di RIVA DEL GARDA

scala 1: 2500



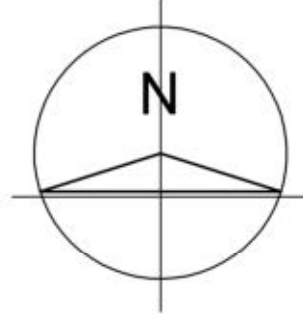
Elaborato da Ufficio Tecnico Comune di Riva del Garda

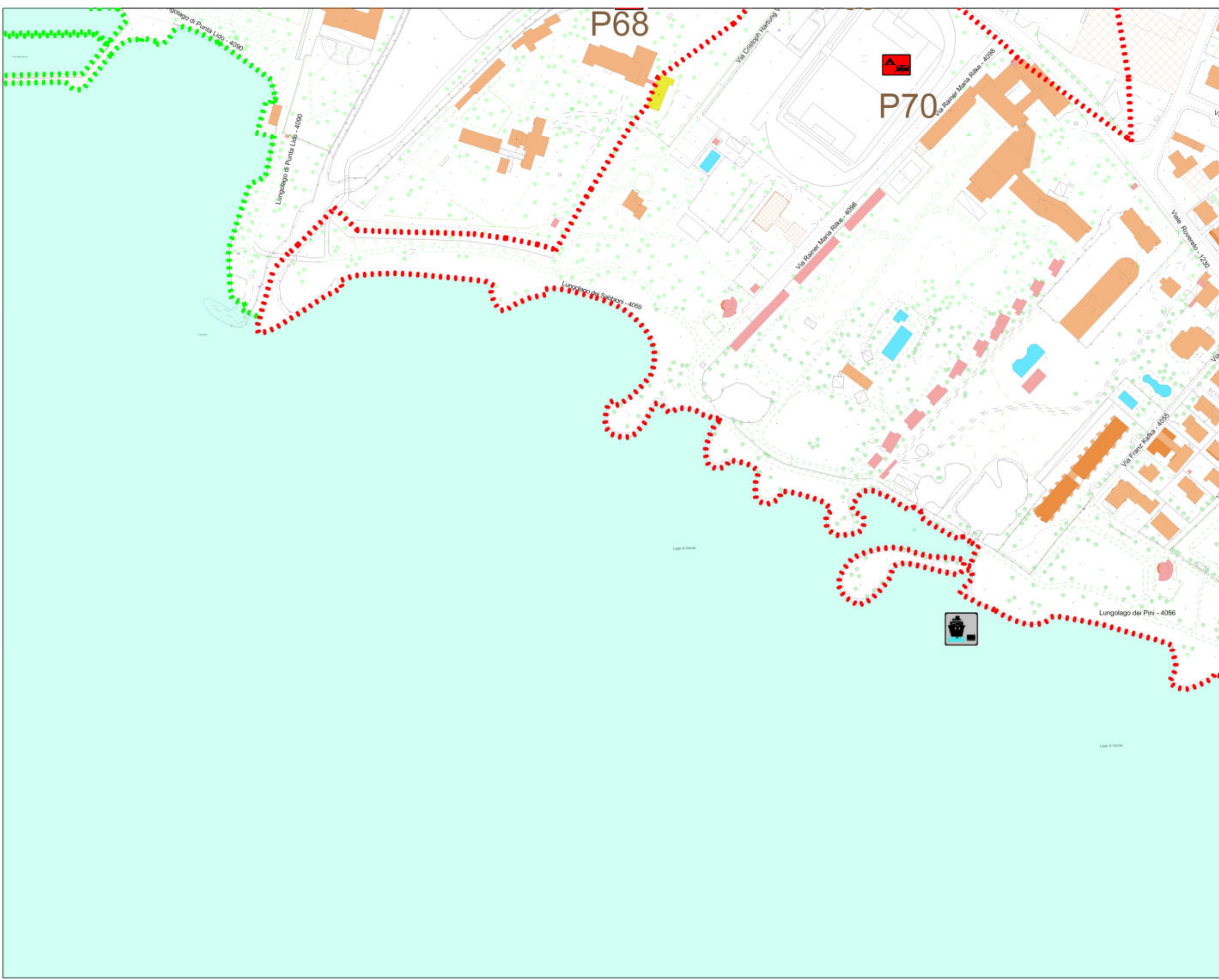
SCHEDA IG12

Rif. Tav. n. **1**

Rif. Ambito n. **1**

Tav. n. **P R 2 1**

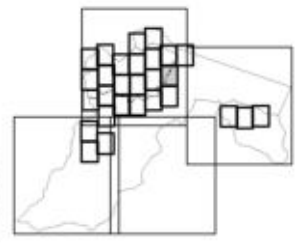




Piano di Protezione civile Comunale
LP n. 9 del 1° luglio 2011 ai sensi dell'art. 8
Edizione Settembre 2014
Comune di RIVA DEL GARDA

scala 1: 2500

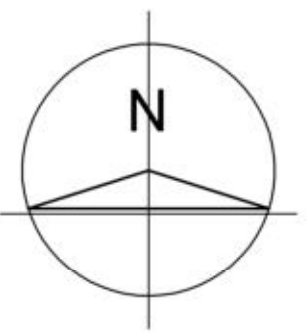
SCHEDA IG12



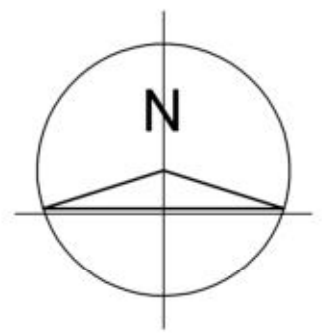
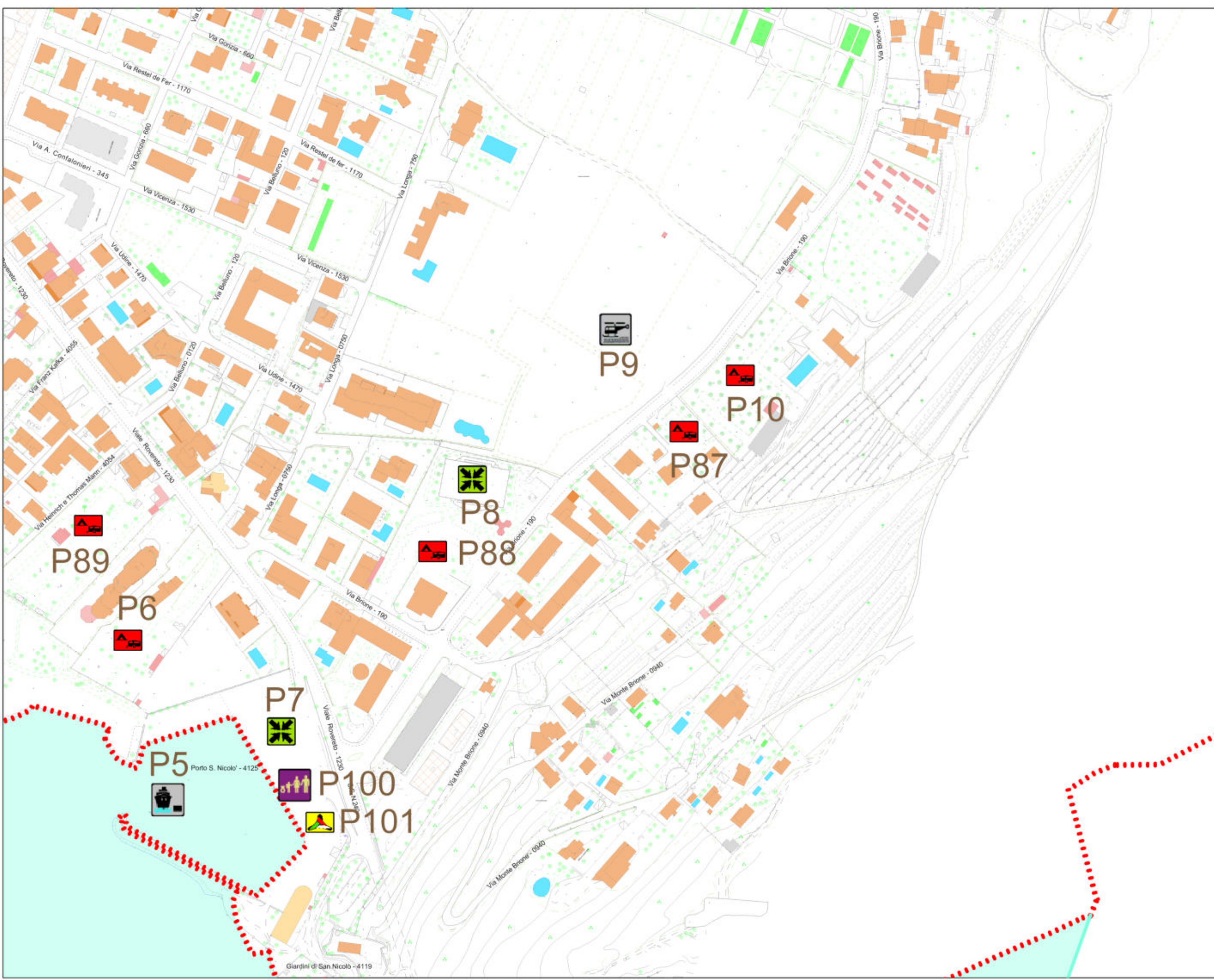
Rif. Tav. n. **1**

Rif. Ambito n. **1**

P **2** **3**
Tav. n.



Elaborato da Ufficio Tecnico Comune di Riva del Garda



SCHEDA IG12

1

1

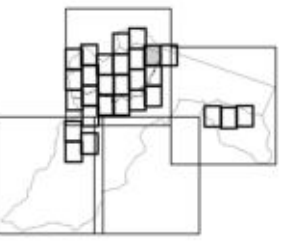
Rif. Tav. n.

Rif. Ambito n.

P R 2 4

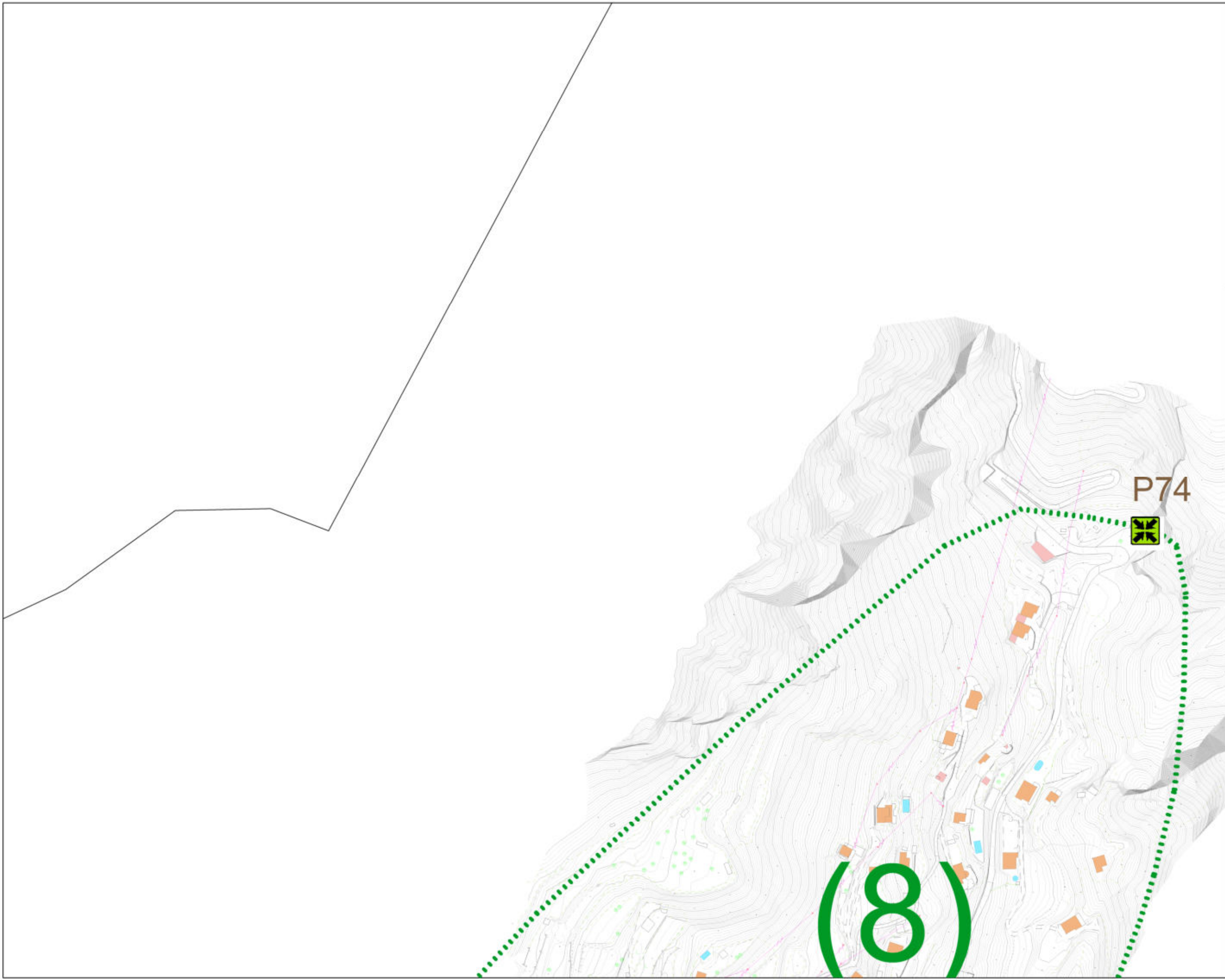
Tav. n.

scala 1: 2500



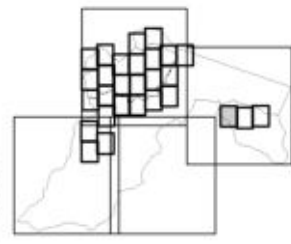
Elaborato da Ufficio Tecnico Comune di Riva del Garda

Piano di Protezione civile Comunale
LP n. 9 del 1° luglio 2011 ai sensi dell'art. 8
Edizione Settembre 2014
Comune di RIVA DEL GARDA



Piano di Protezione civile Comunale
LP n. 9 del 1° luglio 2011 ai sensi dell'art. 8
Edizione Settembre 2014
Comune di RIVA DEL GARDA

scala 1: 2500



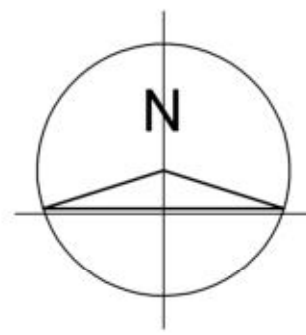
Elaborato da Ufficio Tecnico Comune di Riva del Garda

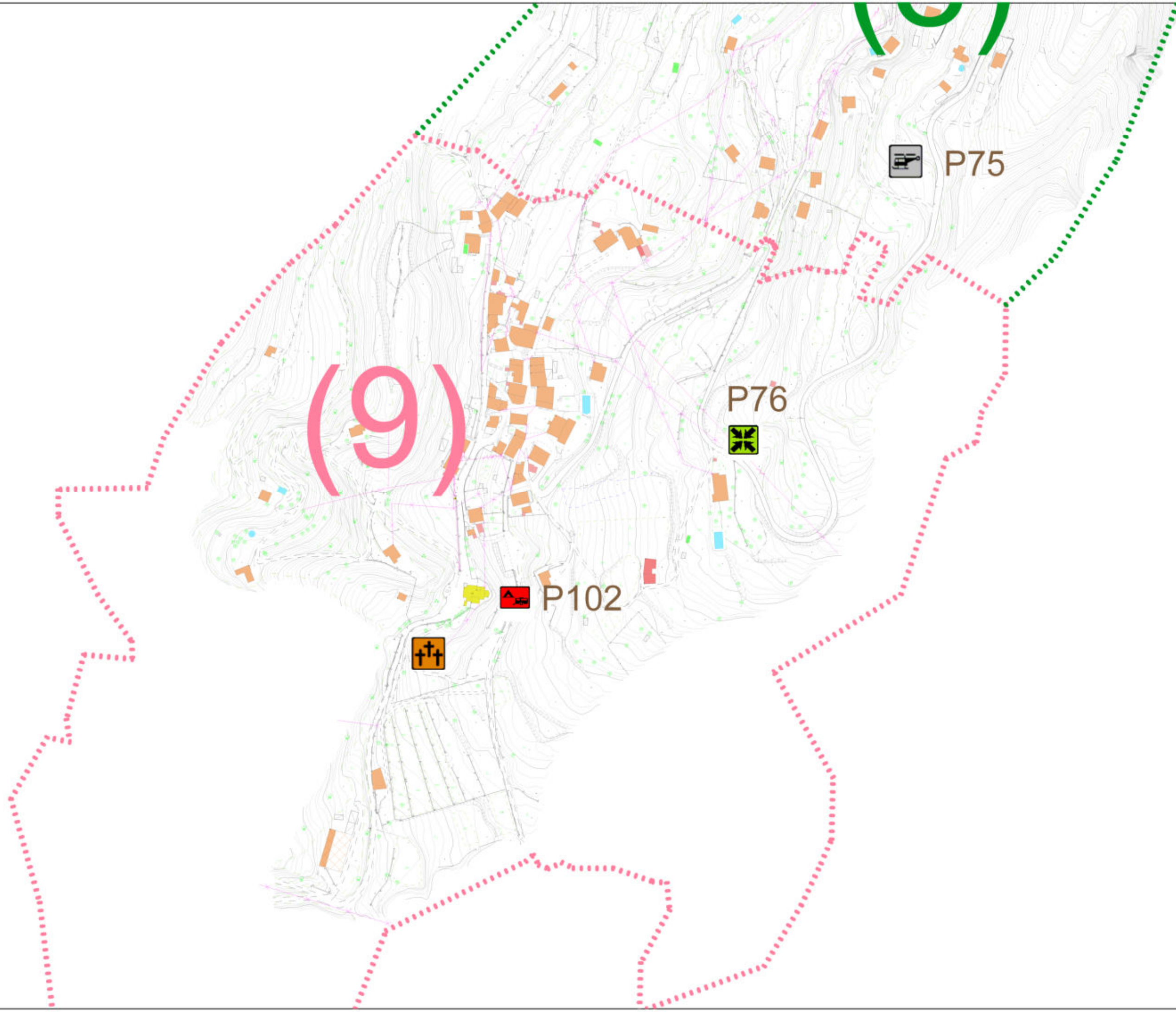
SCHEDA IG12

Rif. Tav. n. 3

Rif. Ambito n. 8

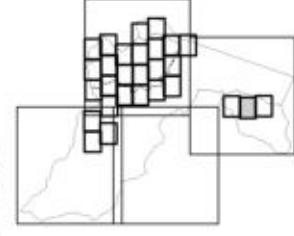
P R 2 5
tav. n.





Piano di Protezione civile Comunale
LP n. 9 del 1° luglio 2011 ai sensi dell'art. 8
Edizione Settembre 2014
Comune di RIVA DEL GARDA

scala 1: 2500



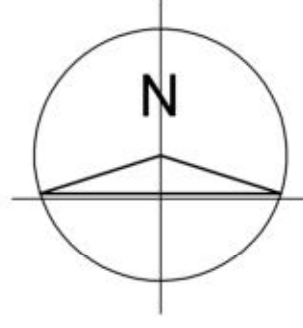
Elaborato da Ufficio Tecnico Comune di Riva del Garda

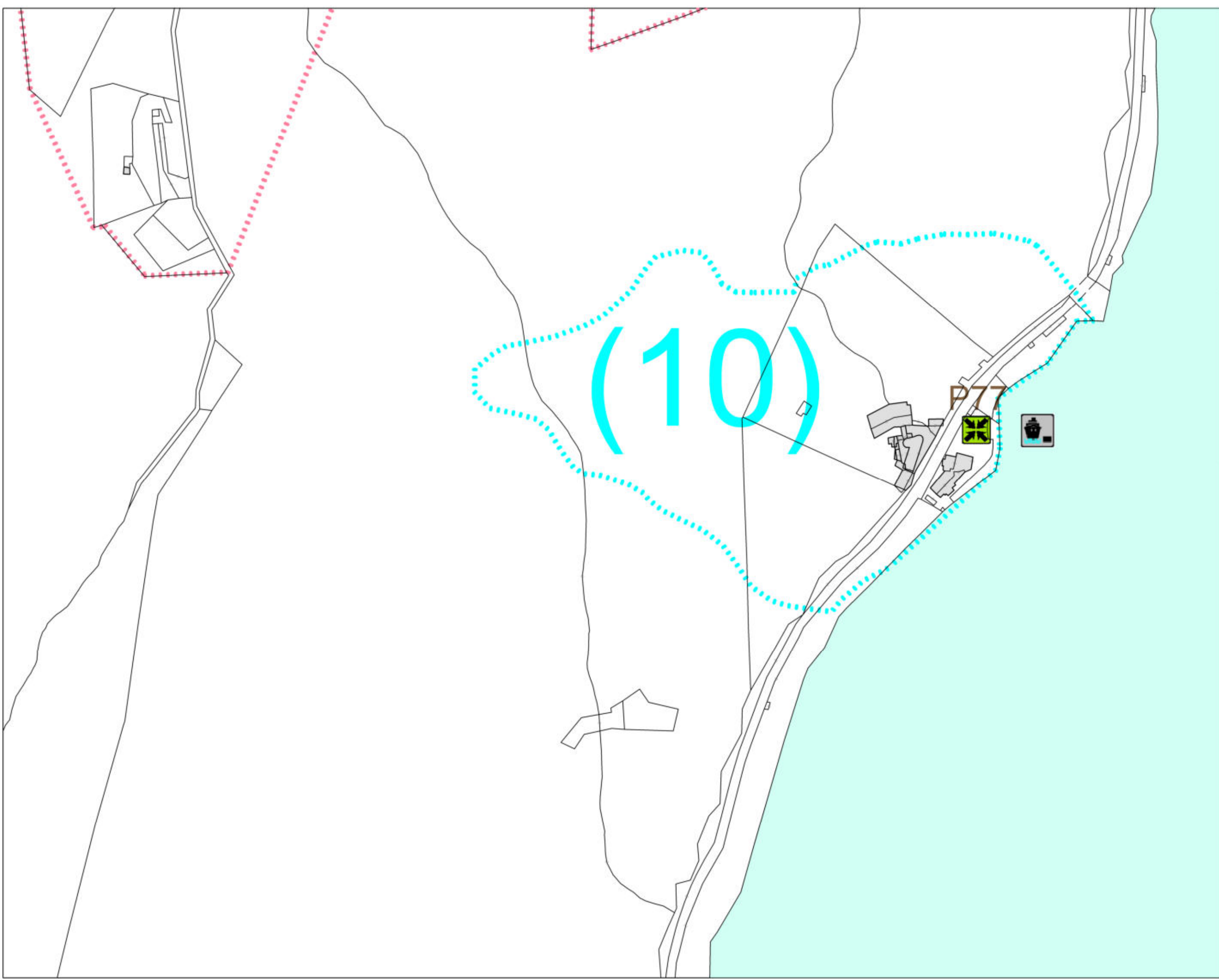
SCHEDA IG12

Rif. Tav. n. **3**

Rif. Ambito n. **9**

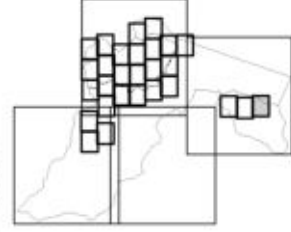
tav. n. **P R 2 6**





Piano di Protezione civile Comunale
LP n. 9 del 1° luglio 2011 ai sensi dell'art. 8
Edizione Settembre 2014
Comune di RIVA DEL GARDA

scala 1: 2500



Elaborato da Ufficio Tecnico Comune di Riva del Garda

SCHEDA IG12

Rif. Tav. n. **3**
Rif. Ambito n. **10**
Tav. n. **P R 2 7**

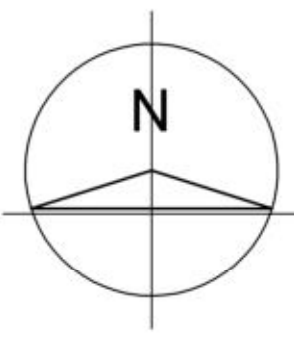




TAVOLA-SCHEDA IG 13 _ PROGETTO ARCA 2006

**Catasto eventi disponibili per il Comune di Riva del Garda
Progetto ARCA 2006**

**Archivio Storico online degli Eventi Calamitosi della
Provincia autonoma di Trento**

<http://194.105.50.156/arca/>

Consultare cartella file

SCHEDA IG13_ARCA2006

TAVOLA-SCHEDA IG 13 – versione settembre 2014

Schede altri dati

Potranno essere riprodotte le altre informazioni esistenti a livello centrale (*PAT*) o elaborate con studi di dettaglio locali mediante la predisposizione delle seguenti ulteriori cartografie:

- carta e/o immagini satellitari/aeree di individuazione del reticolo idrografico con eventuale indicazione delle relative opere idrauliche;
- carta dei bacini idrografici con ubicazione degli invasi e degli strumenti di misura (pluviometri ed idrometri);
- carta di sintesi geologica;
- cartografia della pericolosità sul territorio comunale, con elaborazioni conseguenti ad una scala di priorità in base ai vari scenari d'evento;
- cartografia del rischio sul territorio comunale, con elaborazioni conseguenti ad una scala di priorità in base ai vari scenari d'evento;
- descrizione antropica: possono essere evidenziati i centri abitati, la densità della popolazione (residente e stagionale) e dati simili;
- piano regolatore comunale - tavole varie utili ai fini in premessa (anche riassuntive della struttura abitativa, produttiva, ecc);
- sistema produttivo: cartografia con indicate attività produttive (industriali, comprese quelle riferite alla Direttiva Seveso 2003/105/CE - D.Lgs. 238/05, artigianali, d'allevamento) con censimento delle stesse con dati tecnici riguardanti tipologia delle lavorazioni e merci trattate e/o immagazzinate.

Principali aziende agricole e allevamenti con indicazioni delle principali coltivazioni (anche pregiate), tipo di animali e consistenza delle stalle/ricoveri/capannoni etc.

- beni storico artistici e naturalistici: cartografia con indicazione dei beni esistenti, possibilmente suddivisi in categorie d'importanza;
- tavola/scheda degli elementi soggetti a danni in presenza di un evento calamitoso - confronto con Aree *PGUAP* R4 e R3;
- portate minime, medie e massime dei principali corsi d'acqua.

Risultati ricerca (618 eventi trovati)

	Data	Comuni	Tipo evento	Numero
60	13/8/1957	RIVA DEL GARDA	romba d'aria	3100
60	9/6/1958	RIVA DEL GARDA	romba d'aria	3558
50	17/7/1991	RIVA DEL GARDA	romba d'aria	5485
60	9/1/1958	ALA, ARCO, AVIO, BRENTONICO, NAGO-TORBOLE, RIVA DEL GARDA	terremoto	3930
60	12/2/1970	ARCO, BLEGGIO INFERIORE, BLEGGIO SUPERIORE, BOLBENO, BREGUZZO, DRENA, JIRO, FIAVE', LOMASO, NAGO-TORBOLE, PREORE, RIVA DEL GARDA, TENVINO, TIONE DI TRENTO, ZUCLO	terremoto	3970
60	4/1/1970	ARCO, BRENTONICO, NAGO-TORBOLE, RIVA DEL GARDA	terremoto	7313
60	23/9/1982	ARCO, CAVEDINE, DRENA, RIVA DEL GARDA	terremoto	5126
60	23/6/1952	ARCO, NAGO-TORBOLE, RIVA DEL GARDA	terremoto	3948
60	14/1/1957	ARCO, NAGO-TORBOLE, RIVA DEL GARDA	terremoto	3952
60	31/8/1991	ARCO, RIVA DEL GARDA	terremoto	7053
60	29/12/2004	ARCO, RIVA DEL GARDA, ROVERETO	terremoto	23822
60	9/2/1930	CAVEDINE, RIVA DEL GARDA, ROVERETO	terremoto	6315
60	22/5/1868	CONDINO, RIVA DEL GARDA, ROVERETO	terremoto	10820
60	15/9/1978	PELLIGO, PROVINCIA DI TRENTO, RIVA DEL GARDA	terremoto	6017
60	1/7/1948	PROVINCIA DI TRENTO, RIVA DEL GARDA, ROVERETO	terremoto	3902
60	15/9/1928	RIVA DEL GARDA	terremoto	3891
60	18/2/1940	RIVA DEL GARDA	terremoto	3898
60	30/11/1985	RIVA DEL GARDA	terremoto	5849
60	13/12/1976	RIVA DEL GARDA	terremoto	5850
60	14/12/1978	RIVA DEL GARDA	terremoto	6077
60	27/2/1998	RIVA DEL GARDA	terremoto	6759
60	13/12/1976	RIVA DEL GARDA	terremoto	10839
60	14/12/1978	RIVA DEL GARDA	terremoto	10840
60	19/2/1932	RIVA DEL GARDA	terremoto	10841
50	16/9/1978	RIVA DEL GARDA	terremoto	11885
60	25/12/1930	RIVA DEL GARDA, ROVERETO	terremoto	3833
60	17/7/2001	RIVA DEL GARDA, ROVERETO, TRENTO	terremoto	8179
60	21/3/2005	RIVA DEL GARDA	siccità	24049
60	3/8/1971	ARCO, NAGO-TORBOLE, RIVA DEL GARDA	nubifragio	7367
60	18/7/2005	ARCO, RIVA DEL GARDA	nubifragio	23730
60	18/6/1948	RIVA DEL GARDA	nubifragio	517
60	13/5/1950	RIVA DEL GARDA	nubifragio	548
60	25/5/1962	RIVA DEL GARDA	nubifragio	1684
60	13/6/1963	RIVA DEL GARDA	nubifragio	1715
60	15/8/1965	RIVA DEL GARDA	nubifragio	1951
60	23/6/1951	RIVA DEL GARDA	nubifragio	2257
60	8/7/1952	RIVA DEL GARDA	nubifragio	2657
60	8/8/1952	RIVA DEL GARDA	nubifragio	2667
60	21/8/1957	RIVA DEL GARDA	nubifragio	3086
60	26/7/1959	RIVA DEL GARDA	nubifragio	3162
60	27/8/1963	RIVA DEL GARDA	nubifragio	3228
60	24/8/1966	RIVA DEL GARDA	nubifragio	3311
60	27/7/1968	RIVA DEL GARDA	nubifragio	3321
60	1/8/1958	RIVA DEL GARDA	nubifragio	3576
60	3/7/1967	RIVA DEL GARDA	nubifragio	3855
60	5/7/1987	RIVA DEL GARDA	nubifragio	3856
60	2/7/1987	RIVA DEL GARDA	nubifragio	4285
60	23/8/1973	RIVA DEL GARDA	nubifragio	4854
60	15/7/1970	RIVA DEL GARDA	nubifragio	5009
60	1/8/1970	RIVA DEL GARDA	nubifragio	5033

Risultati ricerca (618 eventi trovati)

	Data	Comuni	Tipo evento	Numero
60	6/6/1982	RIVA DEL GARDA	nubifragio	5087
60	14/7/1991	RIVA DEL GARDA	nubifragio	5481
60	12/8/1986	RIVA DEL GARDA	nubifragio	6123
60	10/7/1990	RIVA DEL GARDA	nubifragio	5436
60	2/7/1998	RIVA DEL GARDA	nubifragio	6473
60	10/9/1965	RIVA DEL GARDA	nubifragio	6998
60	12/10/1991	RIVA DEL GARDA	nubifragio	7063
60	20/8/1970	RIVA DEL GARDA	nubifragio	7342
60	25/7/1967	RIVA DEL GARDA	nubifragio	7395
60	14/8/1964	RIVA DEL GARDA	nubifragio	7875
60	16/8/1986	RIVA DEL GARDA	nubifragio	18501
60	19/8/1871	RIVA DEL GARDA	nubifragio	2333
60	11/7/2004	RIVA DEL GARDA	nubifragio	23979
60	5/9/2005	RIVA DEL GARDA	nubifragio	24179
60	25/6/2005	RIVA DEL GARDA	nubifragio	24460
60	10/2/1978	MOLINA DI LEDRO, RIVA DEL GARDA	nevicata	4212
60	21/3/1951	RIVA DEL GARDA	nevicata	1175
60	21/3/1951	RIVA DEL GARDA	nevicata	1176
60	22/12/1950	RIVA DEL GARDA	nevicata	2230
60	13/1/1985	RIVA DEL GARDA	nevicata	5734
60	29/12/1893	RIVA DEL GARDA	nevicata	7641
60	1/1/1951	RIVA DEL GARDA	nevicata	14188
60	1/1/1951	RIVA DEL GARDA	nevicata	14189
60	18/1/2005	RIVA DEL GARDA	nevicata	24029
60	3/3/2005	RIVA DEL GARDA	nevicata	24041
60	1/1/1953	ARCO, RIVA DEL GARDA	incendio boschivo	13648
60	27/2/1951	MOLINA DI LEDRO, RIVA DEL GARDA	incendio boschivo	1170
60	25/10/1971	MOLINA DI LEDRO, RIVA DEL GARDA	incendio boschivo	3475
60	16/9/1979	MOLINA DI LEDRO, RIVA DEL GARDA	incendio boschivo	4012
60	8/9/1973	MOLINA DI LEDRO, RIVA DEL GARDA	incendio boschivo	6220
60	15/9/1961	MOLINA DI LEDRO, RIVA DEL GARDA	incendio boschivo	7307
60	13/12/1980	NAGO-TORBOLE, RIVA DEL GARDA	incendio boschivo	5724
60	11/1/1937	RIVA DEL GARDA	incendio boschivo	371
60	19/3/1930	RIVA DEL GARDA	incendio boschivo	412
60	25/2/1940	RIVA DEL GARDA	incendio boschivo	461
60	1/3/1940	RIVA DEL GARDA	incendio boschivo	185
60	4/3/1943	RIVA DEL GARDA	incendio boschivo	481
60	15/3/1943	RIVA DEL GARDA	incendio boschivo	492
60	27/3/1943	RIVA DEL GARDA	incendio boschivo	499
60	2/2/1949	RIVA DEL GARDA	incendio boschivo	523
60	4/2/1949	RIVA DEL GARDA	incendio boschivo	525
60	4/3/1953	RIVA DEL GARDA	incendio boschivo	649
60	1/8/1954	RIVA DEL GARDA	incendio boschivo	812
60	1/4/1938	RIVA DEL GARDA	incendio boschivo	1002
60	19/12/1941	RIVA DEL GARDA	incendio boschivo	1058
60	26/12/1941	RIVA DEL GARDA	incendio boschivo	1061
60	30/12/1941	RIVA DEL GARDA	incendio boschivo	1064
60	21/4/1959	RIVA DEL GARDA	incendio boschivo	1541
60	3/4/1962	RIVA DEL GARDA	incendio boschivo	1670
60	31/1/1954	RIVA DEL GARDA	incendio boschivo	1751

◀ 2/13 ▶

Vai

Risultati ricerca (618 eventi trovati)

	Data	Comuni	Tipo evento	Numero
♂	30/3/1966	RIVA DEL GARDA	incendio boschivo	2128
♂	4/7/1966	RIVA DEL GARDA	incendio boschivo	2145
♂	8/4/1951	RIVA DEL GARDA	incendio boschivo	2368
♂	14/4/1955	RIVA DEL GARDA	incendio boschivo	2477
♂	23/10/1961	RIVA DEL GARDA	incendio boschivo	3290
♂	23/10/1961	RIVA DEL GARDA	incendio boschivo	3291
♂	23/10/1961	RIVA DEL GARDA	incendio boschivo	3292
♂	27/7/1969	RIVA DEL GARDA	incendio boschivo	3361
♂	2/10/1965	RIVA DEL GARDA	incendio boschivo	3511
♂	15/3/1956	RIVA DEL GARDA	incendio boschivo	3874
♂	9/9/1962	RIVA DEL GARDA	incendio boschivo	3752
♂	28/7/1979	RIVA DEL GARDA	incendio boschivo	4001
♂	25/4/1980	RIVA DEL GARDA	incendio boschivo	4062
♂	10/10/1980	RIVA DEL GARDA	incendio boschivo	4108
♂	30/1/1981	RIVA DEL GARDA	incendio boschivo	4558
♂	31/2/1973	RIVA DEL GARDA	incendio boschivo	4539
♂	28/2/1973	RIVA DEL GARDA	incendio boschivo	4630
♂	27/2/1979	RIVA DEL GARDA	incendio boschivo	4673
♂	16/9/1979	RIVA DEL GARDA	incendio boschivo	4690
♂	18/2/1988	RIVA DEL GARDA	incendio boschivo	4706
♂	11/3/1989	RIVA DEL GARDA	incendio boschivo	4814
♂	28/3/1989	RIVA DEL GARDA	incendio boschivo	4825
♂	30/6/1976	RIVA DEL GARDA	incendio boschivo	4944
♂	13/12/1970	RIVA DEL GARDA	incendio boschivo	5042
♂	22/7/1982	RIVA DEL GARDA	incendio boschivo	5110
♂	27/4/1975	RIVA DEL GARDA	incendio boschivo	5159
♂	2/7/1975	RIVA DEL GARDA	incendio boschivo	5171
♂	16/8/1986	RIVA DEL GARDA	incendio boschivo	5261
♂	1/2/2001	RIVA DEL GARDA	incendio boschivo	5306
♂	25/6/2001	RIVA DEL GARDA	incendio boschivo	5332
♂	1/8/1963	RIVA DEL GARDA	incendio boschivo	5425
♂	23/3/1984	RIVA DEL GARDA	incendio boschivo	5515
♂	4/8/1984	RIVA DEL GARDA	incendio boschivo	5538
♂	23/7/1984	RIVA DEL GARDA	incendio boschivo	5561
♂	22/8/1984	RIVA DEL GARDA	incendio boschivo	5569
♂	27/1/1983	RIVA DEL GARDA	incendio boschivo	5646
♂	3/11/1983	RIVA DEL GARDA	incendio boschivo	5708
♂	1/2/1981	RIVA DEL GARDA	incendio boschivo	5728
♂	26/9/1985	RIVA DEL GARDA	incendio boschivo	5837
♂	11/1/1978	RIVA DEL GARDA	incendio boschivo	5943
♂	5/7/1976	RIVA DEL GARDA	incendio boschivo	5993
♂	13/9/1973	RIVA DEL GARDA	incendio boschivo	6228
♂	1/2/1968	RIVA DEL GARDA	incendio boschivo	6242
♂	29/3/1968	RIVA DEL GARDA	incendio boschivo	6252
♂	24/7/1983	RIVA DEL GARDA	incendio boschivo	6302
♂	23/1/1990	RIVA DEL GARDA	incendio boschivo	6312
♂	12/3/1990	RIVA DEL GARDA	incendio boschivo	6339
♂	20/3/1990	RIVA DEL GARDA	incendio boschivo	6347
♂	28/8/1980	RIVA DEL GARDA	incendio boschivo	6379
♂	21/12/1990	RIVA DEL GARDA	incendio boschivo	6406

◀ 3/13 ▶

Vai

Risultati ricerca (618 eventi trovati)

	Data	Comuni	Tipo evento	Numero
♂	21/9/1990	RIVA DEL GARDA	incendio boschivo	6153
♂	3/1/1992	RIVA DEL GARDA	incendio boschivo	6592
♂	12/10/1995	RIVA DEL GARDA	incendio boschivo	6663
♂	7/3/1997	RIVA DEL GARDA	incendio boschivo	6678
♂	4/4/1997	RIVA DEL GARDA	incendio boschivo	6683
♂	18/6/1999	RIVA DEL GARDA	incendio boschivo	6719
♂	20/6/2000	RIVA DEL GARDA	incendio boschivo	6853
♂	3/8/1965	RIVA DEL GARDA	incendio boschivo	6982
♂	27/1/1991	RIVA DEL GARDA	incendio boschivo	7034
♂	19/8/1994	RIVA DEL GARDA	incendio boschivo	7115
♂	7/8/1961	RIVA DEL GARDA	incendio boschivo	7295
♂	22/8/1971	RIVA DEL GARDA	incendio boschivo	7369
♂	30/3/1965	RIVA DEL GARDA	incendio boschivo	7440
♂	30/3/1965	RIVA DEL GARDA	incendio boschivo	7441
♂	23/2/1993	RIVA DEL GARDA	incendio boschivo	7511
♂	22/2/1993	RIVA DEL GARDA	incendio boschivo	7513
♂	22/2/1993	RIVA DEL GARDA	incendio boschivo	7514
♂	24/2/1993	RIVA DEL GARDA	incendio boschivo	7515
♂	7/1/1964	RIVA DEL GARDA	incendio boschivo	7741
♂	7/5/1964	RIVA DEL GARDA	incendio boschivo	7760
♂	4/2/1962	RIVA DEL GARDA	incendio boschivo	7777
♂	18/7/1962	RIVA DEL GARDA	incendio boschivo	7812
♂	4/3/1973	RIVA DEL GARDA	incendio boschivo	7832
♂	7/5/1984	RIVA DEL GARDA	incendio boschivo	7867
♂	3/4/1997	RIVA DEL GARDA	incendio boschivo	7898
♂	2/3/1959	RIVA DEL GARDA	incendio boschivo	8063
♂	9/7/1959	RIVA DEL GARDA	incendio boschivo	8072
♂	25/7/1959	RIVA DEL GARDA	incendio boschivo	8075
♂	16/2/1972	RIVA DEL GARDA	incendio boschivo	8116
♂	1/6/1974	RIVA DEL GARDA	incendio boschivo	8174
♂	3/7/1963	RIVA DEL GARDA	incendio boschivo	8195
♂	18/10/1995	RIVA DEL GARDA	incendio boschivo	8247
♂	19/7/1984	RIVA DEL GARDA	incendio boschivo	8537
♂	20/5/1992	RIVA DEL GARDA	incendio boschivo	9621
♂	8/9/1995	RIVA DEL GARDA	incendio boschivo	9983
♂	19/10/1995	RIVA DEL GARDA	incendio boschivo	9988
♂	5/4/1997	RIVA DEL GARDA	incendio boschivo	10152
♂	10/9/1997	RIVA DEL GARDA	incendio boschivo	10201
♂	27/12/1998	RIVA DEL GARDA	incendio boschivo	10349
♂	26/1/1999	RIVA DEL GARDA	incendio boschivo	10350
♂	19/9/1979	RIVA DEL GARDA	incendio boschivo	12714
♂	1/1954	RIVA DEL GARDA	incendio boschivo	13607
♂	1/1953	RIVA DEL GARDA	incendio boschivo	13650
♂	1/1953	RIVA DEL GARDA	incendio boschivo	13653
♂	4/7/1963	RIVA DEL GARDA	incendio boschivo	13674
♂	21/7/1964	RIVA DEL GARDA	incendio boschivo	13888
♂	21/3/2005	RIVA DEL GARDA	incendio boschivo	23937
♂	24/3/2005	RIVA DEL GARDA	incendio boschivo	24051
♂	28/3/2005	RIVA DEL GARDA	incendio boschivo	24052
♂	21/3/2005	RIVA DEL GARDA	incendio boschivo	24096

◀ 4/13 ▶



Val



Risultati ricerca (618 eventi trovati)

	Data	Comuni	Tipo evento	Numero
60	17/1/2002	RIVA DEL GARDA	incendio boschivo	24222
60	29/7/2002	RIVA DEL GARDA	incendio boschivo	24267
60	12/1/2002	RIVA DEL GARDA	incendio boschivo	25042
60	23/8/2003	RIVA DEL GARDA	incendio boschivo	25113
60	1/3/1980	RIVA DEL GARDA, TENNO	incendio boschivo	4051
60	3/2/1981	RIVA DEL GARDA, TENNO	incendio boschivo	5730
60	18/8/1986	ARCO, VAGO TORBOLE, RIVA DEL GARDA	grandinata	5248
60	29/8/2005	ARCO, RIVA DEL GARDA	grandinata	23977
60	17/7/1997	ARCO, RIVA DEL GARDA, TENNO	grandinata	7900
60	8/7/1927	RIVA DEL GARDA	grandinata	153
60	16/7/1939	RIVA DEL GARDA	grandinata	429
60	15/2/1940	RIVA DEL GARDA	grandinata	458
60	16/9/1950	RIVA DEL GARDA	grandinata	581
60	16/9/1950	RIVA DEL GARDA	grandinata	583
60	16/9/1950	RIVA DEL GARDA	grandinata	584
60	16/9/1950	RIVA DEL GARDA	grandinata	585
60	16/9/1950	RIVA DEL GARDA	grandinata	586
60	16/11/1950	RIVA DEL GARDA	grandinata	590
60	16/11/1950	RIVA DEL GARDA	grandinata	591
60	5/9/1954	RIVA DEL GARDA	grandinata	816
60	25/8/1950	RIVA DEL GARDA	grandinata	2212
60	23/11/1950	RIVA DEL GARDA	grandinata	2227
60	23/11/1950	RIVA DEL GARDA	grandinata	2228
60	1/4/1952	RIVA DEL GARDA	grandinata	2639
60	30/7/1953	RIVA DEL GARDA	grandinata	2881
60	13/7/1971	RIVA DEL GARDA	grandinata	3444
60	20/8/1956	RIVA DEL GARDA	grandinata	3579
60	28/6/1980	RIVA DEL GARDA	grandinata	4822
60	18/7/1975	RIVA DEL GARDA	grandinata	5162
60	27/8/1986	RIVA DEL GARDA	grandinata	5283
60	18/8/1977	RIVA DEL GARDA	grandinata	5899
60	16/6/2001	RIVA DEL GARDA	grandinata	7411
60	8/7/1927	RIVA DEL GARDA	grandinata	18507
60	8/7/1927	RIVA DEL GARDA	grandinata	18508
60	8/7/1927	RIVA DEL GARDA	grandinata	18509
60	27/7/1824	RIVA DEL GARDA	grandinata	23329
60	8/5/1986	RIVA DEL GARDA, TENNO	grandinata	5231
60	7/5/1957	RIVA DEL GARDA	gelate	3066
60	7/5/1957	RIVA DEL GARDA	gelate	3067
60	7/5/1957	RIVA DEL GARDA	gelate	3068
60	7/5/1957	RIVA DEL GARDA	gelate	3069
60	7/5/1957	RIVA DEL GARDA	gelate	3070
60	25/1/1963	RIVA DEL GARDA	gelate	3188
60	7/3/1963	RIVA DEL GARDA	gelate	3196
60	1/2/1958	RIVA DEL GARDA	gelate	3523
60	9/2/1956	RIVA DEL GARDA	gelate	3526
60	8/1/2002	RIVA DEL GARDA	gelate	12043
60	1/3/2005	RIVA DEL GARDA	gelate	23929
60	18/1/1985	ARCO, RIVA DEL GARDA	frana	5756
60	2/10/1993	ARCO, RIVA DEL GARDA	frana	7710

◀ 5/13 ▶

Vai

Risultati ricerca (618 eventi trovati)

	Data	Comuni	Tipo evento	Numero
♂	10/2000	ARCO, RIVA DEL GARDA	frana	25144
♂	9/2/1995	MOLINA D. LEDRO, RIVA DEL GARDA	frana	8628
♂	28/6/2005	MOLINA D. LEDRO, RIVA DEL GARDA	frana	23954
♂	23/7/1951	NAGO-TORBOLE, RIVA DEL GARDA	frana	1219
♂	15/12/1981	NAGO-TORBOLE, RIVA DEL GARDA	frana	3309
♂	3/10/1979	NAGO-TORBOLE, RIVA DEL GARDA	frana	5933
♂	15/11/1927	RIVA DEL GARDA	frana	178
♂	7/2/1930	RIVA DEL GARDA	frana	259
♂	2/4/1930	RIVA DEL GARDA	frana	274
♂	27/8/1934	RIVA DEL GARDA	frana	319
♂	23/9/1937	RIVA DEL GARDA	frana	421
♂	12/9/1939	RIVA DEL GARDA	frana	452
♂	30/3/1940	RIVA DEL GARDA	frana	467
♂	19/7/1948	RIVA DEL GARDA	frana	518
♂	2/1/1949	RIVA DEL GARDA	frana	522
♂	18/1/1949	RIVA DEL GARDA	frana	534
♂	25/4/1950	RIVA DEL GARDA	frana	541
♂	24/4/1950	RIVA DEL GARDA	frana	545
♂	14/7/1950	RIVA DEL GARDA	frana	580
♂	28/1/1950	RIVA DEL GARDA	frana	582
♂	31/7/1950	RIVA DEL GARDA	frana	586
♂	14/9/1950	RIVA DEL GARDA	frana	589
♂	26/10/1950	RIVA DEL GARDA	frana	588
♂	12/11/1950	RIVA DEL GARDA	frana	589
♂	8/12/1950	RIVA DEL GARDA	frana	595
♂	13/2/1952	RIVA DEL GARDA	frana	590
♂	1/1/1952	RIVA DEL GARDA	frana	641
♂	10/12/1954	RIVA DEL GARDA	frana	829
♂	16/1/1955	RIVA DEL GARDA	frana	831
♂	28/7/1955	RIVA DEL GARDA	frana	880
♂	11/10/1956	RIVA DEL GARDA	frana	919
♂	15/4/1958	RIVA DEL GARDA	frana	994
♂	4/5/1951	RIVA DEL GARDA	frana	1098
♂	17/1/1951	RIVA DEL GARDA	frana	1117
♂	17/1/1951	RIVA DEL GARDA	frana	1118
♂	12/2/1951	RIVA DEL GARDA	frana	1135
♂	12/2/1951	RIVA DEL GARDA	frana	1150
♂	24/3/1951	RIVA DEL GARDA	frana	1179
♂	24/3/1951	RIVA DEL GARDA	frana	1180
♂	8/4/1951	RIVA DEL GARDA	frana	1182
♂	11/4/1951	RIVA DEL GARDA	frana	1184
♂	4/5/1951	RIVA DEL GARDA	frana	1185
♂	23/7/1951	RIVA DEL GARDA	frana	1212
♂	8/8/1951	RIVA DEL GARDA	frana	1225
♂	8/8/1951	RIVA DEL GARDA	frana	1226
♂	8/8/1951	RIVA DEL GARDA	frana	1227
♂	8/8/1951	RIVA DEL GARDA	frana	1228
♂	9/11/1951	RIVA DEL GARDA	frana	1278
♂	9/11/1951	RIVA DEL GARDA	frana	1279
♂	9/11/1951	RIVA DEL GARDA	frana	1280

◀ 6/13 ▶

Vai

Risultati ricerca (618 eventi trovati)

	Data	Comuni	Tipo evento	Numero
60	1/2/1960	RIVA DEL GARDA	frana	1346
60	12/3/1960	RIVA DEL GARDA	frana	1358
60	16/3/1960	RIVA DEL GARDA	frana	1458
60	22/7/1958	RIVA DEL GARDA	frana	1506
60	24/12/1958	RIVA DEL GARDA	frana	1527
60	12/4/1959	RIVA DEL GARDA	frana	1540
60	26/10/1959	RIVA DEL GARDA	frana	1561
60	14/11/1961	RIVA DEL GARDA	frana	1644
60	3/11/1963	RIVA DEL GARDA	frana	1741
60	7/11/1963	RIVA DEL GARDA	frana	1744
60	3/7/1965	RIVA DEL GARDA	frana	1878
60	5/7/1965	RIVA DEL GARDA	frana	1879
60	16/10/1960	RIVA DEL GARDA	frana	2057
60	11/4/1968	RIVA DEL GARDA	frana	2130
60	6/5/1966	RIVA DEL GARDA	frana	2137
60	7/6/1948	RIVA DEL GARDA	frana	2163
60	23/3/1949	RIVA DEL GARDA	frana	2181
60	26/6/1950	RIVA DEL GARDA	frana	2213
60	24/7/1950	RIVA DEL GARDA	frana	2214
60	22/12/1950	RIVA DEL GARDA	frana	2231
60	12/1/1951	RIVA DEL GARDA	frana	2234
60	5/2/1951	RIVA DEL GARDA	frana	2238
60	29/5/1951	RIVA DEL GARDA	frana	2262
60	23/6/1951	RIVA DEL GARDA	frana	2268
60	3/9/1951	RIVA DEL GARDA	frana	2297
60	12/12/1951	RIVA DEL GARDA	frana	2361
60	8/6/1955	RIVA DEL GARDA	frana	2494
60	28/10/1952	RIVA DEL GARDA	frana	2678
60	20/11/1952	RIVA DEL GARDA	frana	2690
60	28/9/1953	RIVA DEL GARDA	frana	2894
60	28/10/1953	RIVA DEL GARDA	frana	2825
60	25/10/1954	RIVA DEL GARDA	frana	3002
60	29/11/1954	RIVA DEL GARDA	frana	3006
60	18/2/1957	RIVA DEL GARDA	frana	3033
60	21/5/1957	RIVA DEL GARDA	frana	3075
60	11/4/1963	RIVA DEL GARDA	frana	3206
60	15/5/1963	RIVA DEL GARDA	frana	3210
60	25/5/1963	RIVA DEL GARDA	frana	3213
60	7/11/1963	RIVA DEL GARDA	frana	3232
60	10/6/1963	RIVA DEL GARDA	frana	3244
60	12/11/1961	RIVA DEL GARDA	frana	3296
60	15/3/1966	RIVA DEL GARDA	frana	3304
60	10/4/1968	RIVA DEL GARDA	frana	3307
60	13/5/1968	RIVA DEL GARDA	frana	3308
60	4/10/1968	RIVA DEL GARDA	frana	3327
60	21/1/1971	RIVA DEL GARDA	frana	3388
60	26/1/1971	RIVA DEL GARDA	frana	3388
60	7/3/1971	RIVA DEL GARDA	frana	3407
60	13/7/1971	RIVA DEL GARDA	frana	3445
60	18/4/1956	RIVA DEL GARDA	frana	3541

◀ 7/13 ▶

Vai

Risultati ricerca (618 eventi trovati)

	Data	Comuni	Tipo evento	Numero
♂	14/3/1956	RIVA DEL GARDA	frana	3675
♂	16/4/1956	RIVA DEL GARDA	frana	3680
♂	25/5/1985	RIVA DEL GARDA	frana	3781
♂	22/1/1967	RIVA DEL GARDA	frana	3816
♂	30/1/1967	RIVA DEL GARDA	frana	3817
♂	13/8/1967	RIVA DEL GARDA	frana	3875
♂	27/10/1972	RIVA DEL GARDA	frana	4195
♂	21/11/1972	RIVA DEL GARDA	frana	4197
♂	1/5/1978	RIVA DEL GARDA	frana	4237
♂	25/8/1987	RIVA DEL GARDA	frana	4316
♂	25/11/1987	RIVA DEL GARDA	frana	4321
♂	24/2/1968	RIVA DEL GARDA	frana	4507
♂	18/7/1968	RIVA DEL GARDA	frana	4520
♂	5/5/1973	RIVA DEL GARDA	frana	4645
♂	28/1/1979	RIVA DEL GARDA	frana	4665
♂	25/1/1988	RIVA DEL GARDA	frana	4700
♂	2/5/1988	RIVA DEL GARDA	frana	4726
♂	18/6/1988	RIVA DEL GARDA	frana	4730
♂	3/4/1989	RIVA DEL GARDA	frana	4826
♂	4/4/1989	RIVA DEL GARDA	frana	4827
♂	4/4/1989	RIVA DEL GARDA	frana	4828
♂	23/11/1976	RIVA DEL GARDA	frana	4983
♂	11/9/1970	RIVA DEL GARDA	frana	5031
♂	30/11/1970	RIVA DEL GARDA	frana	5039
♂	1/1/1982	RIVA DEL GARDA	frana	5045
♂	18/3/1982	RIVA DEL GARDA	frana	5055
♂	22/8/1982	RIVA DEL GARDA	frana	5125
♂	24/6/1986	RIVA DEL GARDA	frana	5239
♂	14/7/1986	RIVA DEL GARDA	frana	5246
♂	21/11/1986	RIVA DEL GARDA	frana	5287
♂	24/12/1968	RIVA DEL GARDA	frana	5408
♂	1/1/1968	RIVA DEL GARDA	frana	5408
♂	14/11/1989	RIVA DEL GARDA	frana	5443
♂	9/3/1991	RIVA DEL GARDA	frana	5455
♂	28/10/1972	RIVA DEL GARDA	frana	5592
♂	28/10/1972	RIVA DEL GARDA	frana	5593
♂	3/9/1974	RIVA DEL GARDA	frana	5637
♂	23/7/1983	RIVA DEL GARDA	frana	5674
♂	11/11/1983	RIVA DEL GARDA	frana	5711
♂	21/12/1983	RIVA DEL GARDA	frana	5720
♂	24/4/1977	RIVA DEL GARDA	frana	5883
♂	8/1/1977	RIVA DEL GARDA	frana	5897
♂	15/1/1974	RIVA DEL GARDA	frana	6078
♂	18/1/1985	RIVA DEL GARDA	frana	6099
♂	18/7/2001	RIVA DEL GARDA	frana	6180
♂	9/6/1973	RIVA DEL GARDA	frana	6194
♂	19/9/1973	RIVA DEL GARDA	frana	6229
♂	14/4/1968	RIVA DEL GARDA	frana	6255
♂	15/4/1968	RIVA DEL GARDA	frana	6256
♂	3/6/1968	RIVA DEL GARDA	frana	6267

◀ 8/13 ▶

Vai

Risultati ricerca (618 eventi trovati)

	Data	Comuni	Tipo evento	Numero
♂♂	27/11/1968	RIVA DEL GARDA	frana	6290
♂♂	25/11/1990	RIVA DEL GARDA	frana	6391
♂♂	6/4/1992	RIVA DEL GARDA	frana	6532
♂♂	6/7/1992	RIVA DEL GARDA	frana	6541
♂♂	4/12/1992	RIVA DEL GARDA	frana	6622
♂♂	28/11/1995	RIVA DEL GARDA	frana	6666
♂♂	3/2/1998	RIVA DEL GARDA	frana	6709
♂♂	24/11/1996	RIVA DEL GARDA	frana	6825
♂♂	12/3/2000	RIVA DEL GARDA	frana	6839
♂♂	13/11/2000	RIVA DEL GARDA	frana	6916
♂♂	14/11/2000	RIVA DEL GARDA	frana	6919
♂♂	14/11/2000	RIVA DEL GARDA	frana	6960
♂♂	19/6/1991	RIVA DEL GARDA	frana	7013
♂♂	14/9/1994	RIVA DEL GARDA	frana	7132
♂♂	14/9/1994	RIVA DEL GARDA	frana	7133
♂♂	27/9/1994	RIVA DEL GARDA	frana	7135
♂♂	18/9/1994	RIVA DEL GARDA	frana	7136
♂♂	25/10/1994	RIVA DEL GARDA	frana	7141
♂♂	14/1/1969	RIVA DEL GARDA	frana	7196
♂♂	15/1/1969	RIVA DEL GARDA	frana	7197
♂♂	11/4/1961	RIVA DEL GARDA	frana	7270
♂♂	18/11/1961	RIVA DEL GARDA	frana	7309
♂♂	17/2/1967	RIVA DEL GARDA	frana	7372
♂♂	4/5/1965	RIVA DEL GARDA	frana	7454
♂♂	8/7/1965	RIVA DEL GARDA	frana	7477
♂♂	2/8/1965	RIVA DEL GARDA	frana	7482
♂♂	3/8/1965	RIVA DEL GARDA	frana	7483
♂♂	2/5/1993	RIVA DEL GARDA	frana	7523
♂♂	9/5/1993	RIVA DEL GARDA	frana	7524
♂♂	2/10/1993	RIVA DEL GARDA	frana	7705
♂♂	31/12/1963	RIVA DEL GARDA	frana	7743
♂♂	1/4/1964	RIVA DEL GARDA	frana	7756
♂♂	3/5/1963	RIVA DEL GARDA	frana	7757
♂♂	18/8/1964	RIVA DEL GARDA	frana	7773
♂♂	21/3/1962	RIVA DEL GARDA	frana	7786
♂♂	30/4/1964	RIVA DEL GARDA	frana	7805
♂♂	31/10/1964	RIVA DEL GARDA	frana	7884
♂♂	11/1/1966	RIVA DEL GARDA	frana	7961
♂♂	15/7/1966	RIVA DEL GARDA	frana	7962
♂♂	19/1/1966	RIVA DEL GARDA	frana	7990
♂♂	11/10/1987	RIVA DEL GARDA	frana	8022
♂♂	25/7/1968	RIVA DEL GARDA	frana	8162
♂♂	19/1/1963	RIVA DEL GARDA	frana	8179
♂♂	12/2/1963	RIVA DEL GARDA	frana	8180
♂♂	3/11/1963	RIVA DEL GARDA	frana	8208
♂♂	13/5/1985	RIVA DEL GARDA	frana	8240
♂♂	31/5/1995	RIVA DEL GARDA	frana	8241
♂♂	6/8/1995	RIVA DEL GARDA	frana	8246
♂♂	22/12/1996	RIVA DEL GARDA	frana	8219
♂♂	15/10/1960	RIVA DEL GARDA	frana	8290

◀ 9/13 ▶

Vai

Risultati ricerca (618 eventi trovati)

	Data	Comuni	Tipo evento	Numero
60	24/12/1965	RIVA DEL GARDA	frana	8302
60	//1976	RIVA DEL GARDA	frana	11633
60	11/8/2002	RIVA DEL GARDA	frana	12033
60	25/11/2002	RIVA DEL GARDA	frana	12251
60	//1984	RIVA DEL GARDA	frana	12813
60	//1852	RIVA DEL GARDA	frana	12922
60	//1905	RIVA DEL GARDA	frana	15394
60	26/9/1942	RIVA DEL GARDA	frana	18196
60	4/11/1966	RIVA DEL GARDA	frana	18197
60	4/11/1966	RIVA DEL GARDA	frana	18502
60	4/11/1966	RIVA DEL GARDA	frana	18503
60	11/1/2000	RIVA DEL GARDA	frana	19102
60	//	RIVA DEL GARDA	frana	20278
60	//	RIVA DEL GARDA	frana	20279
60	//	RIVA DEL GARDA	frana	20280
60	//	RIVA DEL GARDA	frana	20282
60	//	RIVA DEL GARDA	frana	20283
60	//	RIVA DEL GARDA	frana	20284
60	//	RIVA DEL GARDA	frana	20285
60	//	RIVA DEL GARDA	frana	20286
60	//	RIVA DEL GARDA	frana	20287
60	//	RIVA DEL GARDA	frana	20288
60	//	RIVA DEL GARDA	frana	20289
60	//1368	RIVA DEL GARDA	frana	20290
60	//1977	RIVA DEL GARDA	frana	20345
60	//	RIVA DEL GARDA	frana	20395
60	//1985	RIVA DEL GARDA	frana	20396
60	24/11/1988	RIVA DEL GARDA	frana	20397
60	21/3/1983	RIVA DEL GARDA	frana	20402
60	//	RIVA DEL GARDA	frana	20405
60	//	RIVA DEL GARDA	frana	20409
60	//	RIVA DEL GARDA	frana	20410
60	6/4/1992	RIVA DEL GARDA	frana	20412
60	10/4/1987	RIVA DEL GARDA	frana	20413
60	10/10/2000	RIVA DEL GARDA	frana	20473
60	4/5/2002	RIVA DEL GARDA	frana	20474
60	4/5/2002	RIVA DEL GARDA	frana	20475
60	//1993	RIVA DEL GARDA	frana	22857
60	//1997	RIVA DEL GARDA	frana	22858
60	19/1994	RIVA DEL GARDA	frana	22869
60	//	RIVA DEL GARDA	frana	22895
60	18/1997	RIVA DEL GARDA	frana	23421
60	14/5/1998	RIVA DEL GARDA	frana	23489
60	8/3/1991	RIVA DEL GARDA	frana	23562
60	14/9/1976	RIVA DEL GARDA	frana	23572
60	22/8/1970	RIVA DEL GARDA	frana	23578
60	21/11/1970	RIVA DEL GARDA	frana	23579
60	16/4/1962	RIVA DEL GARDA	frana	23586
60	24/11/1950	RIVA DEL GARDA	frana	23608
60	10/9/1934	RIVA DEL GARDA	frana	23620

◀ 10/13 ▶

Vai

Risultati ricerca (618 eventi trovati)

	Data	Comuni	Tipo evento	Numero
60	4/3/1929	RIVA DEL GARDA	frana	23632
60	28/1/1929	RIVA DEL GARDA	frana	23634
60	27/8/1928	RIVA DEL GARDA	frana	23637
60	2/6/1927	RIVA DEL GARDA	frana	23642
60	1/5/2004	RIVA DEL GARDA	frana	23677
60	26/8/2004	RIVA DEL GARDA	frana	23801
60	19/10/2004	RIVA DEL GARDA	frana	23897
60	3/12/2005	RIVA DEL GARDA	frana	24113
60	5/3/2004	RIVA DEL GARDA	frana	24128
60	16/5/2004	RIVA DEL GARDA	frana	24144
60	2/10/1993	RIVA DEL GARDA	frana	24621
60	5/7/1992	RIVA DEL GARDA	frana	24631
60	25/10/1980	RIVA DEL GARDA, TENNO	frana	4135
60	22/12/1986	RIVA DEL GARDA, TENNO	frana	5294
60	1/1969	RIVA DEL GARDA, TENNO	frana	13431
60	8/4/2005	RIVA DEL GARDA, TENNO	frana	23939
60	18/8/1986	ARCO, NAGO-TORBOLE, RIVA DEL GARDA	forte vento	5250
60	13/11/2004	NAGO-TORBOLE, RIVA DEL GARDA	forte vento	23851
60	21/11/1928	RIVA DEL GARDA	forte vento	142
60	5/8/1937	RIVA DEL GARDA	forte vento	388
60	16/9/1960	RIVA DEL GARDA	forte vento	1452
60	8/1/1965	RIVA DEL GARDA	forte vento	1802
60	7/5/1968	RIVA DEL GARDA	forte vento	2138
60	13/5/1946	RIVA DEL GARDA	forte vento	2154
60	10/8/1948	RIVA DEL GARDA	forte vento	2176
60	23/6/1951	RIVA DEL GARDA	forte vento	2266
60	21/11/1951	RIVA DEL GARDA	forte vento	2360
60	19/2/1955	RIVA DEL GARDA	forte vento	2410
60	19/7/1955	RIVA DEL GARDA	forte vento	2436
60	12/9/1952	RIVA DEL GARDA	forte vento	2672
60	14/5/1957	RIVA DEL GARDA	forte vento	3099
60	14/9/1957	RIVA DEL GARDA	forte vento	3111
60	2/10/1957	RIVA DEL GARDA	forte vento	3113
60	19/11/1971	RIVA DEL GARDA	forte vento	3483
60	18/10/1958	RIVA DEL GARDA	forte vento	3843
60	19/5/1965	RIVA DEL GARDA	forte vento	3779
60	4/7/1965	RIVA DEL GARDA	forte vento	3805
60	7/3/1973	RIVA DEL GARDA	forte vento	4612
60	10/7/1989	RIVA DEL GARDA	forte vento	4928
60	10/7/1989	RIVA DEL GARDA	forte vento	4927
60	28/4/1982	RIVA DEL GARDA	forte vento	5089
60	8/8/1986	RIVA DEL GARDA	forte vento	5257
60	16/4/1974	RIVA DEL GARDA	forte vento	5610
60	2/10/2001	RIVA DEL GARDA	forte vento	8190
60	3/8/1994	RIVA DEL GARDA	forte vento	7118
60	22/5/1971	RIVA DEL GARDA	forte vento	7223
60	18/8/1964	RIVA DEL GARDA	forte vento	7772
60	29/1/1999	RIVA DEL GARDA	forte vento	7907
60	5/11/1950	RIVA DEL GARDA	forte vento	8103
60	2/8/1968	RIVA DEL GARDA	forte vento	8154

◀ 11/13 ▶

Vai

Risultati ricerca (618 eventi trovati)

	Data	Comuni	Tipo evento	Numero
60	27/3/1995	RIVA DEL GARDA	forte vento	8231
60	30/3/1995	RIVA DEL GARDA	forte vento	8235
60	16/11/2002	RIVA DEL GARDA	forte vento	12003
60	13/11/2004	RIVA DEL GARDA	forte vento	23853
60	21/8/2004	RIVA DEL GARDA	forte vento	23991
60	25/8/2005	RIVA DEL GARDA	forte vento	24063
60	15/4/1968	ARCO, RIVA DEL GARDA	alluvione	6258
60	18/11/1968	ARCO, RIVA DEL GARDA	alluvione	6288
60	18/11/1940	RIVA DEL GARDA	alluvione	474
60	1/10/1952	RIVA DEL GARDA	alluvione	633
60	1/1908	RIVA DEL GARDA	alluvione	1272
60	17/11/2000	RIVA DEL GARDA	alluvione	1273
60	8/11/1951	RIVA DEL GARDA	alluvione	1274
60	9/11/1951	RIVA DEL GARDA	alluvione	1275
60	11/11/1951	RIVA DEL GARDA	alluvione	1324
60	12/11/1951	RIVA DEL GARDA	alluvione	1325
60	23/6/1951	RIVA DEL GARDA	alluvione	2269
60	8/8/1951	RIVA DEL GARDA	alluvione	2286
60	8/11/1951	RIVA DEL GARDA	alluvione	2299
60	16/5/1926	RIVA DEL GARDA	alluvione	2585
60	28/10/1960	RIVA DEL GARDA	alluvione	3257
60	5/11/1960	RIVA DEL GARDA	alluvione	3261
60	21/9/1979	RIVA DEL GARDA	alluvione	4014
60	21/9/1979	RIVA DEL GARDA	alluvione	4015
60	2/7/1987	RIVA DEL GARDA	alluvione	4335
60	14/10/1988	RIVA DEL GARDA	alluvione	4779
60	8/11/1982	RIVA DEL GARDA	alluvione	5082
60	23/8/1969	RIVA DEL GARDA	alluvione	5434
60	14/7/1991	RIVA DEL GARDA	alluvione	5480
60	23/8/1977	RIVA DEL GARDA	alluvione	6187
60	5/10/1992	RIVA DEL GARDA	alluvione	6588
60	12/11/886	RIVA DEL GARDA	alluvione	12926
60	17/9/1882	RIVA DEL GARDA	alluvione	12936
60	1/1987	RIVA DEL GARDA	alluvione	15650
60	19/8/1871	RIVA DEL GARDA	alluvione	15835
60	19/8/1871	RIVA DEL GARDA	alluvione	15836
60	1/1872	RIVA DEL GARDA	alluvione	15837
60	1/1872	RIVA DEL GARDA	alluvione	15838
60	16/5/1926	RIVA DEL GARDA	alluvione	15839
60	1/1946	RIVA DEL GARDA	alluvione	15841
60	13/9/1976	RIVA DEL GARDA	alluvione	15842
60	1/1	RIVA DEL GARDA	alluvione	15848
60	10/11/1906	RIVA DEL GARDA	alluvione	17584
60	4/11/1966	RIVA DEL GARDA	alluvione	18198
60	4/11/1966	RIVA DEL GARDA	alluvione	18199
60	4/11/1966	RIVA DEL GARDA	alluvione	18200
60	4/11/1966	RIVA DEL GARDA	alluvione	18504
60	4/11/1966	RIVA DEL GARDA	alluvione	18505
60	4/11/1966	RIVA DEL GARDA	alluvione	18506
60	1/1829	RIVA DEL GARDA	alluvione	18511

◀ 12/13 ▶

Vai

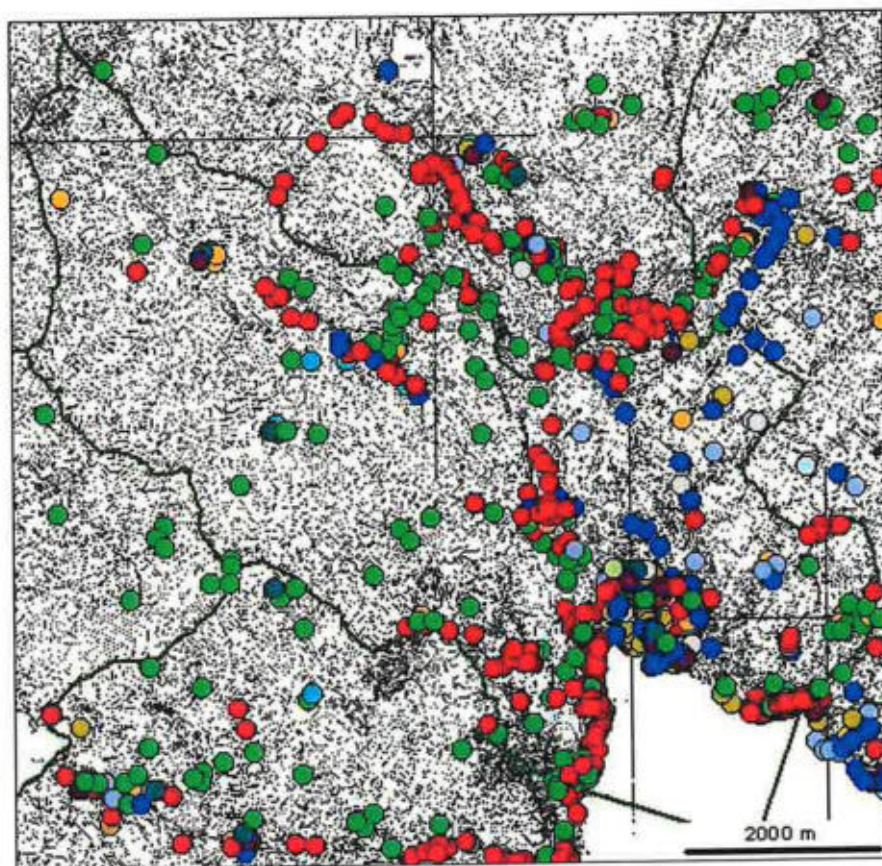
Risultati ricerca (618 eventi trovati)

	Data	Comuni	Tipo evento	Numero
66	1856	RIVA DEL GARDA	alluvione	18512
66	1868	RIVA DEL GARDA	alluvione	18513
66	1810	RIVA DEL GARDA	alluvione	18514
66	23/11/1926	RIVA DEL GARDA	alluvione	19323
66	24/5/1819	RIVA DEL GARDA	alluvione	23330
66	18/9/1988	RIVA DEL GARDA	alluvione	23337
66	27/5/1925	RIVA DEL GARDA	alluvione	23353
66	15/11/1996	RIVA DEL GARDA	alluvione	23417
66	1/11/2004	RIVA DEL GARDA	alluvione	24013
66	8/8/1951	RIVA DEL GARDA	allagamento	1224
66	18/9/1960	RIVA DEL GARDA	allagamento	1461
66	20/8/1982	RIVA DEL GARDA	allagamento	5078
66	20/8/1982	RIVA DEL GARDA	allagamento	5079
66	26/5/1977	RIVA DEL GARDA	allagamento	5885
66	27/6/1987	RIVA DEL GARDA	allagamento	6887
66	21/11/2000	RIVA DEL GARDA	allagamento	6937
66	18/8/1964	RIVA DEL GARDA	allagamento	774
66	30/7/1959	RIVA DEL GARDA	allagamento	8084

◀ 13/13 ▶

Vai

RIVA1



Eventi

	allagamento
	alluvione
	bufera di neve
	caduta meteoriti
	forte vento
	frana
	fulmine
	gelate
	grandinata
	Incendio
	boschivo
	nevicata
	nubifragio
	siccità
	sprofondamenti
	tromba d'aria
	valanga

**Riquadri che segnalano eventi non localizzabili ma
attribuibili al comune**



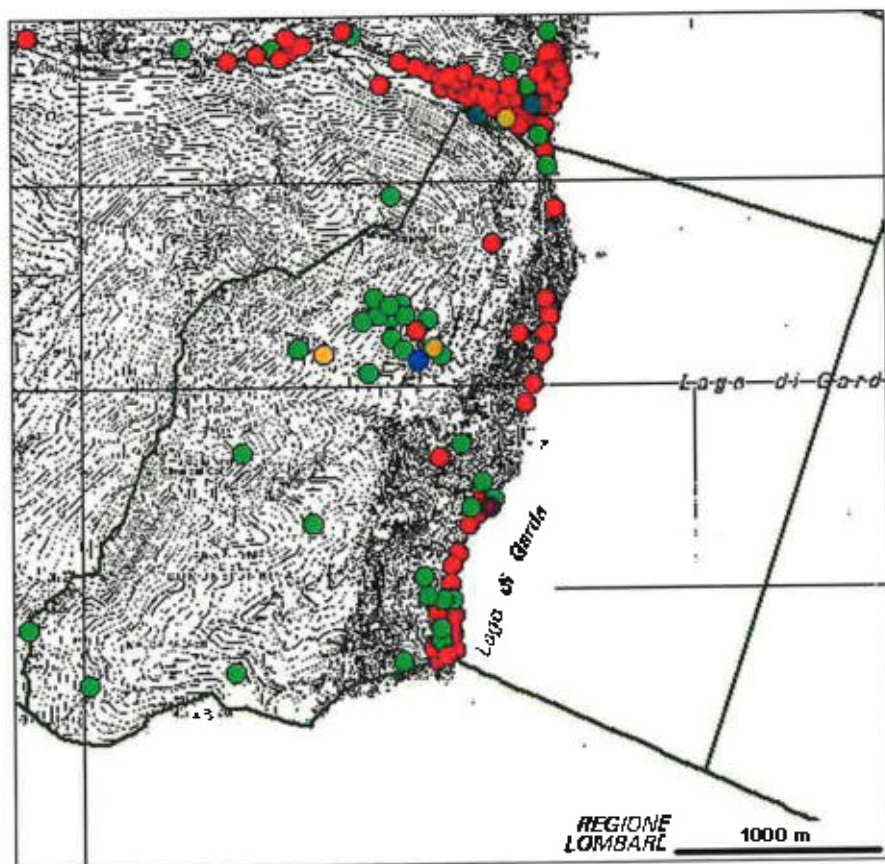
Confini comunali



CTP 1:25.000



riva2



Eventi

○	allagamento
●	alluvione
●	bufera di neve
○	caduta meteoriti
●	forte vento
●	frana
●	fulmine
○	gelate
●	grandinata
●	incendio
●	boschivo
●	nevicata
●	nubifragio
●	siccità
○	sprofondamenti
○	tromba d'aria
●	valanga

**Riquadri che segnalano eventi non localizzabili ma
attribuibili al comune**



Confini comunali



CTP 1:25.000



Comune di RIVA DEL GARDA

Provincia Autonoma di Trento

PIANO DI PROTEZIONE CIVILE COMUNALE

SEZIONE 1

SCHEDA IG14

AMBITI

Comune di Riva del Garda

Copia conforme all'originale in carta
semplice ad uso amministrativo.

9 GEN. 2015 Il Segretario Generale

COMUNE DI RIVA DEL GARDA

Approvato con deliberazione del Consiglio Comunale
del 18 DIC. 2014 239

IL PRESIDENTE

f.to dott. Massimo Accorsi

IL SEGRETARIO GENERALE

f.to dott.ssa Lorenza Maresco

ordinato per ambiti_alfabetico vie

AMBITO	NOME VIA	
1	GIARDINI DI SAN NICOLÒ	
1	LUNGOLAGO DEI PINI	
1	LUNGOLAGO DEI SABBIONI	
1	PORTO SAN NICOLÒ	
1	STRADA DELLA CIPRIANA	
1	V.LE ROVERETO	
1	VIA ANGELO CONFALONIERI	
1	VIA BELLUNO	
1	VIA BRIONE	
1	VIA CRISTOPH HARTUNG VON HARTUNGEN	
1	VIA FILANDA	
1	VIA FRANZ KAFKA	
1	VIA GALANZANA	
1	VIA GORIZIA	
1	VIA HEINRICH E THOMAS MANN	
1	VIA LONGA	
1	VIA MASO BELLI	
1	VIA MONTE BRIONE	
1	VIA PADOVA	
1	VIA RAINER MARIA RILKE	
1	VIA RESTEL DE FER	
1	VIA ROVIGO	
1	VIA S. ALESSANDRO	
1	VIA SISTO MAZZOLDI	
1	VIA TENENTE LIVIO MIORELLI	
1	VIA TREVISO	
1	VIA UDINE	
1	VIA VICENZA	
2	GALLERIA S. GIUSEPPE	
2	GIARDINI DI PORTA ORIENTALE	
2	GIARDINO GIUSEPPE VERDI	
2	LARGO BENSHEIM	
2	LARGO GUGLIELMO MARCONI	
2	LARGO MEDAGLIE D'ORO AL VALOR MILITARE	
2	LOC. S. GIACOMO	
2	LOC. S. MARIA MADDALENA	
2	LUNGOLAGO DI PUNTA LIDO	
2	LUNGOLAGO GABRIELE D'ANNUNZIO	
2	LUNGOLAGO MARINAI D'ITALIA	
2	P.ZA CATENA	
2	P.ZA CAVOUR	
2	P.ZA CESARE BATTISTI	
2	P.ZA DELLA COSTITUZIONE	
2	P.ZA DELLE ERBE	
2	P.ZA GIUSEPPE GARIBALDI	
2	P.ZA TRE NOVEMBRE	
2	PARCO DEI NONNI	
2	PARCO DELL'ORA	
2	PARCO DELLA LIBERTÀ	
2	PARCO DELLA ROCCA	
2	PIAZZETTA GIUSEPPE CRAFFONARA	
2	PIAZZETTA S. ROCCO	
2	SENTIERO DEL PONALE	
2	SOTTOPORTICO DEL MAROCCO	
2	V.LE ANTONIO ROSMINI	
2	V.LE BEATO RICCAMBONI	
2	V.LE BRUNO GALAS	

ordinato per ambiti_alfabetico vie

AMBITO	NOME VIA	
2	V.LE CARLO ANTONIO PILATI	
2	V.LE CLEMENTINO VANNETTI	
2	V.LE CRISTOFORO MADRUZZO	
2	V.LE DAMIANO CHIESA	
2	V.LE DANTE ALIGHIERI	
2	V.LE DEI TIGLI	
2	V.LE DELLA LIBERAZIONE	
2	V.LE DI SAN FRANCESCO	
2	V.LE FABIO FILZI	
2	V.LE FEDERICO GUELLA	
2	V.LE FRANCESCA ALBERTI LUTTI	
2	V.LE GIANCARLO MARONI	
2	V.LE GIOSUE' CARDUCCI	
2	V.LE GIOVANNI PRATI	
2	V.LE GIULIO CESARE SCALIGERO	
2	V.LE GIUSEPPE CANELLA	
2	V.LE LUIGI ANTONIO BARUFFALDI	
2	V.LE MARTIRI XXVIII GIUGNO	
2	V.LE NINO PERNICI	
2	V.LE ROMA	
2	V.LE ROVERETO	
2	VIA AL BASTIONE	
2	VIA AL BOSCHETTO	
2	VIA ANDREA MAFFEI	
2	VIA ANTONIO GAZZOLETTI	
2	VIA ARDARO	
2	VIA ARMANDO DIAZ	
2	VIA CERERE	
2	VIA CONCORDIA	
2	VIA DEI DISCIPLINI	
2	VIA DEI FABBRI	
2	VIA DEI MOLINI	
2	VIA DEL CORVO	
2	VIA DEL FAGGIO	
2	VIA DEL FERRO	
2	VIA DEL MAROCCO	
2	VIA DELL'USIGNOLO	
2	VIA DELLA LUCERTOLA	
2	VIA DON PIETRO PORTA	
2	VIA FIUME	
2	VIA FLORIDA	
2	VIA FRIEDRICH NIETZSCHE	
2	VIA GARGNANO	
2	VIA GIACOMO CIS	
2	VIA GIOVANNI LIPELLA	
2	VIA GIOVANNI PASCOLI	
2	VIA GIUSEPPE MAZZINI	
2	VIA HANS VON LIETZMANN	
2	VIA HERMANN SUDERMANN	
2	VIA LAVINO	
2	VIA LUIGI NEGRELLI	
2	VIA LUIGI STORCH	
2	VIA MONTANARA	
2	VIA MONTE ENGLO	
2	VIA MONTE ORO	
2	VIA S. ANNA	
2	VIA S. MARIA	
2	VIC. DEL TORCHIO	

ordinato per ambiti_alfabetico vie

AMBITO	NOME VIA	
2	VIC. DELL'AUSTRO	
2	VIC. DELLA PASSERA	
2	VIC. DELLA TALPA	
2	VIC. DELLO STENTO	
2	VIC. FRA BONVICINO DA BRESCIA	
3	GALLERIA DELLA MIMOSA	
3	LARGO CADUTI DELLE FOIBE	
3	LARGO DEI MILLE	
3	LOC. ALBOLETTA	
3	LOC. ISCHIA	
3	P.ZA DELLA MIMOSA	
3	P.ZA MARIA CONTINI	
3	PARCO DELLA PACE	
3	V.LE DEGLI OLEANDRI	
3	V.LE DON BOSCO	
3	V.LE GIOVANNI SEGANTINI	
3	V.LE I MAGGIO	
3	V.LE TRENTO	
3	V.LE TRIESTE	
3	V.LE UMBERTO CATTONI	
3	VIA ALFONSINA GONZAGA	
3	VIA ANTONIO ABONDIO	
3	VIA ARCHIMEDE MARTINI	
3	VIA BALTERA	
3	VIA CELESTINO ECCHER	
3	VIA DEL MASETTO	
3	VIA DELL'ALBOLA	
3	VIA DELLE GINESTRE	
3	VIA DI SAN CASSIANO	
3	VIA EDOARDO MODL	
3	VIA FONTANELLA	
3	VIA GRAZIA DELEDDA	
3	VIA GREZ	
3	VIA ISONZO	
3	VIA ITALO MARCHI	
3	VIA LUIGI PIGARELLI	
3	VIA MARIA MONTESSORI	
3	VIA MARIA TERESA D'AUSTRIA	
3	VIA MONTE MISONE	
3	VIA PIAVE	
3	VIA POLA	
3	VIA RICCARDO ZANDONAI	
3	VIA SAN SEBASTIANO	
3	VIA VIRGILIO	
3	VIA ZARA	
4	LOC. DEVA	
4	LOC. DOM	
4	LOC. GAVAZZO	
4	LOC. RONCAGLIE	
4	P.ZA DELLA CHIESA	
4	RIIONE EUROPA	
4	STRADA "DE BASS"	
4	VIA BALLINO	
4	VIA DEI FERRARI	
4	VIA DELLA CHIESA VECCHIA	
4	VIA DELLA SEGA	

ordinato per ambiti_alfabetico vie

AMBITO	NOME VIA	
4	VIA DELLE CARTIERE	
4	VIA FORNASETTA	
4	VIA GIACOMO BOZZONI	
4	VIA MARONE	
4	VIA MAZZANO	
4	VIA NUOVA	
4	VIA PERNONE	
4	VIA SILVIO ZANIBONI	
4	VIA VARONCELLO	
4	VIA VENEZIA	
5	LOC. BASONE	
5	LOC. CEOLE	
5	LOC. FANGOLINO	
5	LOC. PASINA	
5	LOC. S. NAZZARO	
5	LOC. S. TOMASO	
5	VIA GIACOMO BRESADOLA	
5	VIA IPPOLITO PEDERZOLLI	
5	VIA MAZZANO	
5	VIA S. ANDREA	
6	LOC. BERNINI	
6	LOC. BOLOGNI	
6	LOC. CAZZOLLI	
6	LOC. VILLAGGIO	
6	LOC. ZUMIANI	
6	STRADA DELLA LUNA	
6	VIA DOMENICO DEGASPERI	
6	VIA PER PICHEA	
7	LOC. FACCHINI	
7	LOC. LAVARONI	
7	LOC. MALACARNE	
7	LOC. PARISI	
7	LOC. RIGHI	
7	LOC. ZUCCHETTI	
8	LOC. PREGASINA	nord
9	LOC. PREGASINA	sud
10	LOC. GOLA	



ordinato per vie

NOME VIA		AMBITO
GALLERIA DELLA MIMOSA		3
GALLERIA S. GIUSEPPE		2
GIARDINI DI PORTA ORIENTALE		2
GIARDINI DI SAN NICOLO		1
GIARDINO GIUSEPPE VERDI		2
LARGO BENSHEIM		2
LARGO CADUTI DELLE FOIBE		3
LARGO DEI MILLE		3
LARGO GUGLIELMO MARCONI		2
LARGO MEDAGLIE D'ORO AL VALOR MILITARE		2
LOC. ALBOLETTA		3
LOC. BASONE		5
LOC. BERNINI		6
LOC. BOLOGNI		6
LOC. CAZZOLLI		6
LOC. CEOLE		5
LOC. DEVA		4
LOC. DOM		4
LOC. FACCHINI		7
LOC. FANGOLINO		5
LOC. GAVAZZO		4
LOC. GOLA		10
LOC. ISCHIA		3
LOC. LAVARONI		7
LOC. MALACARNE		7
LOC. PARISI		7
LOC. PASINA		5
LOC. PREGASINA	nord	8
LOC. PREGASINA	sud	9
LOC. RIGHI		7
LOC. RONCAGLIE		4
LOC. S. GIACOMO		2
LOC. S. MARIA MADDALENA		2
LOC. S. NAZZARO		5
LOC. S. TOMASO		5
LOC. VILLAGGIO		6
LOC. ZUCCHETTI		7
LOC. ZUMIANI		6
LUNGOLAGO DEI PINI		1
LUNGOLAGO DEI SABBIONI		1
LUNGOLAGO DI PUNTA LIDO		2
LUNGOLAGO GABRIELE D'ANNUNZIO		2
LUNGOLAGO MARINAI D'ITALIA		2
P.ZA CATENA		2
P.ZA CAVOUR		2
P.ZA CESARE BATTISTI		2
P.ZA DELLA CHIESA		4
P.ZA DELLA COSTITUZIONE		2
P.ZA DELLA MIMOSA		3
P.ZA DELLE ERBE		2
P.ZA GIUSEPPE GARIBALDI		2
P.ZA MARIA CONTINI		3
P.ZA TRE NOVEMBRE		2
PARCO DEI NONNI		2
PARCO DELL'ORA		2
PARCO DELLA LIBERTA		2
PARCO DELLA PACE		3
PARCO DELLA ROCCA		2

ordinato per via

NOME VIA	AMBITO
PIAZZETTA GIUSEPPE CRAFFONARA	2
PIAZZETTA S. ROCCO	2
PORTO SAN NICOLO'	1
RIONE EUROPA	4
SENTIERO DEL PONALE	2
SOTTOPORTICO DEL MAROCCO	2
STRADA "DE BASS"	4
STRADA DELLA CIPRIANA	1
STRADA DELLA LUNA	6
V.LE ANTONIO ROSMINI	2
V.LE BEATO RICCAMBONI	2
V.LE BRUNO GALAS	2
V.LE CARLO ANTONIO PILATI	2
V.LE CLEMENTINO VANNETTI	2
V.LE CRISTOFORO MADRUZZO	2
V.LE DAMIANO CHIESA	2
V.LE DANTE ALIGHIERI	2
V.LE DEGLI OLEANDRI	3
V.LE DEI TIGLI	2
V.LE DELLA LIBERAZIONE	2
V.LE DI SAN FRANCESCO	2
V.LE DON BOSCO	3
V.LE FABIO FILZI	2
V.LE FEDERICO GUELLA	2
V.LE FRANCESCA ALBERTI LUTTI	2
V.LE GIANCARLO MARONI	2
V.LE GIOSUE' CARDUCCI	2
V.LE GIOVANNI PRATI	2
V.LE GIOVANNI SEGANTINI	3
V.LE GIULIO CESARE SCALIGERO	2
V.LE GIUSEPPE CANELLA	2
V.LE I MAGGIO	3
V.LE LUIGI ANTONIO BARUFFALDI	2
V.LE MARTIRI XXVIII GIUGNO	2
V.LE NINO PERNICI	2
V.LE ROMA	2
V.LE ROVERETO	1
V.LE ROVERETO	2
V.LE TRENTO	3
V.LE TRIESTE	3
V.LE UMBERTO CATTONI	3
VIA AL BASTIONE	2
VIA AL BOSCHETTO	2
VIA ALFONSINA GONZAGA	3
VIA ANDREA MAFFEI	2
VIA ANGELO CONFALONIERI	1
VIA ANTONIO ABONDIO	3
VIA ANTONIO GAZZOLETTI	2
VIA ARCHIMEDE MARTINI	3
VIA ARDARO	2
VIA ARMANDO DIAZ	2
VIA BALLINO	4
VIA BALTERA	3
VIA BELLUNO	1
VIA BRIONE	1
VIA CELESTINO ECCHER	3
VIA CERERE	2
VIA CONCORDIA	2



ordinato per vie

NOME VIA	AMBITO
VIA CRISTOPH HARTUNG VON HARTUNGEN	1
VIA DEI DISCIPLINI	2
VIA DEI FABBRI	2
VIA DEI FERRARI	4
VIA DEI MOLINI	2
VIA DEL CORVO	2
VIA DEL FAGGIO	2
VIA DEL FERRO	2
VIA DEL MAROCCO	2
VIA DEL MASETTO	3
VIA DELL'ALBOLA	3
VIA DELL'USIGNOLO	2
VIA DELLA CHIESA VECCHIA	4
VIA DELLA LUCERTOLA	2
VIA DELLA SEGA	4
VIA DELLE CARTIERE	4
VIA DELLE GINESTRE	3
VIA DI SAN CASSIANO	3
VIA DOMENICO DEGASPERI	6
VIA DON PIETRO PORTA	2
VIA EDOARDO MODL	3
VIA FILANDA	1
VIA FIUME	2
VIA FLORIDA	2
VIA FONTANELLA	3
VIA FORNASETTA	4
VIA FRANZ KAFKA	1
VIA FRIEDRICH NIETZSCHE	2
VIA GALANZANA	1
VIA GARGNANO	2
VIA GIACOMO BOZZONI	4
VIA GIACOMO BRESADOLA	5
VIA GIACOMO CIS	2
VIA GIOVANNI LIPELLA	2
VIA GIOVANNI PASCOLI	2
VIA GIUSEPPE MAZZINI	2
VIA GORIZIA	1
VIA GRAZIA DELEDDA	3
VIA GREZ	3
VIA HANS VON LIETZMANN	2
VIA HEINRICH E THOMAS MANN	1
VIA HERMANN SUDERMANN	2
VIA IPPOLITO PEDERZOLLI	5
VIA ISONZO	3
VIA ITALO MARCHI	3
VIA LAVINO	2
VIA LONGA	1
VIA LUIGI NEGRELLI	2
VIA LUIGI PIGARELLI	3
VIA LUIGI STORCH	2
VIA MARIA MONTESSORI	3
VIA MARIA TERESA D'AUSTRIA	3
VIA MARONE	4
VIA MASO BELLÌ	1
VIA MAZZANO	4
VIA MAZZANO	5
VIA MONTANARA	2
VIA MONTE BRIONE	1

ordinato per via

NOME VIA	AMBITO
VIA MONTE ENGLO	2
VIA MONTE MISONE	3
VIA MONTE ORO	2
VIA NUOVA	4
VIA PADOVA	1
VIA PER PICHEA	6
VIA PERNONE	4
VIA PIAVE	3
VIA POLA	3
VIA RAINER MARIA RILKE	1
VIA RESTEL DE FER	1
VIA RICCARDO ZANDONAI	3
VIA ROVIGO	1
VIA S. ALESSANDRO	1
VIA S. ANDREA	5
VIA S. ANNA	2
VIA S. MARIA	2
VIA SAN SEBASTIANO	3
VIA SILVIO ZANIBONI	4
VIA SISTO MAZZOLDI	1
VIA TENENTE LIVIO MIORELLI	1
VIA TREVISO	1
VIA UDINE	1
VIA VARONCELLO	4
VIA VENEZIA	4
VIA VICENZA	1
VIA VIRGILIO	3
VIA ZARA	3
VIC. DEL TORCHIO	2
VIC. DELL'AUSTRO	2
VIC. DELLA PASSERA	2
VIC. DELLA TALPA	2
VIC. DELLO STENTO	2
VIC. FRA BONVICINO DA BRESCIA	2