



Comune di RIVA DEL GARDA

Provincia Autonoma di Trento

PIANO DI PROTEZIONE CIVILE COMUNALE

SEZIONE 3

AGGIORNAMENTO DICEMBRE 2025



SEZIONE 3


RISORSE DISPONIBILI

SCHEDA EDIFICI, AREE ED UTENZE PRIVILEGIATE

SOTTOSCHEDE da EA 1 a EA 9

SCHEDA MEZZI, ATTREZZATURE, MATERIALI ed UNITÁ DI SERVIZI

SOTTOSCHEDE da MM 1 a MM 4



EDIFICI, AREE ed UTENZE PRIVILEGIATE

SOTTOSCHEDE da EA1 a EA9

SOTTOSCHEDA EA 1 Aree di attesa

SOTTOSCHEDA EA 2 Luoghi di ricovero, Posto Medico Avanzato, Ambulatorio

SOTTOSCHEDA EA 3 Centri di prima accoglienza e di smistamento.

SOTTOSCHEDA EA 4 Aree aperte di accoglienza

SOTTOSCHEDA EA 5 piazzole elicotteri – sito stoccaggio rifiuti

SOTTOSCHEDA EA 6 Aree parcheggio e magazzino

SOTTOSCHEDA EA 7 Aree di accoglienza volontari e personale

SOTTOSCHEDA EA 8 Utenze privilegiate

SOTTOSCHEDA EA 9 chiusure traffici

SOTTOSCHEDA EA 10 - Ponti su corsi d'acqua/sovrappassi stradali
Aggiunta dicitura in data dicembre 2025



SOTTOSCHEDA EA 1

Versione novembre 2017

Aree di attesa

Sono i luoghi, accessibili e sicuri, in cui il PPCC indica di raccogliere la popolazione, specie se bisognosa di un trasporto; lo stesso avverrà verso il più vicino centro di prima accoglienza e di smistamento o direttamente ai luoghi di ricovero qualora già individuati.

AMBITO 1 – SAN ALESSANDRO/RIVA EST -

AMBITO 2 – RIVA CENTRO -

AMBITO 3 – RIONE DUE GIUGNO – RIONE DE GASPERI -

AMBITO 4 – VARONE -

AMBITO 5 – SAN TOMASO - CEOLE -

AMBITO 6 – CAMPI CENTRO -

AMBITO 7– CAMPI FRAZIONE -


AMBITO 8 – PREGASINA NORD -

AMBITO 9 – PREGASINA SUD -

AMBITO 10 – LOC. GOLA -



AMBITO 1 – SAN ALESSANDRO/RIVA EST -

SITI IN TAVOLA IG12 - TAV PR24	Note/caratteristiche
Area di attesa Ambito 1 – S. Alessandro/Riva est – parcheggio porto S. Nicolò	
	
Area di attesa P07	Spazio pubblico – viale Rovereto

SITI IN TAVOLA IG12 - TAV PR24	Note/caratteristiche
Area di attesa Ambito 1 – S. Alessandro/Riva est – campetto calcio a 5 via Brione	
	
Area di attesa P08	Spazio pubblico – via Brione




SITI IN TAVOLA IG12 - TAV PR20	Note/caratteristiche
<p>Area di attesa Ambito 1 – S. Alessandro/Riva est –piazzale chiesa via Filanda</p>	
<div data-bbox="445 421 1235 1010" data-label="Image"> </div> <p data-bbox="105 994 429 1016">(Immagine 2014 @ Google maps)</p>	
<p>Area di attesa P12</p>	<p>Spazio privato – via Filanda</p>


SITI IN TAVOLA IG12 - TAV PR17	Note/caratteristiche
<p>Area di attesa Ambito 1 – S. Alessandro/Riva est –piazza della Chiesa – via Miorelli</p>	
<div data-bbox="445 1377 1235 1966" data-label="Image"> </div> <p data-bbox="105 1951 429 1973">(Immagine 2014 @ Google maps)</p>	
<p>Area di attesa P15</p>	<p>Spazio pubblico – via Tenente Miorelli</p>






AMBITO 2 – RIVA CENTRO -


SITI IN TAVOLA IG12 - TAV PR14 -	Note/caratteristiche
Area di attesa Ambito 2 – Riva centro – piazzale AGS commerciale	
	
<small>(Immagine 2014 @ Google maps)</small>	
Area di attesa P49	Proprietà privata - via Ardaro -

SITI IN TAVOLA IG12 - TAV PR15 -	Note/caratteristiche
Area di attesa Ambito 2 – Riva centro – parcheggio ex ECA	
	
Area di attesa P51	Spazio pubblico




SITI IN TAVOLA IG12 - TAV PR15 -	Note/caratteristiche
<p>Area di attesa Ambito 2 – Riva centro – oratorio</p>	<p>In caso di terremoto utilizzare il solo piazzale esterno – campo da calcio realizzato sopra parcheggio interrato utilizzare solo il piazzale</p>
	
<p>Area di attesa P52</p>	<p>Spazio privato accesso viale dei Tigli</p>
SITI IN TAVOLA IG12 - TAV PR19 -	Note/caratteristiche
<p>Area di attesa Ambito 2 – Riva centro – parco dei nonni</p>	
	
<p>Area di attesa P58</p>	<p>Spazio pubblico – L.go Marconi</p>




SITI IN TAVOLA IG12 - TAV PR18 -	Note/caratteristiche
Area di attesa Ambito 2 – Riva centro – piazza Catena	Da non utilizzare in caso di esondazione del lago
	
Area di attesa P62	Spazio pubblico


SITI IN TAVOLA IG12 - TAV PR19-	Note/caratteristiche
Area di attesa Ambito 2 – Riva centro – piazza Garibaldi	
	
Area di attesa P63	Spazio pubblico



SITI IN TAVOLA IG12 - TAV PR19-	Note/caratteristiche
Area di attesa Ambito 2 – Riva centro – parcheggio Giardini Porta Orientale	
	
Area di attesa P64	Spazio pubblico

SITI IN TAVOLA IG12 - TAV PR19 -	Note/caratteristiche
Area di attesa Ambito 2 – Riva centro – piazza della Costituzione	Non utilizzare in caso di terremoto – parcheggio interrato
	
Area di attesa P83	Spazio pubblico



SITI IN TAVOLA IG12 - TAV PR19	Note/caratteristiche
Area di attesa Ambito 2 – Riva centro – parcheggio ex stazione autocorriere	
 <p>(Immagine 2016 @ Google maps)</p>	
Area di attesa P65	Spazio pubblico – via F. Filzi

SITI IN TAVOLA IG12 - TAV PR14	Note/caratteristiche
Area di attesa Ambito 2 – Riva centro – parcheggio loc. S. Giacomo	
 <p>(Immagine 2014 @ Google maps)</p>	
Area di attesa P97	Spazio pubblico



AMBITO 3 – RIONE DUE GIUGNO – RIONE DEGASPERI -

SITI IN TAVOLA IG12 - TAV PR12 -	Note/caratteristiche
Area di attesa Ambito 3– Rione Due giugno/Degasperi – parcheggio via delle Ginestre	
 <p>(Immagine 2014 @ Google maps)</p>	
Area di attesa P41	Spazio pubblico – Via delle Ginestre

SITI IN TAVOLA IG12 - TAV PR15 -	Note/caratteristiche
Area di attesa Ambito 3 – Rione Due giugno/Degasperi – parcheggio viale Trento/Alboletta	Da non utilizzare in caso di esondazione del torrente Albola
	
Area di attesa P54	Spazio pubblico – accesso da Viale Trento





SITI IN TAVOLA IG12 - TAV PR15-	Note/caratteristiche
Area di attesa Ambito 3– Rione Due giugno/Degasperi – parcheggio stazione autocorriere	
	
Area di attesa P53	Spazio pubblico

SITI IN TAVOLA IG12 - TAV PR15-	Note/caratteristiche
Area di attesa Ambito 3 – Rione Due giugno/Degasperi – piazzale Chiesa Rione	
	
(Immagine 2014 @ Google maps)	
Area di attesa P56	Spazio pubblico – L.go Caduti delle Fobie




AMBITO 4 – VARONE -

SITI IN TAVOLA IG12 - TAV PR03 -	Note/caratteristiche
Area di attesa Ambito 4 – Varone – parcheggio cascata Varone	
 <p>(Immagine 2014 @ Google maps)</p>	
Area di attesa P23	Spazio pubblico – via Cartiere

SITI IN TAVOLA IG12 - TAV PR04 -	Note/caratteristiche
Area di attesa Ambito 4 – Varone – parcheggio Verbiti	
 <p>(Immagine 2016 @ Google maps)</p>	
Area di attesa P26	Spazio privato



SITI IN TAVOLA IG12 - TAV PR04 -	Note/caratteristiche
Area di attesa Ambito 4 – Varone – piazzale Bonora Ortofrutta	
 <p>(Immagine 2016 @ Google maps)</p>	
Area di attesa P25	Spazio privato


SITI IN TAVOLA IG12 - TAV PR08 -	Note/caratteristiche
Area di attesa Ambito 4 – Varone – parco case GESCAL	
	
Area di attesa P30	Spazio privato – laterale via Fornasetta




SITI IN TAVOLA IG12 - TAV PR09 -	Note/caratteristiche
Area di attesa Ambito 4 – Varone – parcheggio/piazzale Istituto Alberghiero	
 <p>(Immagine 2014 @ Google maps)</p>	
Area di attesa P35	Spazio pubblico


SITI IN TAVOLA IG12 - TAV PR09 -	Note/caratteristiche
Area di attesa Ambito 4 – Varone – loc. Deva	
 <p>(Immagine 2014 @ Google maps)</p>	
Area di attesa P90	Spazio pubblico




SITI IN TAVOLA IG12 - TAV PR08 -	Note/caratteristiche
Area di attesa Ambito 4 – Varone – parcheggio via Fornasetta	
 <p>(Immagine 2014 @ Google maps)</p>	
Area di attesa P91	Spazio pubblico


SITI IN TAVOLA IG12 - TAV PR08 -	Note/caratteristiche
Area di attesa Ambito 4 – Varone – parco Pernone	
 <p>(Immagine 2014 @ Google maps)</p>	
Area di attesa P92	Spazio pubblico



SITI IN TAVOLA IG12 - TAV PR08 -	Note/caratteristiche
<p>Area di attesa Ambito 4 – Varone – piazzale scuola elementare</p>	
 <p>(Immagine 2014 @ Google maps)</p>	
<p>Area di attesa P25</p>	<p>Spazio pubblico</p>

SITI IN TAVOLA IG12 - TAV PR11 -	Note/caratteristiche
<p>Area di attesa Ambito 4 – Varone – loc. Dom</p>	
 <p>(Immagine 2014 @ Google maps)</p>	
<p>Area di attesa P94</p>	<p>Spazio pubblico – fermata autobus</p>




SITI IN TAVOLA IG12 - TAV PR11 -	Note/caratteristiche
<p>Area di attesa Ambito 4 – Varone – loc. Baltera</p>	
 <p>(Immagine 2014 @ Google maps)</p>	
<p>Area di attesa P95</p>	<p>Spazio pubblico – parcheggio Palafiere</p>





AMBITO 5 – SAN TOMASO - CEOLE -

SITI IN TAVOLA IG12 - TAV PR13 -	Note/caratteristiche
Area di attesa Ambito 5 – San Tomaso/Ceole – parcheggio Liberty Center	
 <p>(Immagine 2014 @ Google maps)</p>	
Area di attesa P18	Spazio privato aperto

SITI IN TAVOLA IG12 - TAV PR10 -	Note/caratteristiche
Area di attesa Ambito 5 – San Tomaso/Ceole – piazzale Chiesa San Tomaso	
 <p>(Immagine 2014 @ Google maps)</p>	
Area di attesa P19	Spazio pubblico




SITI IN TAVOLA IG12 - TAV PR04 -	Note/caratteristiche
<p>Area di attesa Ambito 5 – San Tomaso/Ceole – area risorante La Berlera</p>	
 <p>(Immagine 2014 @ Google maps)</p>	
<p>Area di attesa P103</p>	<p>Spazio pubblico</p>

SITI IN TAVOLA IG12 - TAV PR09 -	Note/caratteristiche
<p>Area di attesa Ambito 5 – loc. Pasina - parcheggio</p>	
 <p>(Immagine 2014 @ Google maps)</p>	
<p>Area di attesa P93</p>	<p>Spazio pubblico</p>




AMBITO 6 – CAMPI CENTRO -

SITI IN TAVOLA IG12 - TAV PR01	Note/caratteristiche
<p>Area di attesa Ambito 6 – Campi centro – parco ex canonica</p>	
	
<p>Area di attesa P72</p>	<p>Spazio pubblico – via Degasperi</p>



AMBITO 7– CAMPI FRAZIONE -

SITI IN TAVOLA IG12 - TAV PR01	Note/caratteristiche
<p>Area di attesa Ambito 7 – Campi frazione – area c/o chiesa S. Rocco</p>	
	
<p>Area di attesa P71</p>	<p>Spazio pubblico – loc. Righi</p>




AMBITO 8 – PREGASINA NORD -

SITI IN TAVOLA IG12 - TAV PR25	Note/caratteristiche
<p>Area di attesa Ambito 8 – Pregasina nord – punto panoramico Madonnina</p>	
 <p>(Immagine 2014 @ Google maps)</p>	
<p>Area di attesa P74</p>	<p>Spazio pubblico – lungo strada provinciale uscita galleria</p>




AMBITO 9 – PREGASINA SUD -

SITI IN TAVOLA IG12 - TAV PR26	Note/caratteristiche
<p>Area di attesa Ambito 9 – Pregasina sud – area c/o hotel Rosalpina</p>	
	
<p>Area di attesa P76</p>	<p>Spazio pubblico – lungo strada provinciale prima dell'abitato</p>



AMBITO 10 – LOC. GOLA -

SITI IN TAVOLA IG12 - TAV PR27-	Note/caratteristiche
<p>Area di attesa Ambito 10 – loc. Gola – piazzale sterrato a fianco S.P.</p>	
	
<p>Area di attesa P77</p>	<p>Proprietà pubblica</p>



SOTTOSCHEDA EA 2

Versione novembre 2017

luoghi di accoglienza coperto, posto medico avanzato

Sono edifici o aree (attrezzate e non) in zona sicura che sono state individuate per essere utilizzate per alloggiare la popolazione a seguito di un evento calamitoso. Sono strutture e/o aree pubbliche, private o turistiche (alberghi, campeggi ecc.), da impiegare come “zone ospitanti”.

La sicurezza, l'accessibilità (logistica) e gli aspetti igienico-sanitari sono stati i principali discriminanti considerati nella scelta dei luoghi da destinare al ricovero della popolazione. inoltre è stata valutata la ricerca del mantenimento dell'identità locale e il comfort/accolgenza.

L'allestimento e la gestione di luoghi di ricovero temporaneo ed eventualmente di luoghi suppletivi di emergenza, anche su indicazione del C.O.M. provinciale e/o sovracomunale rimangono sotto la diretta responsabilità del Sindaco.

Il Sindaco stabilirà inoltre, in accordo con le forze di pubblica sicurezza, un idoneo sistema di sorveglianza garantendo altresì, per quanto possibile, i servizi essenziali d'energia elettrica, acqua, fognatura.

AMBITO 2 – RIVA CENTRO -



AMBITO 3 – RIONE DUE GIUGNO – RIONE DE GASPERI -

AMBITO 4 – VARONE -


AMBITO 5 – SAN TOMASO - CEOLE -




AMBITO 2 – RIVA CENTRO -


SITI IN TAVOLA IG12 - TAV PR15 - accoglienza coperto Ambito 2 – Riva centro – bocciodromo	Note/caratteristiche
 <p>(Immagine 2014 @ Google maps)</p>	
accoglienza coperto P46	Proprietà pubblica - via Ardaro -
SITI IN TAVOLA IG12 - TAV PR19- accoglienza coperto Ambito 2 – Riva centro – palestra Impera/scuola media D. Chiesa	Note/caratteristiche
 <p>(Immagine 2014 @ Google maps)</p>	
accoglienza coperto P60	Spazio pubblico – via D. Chiesa



SITI IN TAVOLA IG12 - TAV PR19 -	Note/caratteristiche
accoglienza coperto Ambito 2 – Riva centro – palestra Liceo Maffei	
	
(Immagine 2014 @ Google maps)	
accoglienza coperto P61	Spazio pubblico -PAT - - viale Marconi XXVII giugno -

SITI IN TAVOLA IG12 - TAV PR19 -	Note/caratteristiche
accoglienza coperto Ambito 2 – Riva centro – palestra scuola elementare N. Pernici	
	
(Immagine 2014 @ Google maps)	
accoglienza coperto P84	Spazio pubblico – via Guella - via Ardaro -



SITI IN TAVOLA IG12 - TAV PR19 - accoglienza coperto Ambito 2 – Riva centro – Palatenda c/o palazzo Congressi	Note/caratteristiche
	
accoglienza coperto P66	Spazio pubblico – via Filzi

SITI IN TAVOLA IG12 - TAV PR19 - accoglienza coperto Ambito 2 – Riva centro – Palavela c/o palazzo Congressi	Note/caratteristiche
	
accoglienza coperto P66	Spazio pubblico – via Filzi

Novembre 2017



AMBITO 3 – RIONE DUE GIUGNO – RIONE DEGASPERI -

SITI IN TAVOLA IG12 - TAV PR12 -	Note/caratteristiche
accoglienza coperto Ambito 3– Rione Due giugno/Degasperi – Padiglioni Palafiere	
 <p>(Immagine 2014 @ Google maps)</p>	
accoglienza coperto P39	Spazio pubblico – loc. Baltera

SITI IN TAVOLA IG12 - TAV PR12 -	Note/caratteristiche
accoglienza coperto Ambito 3 – Rione Due giugno/Degasperi – palestra scuola media S. Sighele	
 <p>(Immagine 2014 @ Google maps)</p>	
accoglienza coperto P42	Spazio pubblico – accesso da Via delle Ginestre



AMBITO 4 – VARONE -

SITI IN TAVOLA IG12 - TAV PR08 - accoglienza coperto Ambito 4 – Varone – scuola elementare	Note/caratteristiche
 <p>(Immagine 2014 @ Google maps)</p>	
accoglienza coperto P28	Spazio pubblico – via Sega

SITI IN TAVOLA IG12 - TAV PR08- accoglienza coperto Ambito 4 – Varone – scuola materna	Note/caratteristiche
 <p>(Immagine 2014 @ Google maps)</p>	
accoglienza coperto P29	Spazio pubblico – via Sega



SITI IN TAVOLA IG12 - TAV PR09 - accoglienza coperto Ambito 4 – Varone – palestra istituto Alberghiero	Note/caratteristiche
 <p>(Immagine 2014 @ Google maps)</p>	
accoglienza coperto P34	Spazio pubblico - PAT – via Ballino

SITI IN TAVOLA IG12 - TAV PR04 - accoglienza coperto Ambito 4 – Varone – palestra Verbiti	Note/caratteristiche
 <p>(Immagine 2014 @ Google maps)</p>	
accoglienza coperto P24	Spazio privato uso pubblico



AMBITO 5 – SAN TOMASO - CEOLE -

SITI IN TAVOLA IG12 - PR10 -	Caratteristiche
accoglienza coperta Ambito 5 – San Tomaso/Ceole - Riva del Garda	
 <p>(Immagine 2014 @ Google maps)</p>	
accoglienza coperta P22	Spazio pubblico – via S. Caterina

SITI IN TAVOLA IG12 - TAV PR15	Note/caratteristiche
Accoglienza coperto Ambito 3 – Rione Due giugno/Degasperi – Nuova scuola elementare Rione Degasperi	
<div></div> <p>(Immagine 2025 @ Google maps)</p>	
accoglienza coperto P57A	Spazio pubblico



POSTO MEDICO AVANZATO (P.M.A.)

SITI IN TAVOLA IG12 - TAV PR15	Note/caratteristiche
Posto medico avanzato Ambito 2 – Riva Centro – area Comunità Alto Garda e Ledro	Poliambulatorio/uffici – nel parcheggio di pertinenza attendamenti
 <p>(Immagine 2014 @ Google maps)</p>	
Rif. P86	Spazio pubblico

PRECETTAZIONI POSSIBILI SU STRUTTURE ALBERGHIERE/B&B AL CHIUSO

Per quanto riguarda le aree di ricovero coperte si fa riferimento all'elenco delle strutture ricettive che riporta per ognuna il numero di posti letto disponibili, contenute nella cartella file SCHEDA IG7 TURISMO



SOTTOSCHEDA EA 3

Versione novembre 2017


Aree di ammassamento e smistamento

Vengono individuate delle aree aperte di prima accoglienza dove viene smistata e/o ricongiunta la popolazione residente ed ospitata; tale smistamento avverrà su indicazione del Centro Operativo competente.

Sono state scelte in quanto zone accessibili e sicure, site preferibilmente in prossimità di importanti arterie stradali, aventi caratteristiche idonee per ospitare un gran numero di persone.

SITI IN TAVOLA IG12 - TAV PR19	Note/caratteristiche
Area di ammassamento e smistamento Ambito 2 – Riva Centro Parcheggio sterrato ex cimitero	
	
Area di ammassamento e smistamento P85 - P99	Spazio pubblico – accesso via Galas



SITI IN TAVOLA IG12 - TAV PR24	Note/caratteristiche
Area di ammassamento e smistamento Ambito 1 – S. Alessandro/Riva est – parcheggio porto S. Nicolò	
	
Area di ammassamento e smistamento P100 - P101	Spazio pubblico – viale Rovereto



SOTTOSCHEDA EA 4

Versione novembre 2017

aree aperte di accoglienza

In alternativa/aggiunta vengono individuate delle aree aperte di accoglienza al fine di poter ospitare, una o più tendopoli/baraccopoli per un numero di persone adeguato alla popolazione residente ed ospitata (specie per aree turistiche), oltre ad essere situate in zona sicura e poter essere attrezzate, mediante l'allacciamento alle reti cittadine (acquedotto, fognatura, energia elettrica...).

Il Sindaco stabilirà inoltre, in accordo con le forze di pubblica sicurezza, un idoneo sistema di sorveglianza .

AMBITO 1 – SAN ALESSANDRO/RIVA EST -

AMBITO 2 – RIVA CENTRO -

AMBITO 3 – RIONE DUE GIUGNO – RIONE DE GASPERI -

AMBITO 4 – VARONE -


AMBITO 5 – SAN TOMASO - CEOLE -

AMBITO 6 – CAMPI CENTRO -

AMBITO 9 – PREGASINA SUD -



AMBITO 1 – SAN ALESSANDRO/RIVA EST -

SITI IN TAVOLA IG12 - TAV PR24	Note/caratteristiche
area aperta di accoglienza Ambito 1 – S. Alessandro/Riva est – camping Al Lago	
 <p>(Immagine 2014 @ Google maps)</p>	
area aperta di accoglienza P06	Spazio privato – viale Rovereto

SITI IN TAVOLA IG12 - TAV PR24	Note/caratteristiche
area aperta di accoglienza Ambito 1 – S. Alessandro/Riva est –camping M. Brione	
 <p>(Immagine 2014 @ Google maps)</p>	
area aperta di accoglienza P10	Spazio pubblico – via Brione



SITI IN TAVOLA IG12 - TAV PR20	Note/caratteristiche
Aarea aperta di accoglienza Ambito 1 – S. Alessandro/Riva est – campo sportivo oratorio S. Alessandro	
 <p>(Immagine 2014 @ Google maps)</p>	
area aperta di accoglienza P11	Spazio privato – via Filanda

SITI IN TAVOLA IG12 - TAV PR24	Note/caratteristiche
area aperta di accoglienza Ambito 1 – S. Alessandro/Riva est – parcheggi Cartiere – via Treviso	
 <p>(Immagine 2014 @ Google maps)</p>	
area aperta di accoglienza P13	Spazio privato – via Treviso




SITI IN TAVOLA IG12 - TAV PR20	Note/caratteristiche
area aperta di accoglienza Ambito 1 – S. Alessandro/Riva est – campo sportivo zona parco giochi via Brione	
<div data-bbox="443 353 1230 947"> </div> <div data-bbox="100 920 427 947">(Immagine 2014 @ Google maps)</div>	
area aperta di accoglienza P14	Spazio pubblico – via Brione

SITI IN TAVOLA IG12 - TAV PR23	Note/caratteristiche
area aperta di accoglienza Ambito 1 – S. Alessandro/Riva est – campo sportivo Benacense	
<div data-bbox="438 1272 1228 1865"> </div> <div data-bbox="97 1839 424 1865">(Immagine 2014 @ Google maps)</div>	
area aperta di accoglienza P70	Spazio pubblico – viale Rovereto



SITI IN TAVOLA IG12 - TAV PR24	Note/caratteristiche
area aperta di accoglienza Ambito 1 – S. Alessandro/Riva est – camping Villa Speranza	
	
area aperta di accoglienza P87	Spazio privato – via Brione



SITI IN TAVOLA IG12 - TAV PR24	Note/caratteristiche
area aperta di accoglienza Ambito 1 – S. Alessandro/Riva est – area camper via Brione	
	
area aperta di accoglienza P88	Spazio pubblico – via Brione



SITI IN TAVOLA IG12 - TAV PR24	Note/caratteristiche
area aperta di accoglienza Ambito 1 – S. Alessandro/Riva est – camping Bavaria	
<div data-bbox="445 347 1232 940"> </div> <div data-bbox="103 916 427 943">(Immagine 2014 @ Google maps)</div>	
area aperta di accoglienza P89	Spazio privato – viale Rovereto



AMBITO 2 – RIVA CENTRO -

SITI IN TAVOLA IG12 - TAV PR14 -	Note/caratteristiche
Area di accoglienza . Ambito 2 – Riva centro – piazzale	
 <p>(Immagine 2014 @ Google maps)</p>	
Area di accoglienza P44	Spazio pubblico - loc. S. Giacomo -
SITI IN TAVOLA IG12 - TAV PR15 -	Note/caratteristiche
area aperta di accoglienza Ambito 2 – Riva centro – piazzale	
 <p>(Immagine 2014 @ Google maps)</p>	
area aperta di accoglienza P45	Spazio privato loc. S. Giacomo




SITI IN TAVOLA IG12 - TAV PR14 - area aperta di accoglienza Ambito 2 – Riva centro – piazzale AGS ex ENEL	Note/caratteristiche
 <p>(Immagine 2014 @ Google maps)</p>	
area aperta di accoglienza P48	Spazio privato - via Ardaro -

SITI IN TAVOLA IG12 - TAV PR15- area aperta di accoglienza Ambito 2 – Riva centro – parcheggio Comunità Alto Garda e Ledro	Note/caratteristiche
 <p>(Immagine 2014 @ Google maps)</p>	
area aperta di accoglienza P50	Spazio pubblico - via Ardaro -

SITI IN TAVOLA IG12 - TAV PR19 -	Note/caratteristiche
----------------------------------	----------------------



area aperta di accoglienza Ambito 2 – Riva centro – parcheggio area ex Cattoi	
	
area aperta di accoglienza P67	Spazio pubblico Rovereto -

SITI IN TAVOLA IG12 - TAV PR19 -	Note/caratteristiche
area aperta di accoglienza Ambito 2 – Riva centro – parco Miralago	
	
area aperta di accoglienza P68	Spazio pubblico - viale Rovereto -


SITI IN TAVOLA IG12 - TAV PR19-	Note/caratteristiche
---------------------------------	----------------------





<p>area aperta di accoglienza Ambito 2 – Riva centro – parcheggio ovest campo sportivo Benacense</p>	
	
<p>area aperta di accoglienza P69</p>	<p>Spazio pubblico - viale Rovereto -</p>





AMBITO 3 – RIONE DUE GIUGNO – RIONE DEGASPERI -

SITI IN TAVOLA IG12 - TAV PR12 - area aperta di accoglienza Ambito 3– Rione Due giugno/Degasperi – parcheggio loc. Baltera - Palafiere	Note/caratteristiche
 <p>(Immagine 2014 @ Google maps)</p>	
	Spazio pubblico – loc. Baltera

SITI IN TAVOLA IG12 - TAV PR15 - area aperta di accoglienza Ambito 3– Rione Due giugno/Degasperi – parcheggio loc. Baltera - Palafiere	Note/caratteristiche
 <p>(Immagine 2014 @ Google maps)</p>	
	Spazio pubblico – loc. Baltera



SITI IN TAVOLA IG12 - TAV PR12 -	Note/caratteristiche
area aperta di accoglienza Ambito 3– Rione Due giugno/Degasperi – centro sportivo/parcheggio C. malossini	
 <p>(Immagine 2014 @ Google maps)</p>	
area aperta di accoglienza P40	Spazio pubblico – Via delle Ginestre


SITI IN TAVOLA IG12 - TAV PR15 -	Note/caratteristiche
area aperta di accoglienza Ambito 3– Rione Due giugno/Degasperi – campo sportivo Rione due Giugno	
 <p>(Immagine 2014 @ Google maps)</p>	
area aperta di accoglienza P55	Spazio pubblico – accesso da via Caduti delle Fobie



SITI IN TAVOLA IG12 - TAV PR15 -	Note/caratteristiche
area aperta di accoglienza Ambito 3– Rione Due gironi / Degasperì – area verde parcheggio cimitero	
 <p>(Immagine 2014 @ Google maps)</p>	
area aperta di accoglienza P57	Spazio pubblico parcheggio ex cimitero – accesso da via Galas




AMBITO 4 – VARONE -

SITI IN TAVOLA IG12 - TAV PR08 -	Note/caratteristiche
area aperta di accoglienza Ambito 4 – Varone – parco Pernone	
 <p>(Immagine 2014 @ Google maps)</p>	
area aperta di accoglienza P31	Spazio pubblico – via Chiesa Vecchia


SITI IN TAVOLA IG12 - TAV PR08-	Note/caratteristiche
area aperta di accoglienza Ambito 4 – Varone – campo sportivo Varone	
 <p>(Immagine 2014 @ Google maps)</p>	
area aperta di accoglienza P32	Spazio pubblico – via Chiesa Vecchia



SITI IN TAVOLA IG12 - TAV PR11 -	Note/caratteristiche
area aperta di accoglienza Ambito 4 – Varone – parcheggio Palafiere loc. Baltera	
 <p>(Immagine 2014 @ Google maps)</p>	
area aperta di accoglienza P36	Spazio pubblico – loc. Baltera




AMBITO 5 – SAN TOMASO - CEOLE -

SITI IN TAVOLA IG12 - TAV PR13 -	Note/caratteristiche
area aperta di accoglienza Ambito 5 – San Tomaso/Ceole – area verde c/o Palagarda	
 <p>(Immagine 2014 @ Google maps)</p>	
area aperta di accoglienza P68	Spazio pubblico – via S.Caterina




AMBITO 6 – CAMPI CENTRO -

SITI IN TAVOLA IG12 - TAV PR02	Note/caratteristiche
area aperta di accoglienza Ambito 6 – Campi centro – campo sportivo	
	
area aperta di accoglienza P73	Spazio pubblico – campo sportivo Campi



AMBITO 9 – PREGASINA SUD -

SITI IN TAVOLA IG12 - TAV PR26	Note/caratteristiche
area aperta di accoglienza Ambito 9 – Pregasina sud – parcheggio zona parco giochi	
	
area aperta di accoglienza P102	Spazio pubblico



SOTTOSCHEDA EA 5

Versione novembre 2017

sito stoccaggio rifiuti e piazzole elicotteri


stoccaggio rifiuti

SITI IN TAVOLA IG12 - TAV PR11 -	Note/caratteristiche
AREA STOCCAGGIO RIFIUTI Ambito 4 – Varone – parcheggio nord Palfiere – loc. Baltera	
 <p>(Immagine 2014 @ Google maps)</p>	
Rif. P80	Spazio pubblico




piazzole elicotteri

SITI IN TAVOLA IG12 - TAV PR05 - PIAZZOLA ELICOTTERO Ambito 1 – San Alessandro – appezzamento zona camping Brione	Note/caratteristiche
 <p>(Immagine 2014 @ Google maps)</p>	
Rif. P09	Spazio privato – via Brione

SITI IN TAVOLA IG12 - TAV PR13 - PIAZZOLA ELICOTTERO Ambito 3 – Rione due Giugno/Degasperi– appezzamento loc. Grez	Note/caratteristiche
 <p>(Immagine 2014 @ Google maps)</p>	
Rif. P16	Spazio privato – Grez



SITI IN TAVOLA IG12 - TAV PR10 -	Note/caratteristiche
PIAZZOLA ELICOTTERO Ambito 5 – San Tomaso Ceole – piazzale Palgarda– loc. San Tomaso	
 <p>(Immagine 2014 @ Google maps)</p>	
Rif. P21	Spazio pubblico


SITI IN TAVOLA IG12 - TAV PR10 -	Note/caratteristiche
PIAZZOLA ELICOTTERO Ambito 4 – Varone – piazzale Verbiti– via Venezia	
 <p>(Immagine 2014 @ Google maps)</p>	
Rif. P27	Spazio privato



SITI IN TAVOLA IG12 - TAV PR09 -	Note/caratteristiche
PIAZZOLA ELICOTTERO Ambito 4 – Varone – piazzale istituto Alberghiero– via Ballino	
 <p>(Immagine 2014 @ Google maps)</p>	
Rif. P33	Spazio pubblico (PAT)

SITI IN TAVOLA IG12 - TAV PR14 -	Note/caratteristiche
PIAZZOLA ELICOTTERO Ambito 2 – Riva Centro – piazzale E.I. Base Logistica – via Ardaro	
 <p>(Immagine 2014 @ Google maps)</p>	
Rif. P43	Area militare




SITI IN TAVOLA IG12 - TAV PR14 -	Note/caratteristiche
PIAZZOLA ELICOTTERO Ambito 2– Riva centro – area privata - via Ardaro	
 <p>(Immagine 2014 @ Google maps)</p>	
Rif. P47	Area privata - incolto

SITI IN TAVOLA IG12 - TAV PR10 -	Note/caratteristiche
PIAZZOLA ELICOTTERO Ambito 2– Riva Centro – parco Conservatorio– ingresso viale Martiri	
	
Rif. P59	Spazio pubblico – viale Martiri




SITI IN TAVOLA IG12 - TAV PR26 -	Note/caratteristiche
PIAZZOLA ELICOTTERO Ambito 9 – Pregasina – campo privato lungo Strada provinciale	
	
Rif. P75	Spazio privato - incolto


SITI IN TAVOLA IG12 - TAV PR01	Note/caratteristiche
PIAZZOLA ELICOTTERO Ambito 6 – Campi centro – zona campo sportivo – loc. Zumiani	
	
Rif. P81	- loc. Zumiani- Spazio privato



SITI IN TAVOLA IG12 - TAV PR11	Note/caratteristiche
PIAZZOLA ELICOTTERO Ambito 4 – Varone – parcheggio nord Palafiere – loc. Baltera	
 <p>(Immagine 2014 @ Google maps)</p>	
Rif. P96	- spazio pubblico – loc. Baltera

SITI IN TAVOLA IG12 - TAV PR23	Note/caratteristiche
PIAZZOLA ELICOTTERO Ambito 1 – S. Alessandro/Riva est – campo sportivo Benacense	
 <p>(Immagine 2014 @ Google maps)</p>	
Rif. P _____	Spazio pubblico – viale Rovereto



SITI IN TAVOLA IG12 - TAV PR12 -	Note/caratteristiche
PIAZZOLA ELICOTTERO Ambito 3– Rione Due giugno/Degasperi – campo sportivo C. malossini	
 <p>(Immagine 2014 @ Google maps)</p>	
Rif. P	Spazio pubblico – Via delle Ginestre

SITI IN TAVOLA IG12 - TAV PR15 -	Note/caratteristiche
PIAZZOLA ELICOTTERO Ambito 3– Rione Due giugno/Degasperi – campo sportivo Rione due Giugno	
 <p>(Immagine 2014 @ Google maps)</p>	
Rif. P	Spazio pubblico – aceso da via Caduti delle Fobie



SOTTOSCHEDA EA 6


Versione settembre 2014


aree parcheggio e stoccaggio materiali


Luogo o luoghi di convergenza ove ammassare il materiale, da utilizzare ed eventualmente smistare successivamente; tale smistamento avverrà su indicazione del Centro Operativo competente.


Sono state scelte in quanto zone accessibili e sicure, site preferibilmente in prossimità d'importanti arterie stradali, aventi caratteristiche idonee per ospitare quantitativi di materiale importanti.

I luoghi indicati consentono/non consentono il soggiorno del personale avendo/non avendo idoneità igienico-sanitaria, ovvero la possibilità di allaccio ai servizi essenziali d'acqua e fognatura


SITI IN TAVOLA IG12 - TAV PR05 -	Note/caratteristiche
Area parcheggi e stoccaggio materiale Ambito 5 – San Tomaso/Ceole – area ex Chistè	
 <p>(Immagine 2014 @ Google maps)</p>	
Rif. P78	Spazio privato




SITI IN TAVOLA IG12 - TAV PR05 -	Note/caratteristiche
Area parcheggi e stoccaggio materiale Ambito 5 – San Tomaso/Ceole – piazzali cementificio	
 <p>(Immagine 2014 @ Google maps)</p>	
Rif. P79	Spazio privato

SITI IN TAVOLA IG12 - TAV PR11 -	Note/caratteristiche
Area parcheggi e stoccaggio materiale Ambito 4 – Varone – parcheggio nord Palafiere loc. Baltera	
 <p>(Immagine 2014 @ Google maps)</p>	
Rif. P80	Spazio pubblico – loc. Baltera



SITI IN TAVOLA IG12 - TAV PR05 -	Note/caratteristiche
Area parcheggi e stoccaggio materiale Ambito 2 – Riva Centro – area cantiere comunale – viale dei Tigli	
 <p>(Immagine 2014 @ Google maps)</p>	
Rif. P98	Spazio pubblico

SITI IN TAVOLA IG12 - TAV PR01	Note/caratteristiche
Area parcheggi e stoccaggio materiale Ambito 6 – Campi centro – zona campo sportivo – loc. Zumiani	
	
Punto di raccolta P82	- loc. Zumiani- Spazio privato

SOTTOSCHEDA EA 7


Versione settembre 2014

AREA DI ACCOGLIENZA VOLONTARI E PERSONALE

Luoghi di convergenza **ove ammassare le forze d'intervento** (uomini e mezzi), da utilizzare ed eventualmente smistare successivamente; tale smistamento avverrà su indicazione del Centro Operativo competente.

Sono state scelte in quanto zone accessibili e sicure, site preferibilmente in prossimità d'importanti arterie stradali, aventi caratteristiche idonee per ospitare un gran numero di mezzi e di personale di soccorso.

L'area fungerà da deposito principale per le attività di Protezione civile del Comune e potrà essere altresì destinata all'ospitalità di parte delle squadre di soccorso

SITI IN TAVOLA IG12 - TAV PR14	Note/caratteristiche
AREA DI ACCOGLIENZA VOLONTARI	E.I. BASE LOGISTICA – via Ardaro
<div>(Immagine 2014 @ Google maps)</div> 	
P44	

SITI IN TAVOLA	Note/caratteristiche
<p align="center">Area di attendamento dei Volontari esterni</p>	<ul style="list-style-type: none"> ▪ Referente di Presidio..... Cell..... Radio n° (VVF).....Selettiva radio..... ▪ Sostituto/Aiuto referente.....Cell..... Radio n° (VVF).....Selettiva radio..... i: attivabile per emergenza: ii: non attivare per emergenza:..... iii: posti disponibili: iv: servizio docce (nelle vicinanze): SI/NO v: cucina (nelle vicinanze): SI/NO vii: accesso diversamente abili: SI/NO viii: idoneità anziani/bambini: SI/NO ix: viabilità: x: parcheggi:
FOTO	
<p align="center">Area di attendamento dei Volontari esterni</p>	<ul style="list-style-type: none"> ▪ Referente di Presidio..... Cell..... Radio n° (VVF).....Selettiva radio..... ▪ Sostituto/Aiuto referente.....Cell..... Radio n° (VVF).....Selettiva radio..... i: attivabile per emergenza: ii: non attivare per emergenza:..... iii: posti disponibili: iv: servizio docce (nelle vicinanze): SI/NO v: cucina (nelle vicinanze): SI/NO vii: accesso diversamente abili: SI/NO viii: idoneità anziani/bambini: SI/NO ix: viabilità: x: parcheggi:

PRECETTAZIONE POSSIBILI STRUTTURE ALBERGHIERE – B&B

vedi cartella file SCHEDA IG7 TURISMO

SOTTOSCHEDA EA 8

Versione settembre 2014

Utenze privilegiate

Sono le utenze degli edifici strategici per il controllo e la gestione dell'emergenza, ai quali, compatibilmente con l'evento, dovranno essere sempre garantiti i servizi essenziali d'energia elettrica, acqua, fognatura, comunicazioni via telefono o radio, nonché, tutti i restanti impianti/allacciamenti assimilabili normalmente funzionanti in tempo di pace.

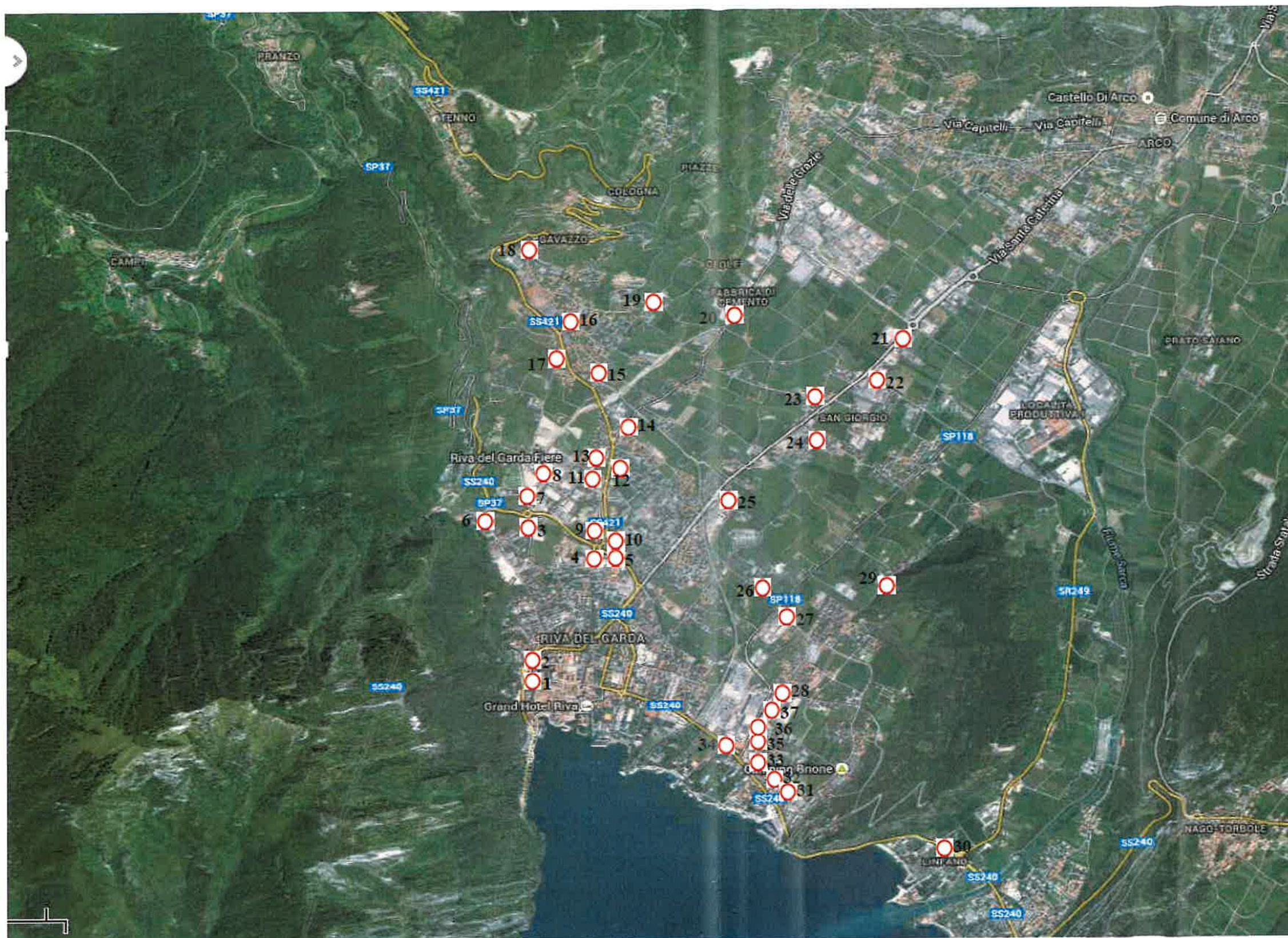
Gli edifici da considerare utenze privilegiate nel territorio del Comune di Riva del Garda sono:

- **COC 1 -MUNICIPIO – Piazza 3 novembre, 5**
- **COC 2 Caserma VVF volontari - Viale Rovereto**
- **COMMISSARIATO DI PS RIVA DEL GARDA – via Brione 5**
- **CASERMA CARABINIERI – Viale degli Oleandri**
- **POLIZIA DI STATO – STRADALE – via Rosmini**
- **GUARDIA DI FINANZA – via Trieste**
- **ESERCITO ITALIANO BASE LOGISTICA – Via Ardaro**
- **POLIAMBULATORI C/O COMUNITA ALTO GARDA E LEDRO – via Rosmini**
- **Scuola Materna Varone**
- **Primaria/elementare Varone**
- **palestra scuola elementare N. Pernici**
- **palestra Impera – scuola media D. Chiesa**

- **palestra Liceo Maffei**
- **Bocciodromo comunale**
- **Palatenda**
- **Palagarda**
- **palestra Istituto Alberghiero**
- **palestra Verbiti**
- **padiglioni Palafiere**

Cartografia delle chiusure delle vie di accesso al centro cittadino e/o alle frazioni interessate dall'evento calamitoso

Cartografia delle chiusure delle vie di accesso al centro cittadino e/o alle frazioni interessate dall'evento calamitoso



SITO IN AMBITO 2 Cancello/chiusura ingresso	Note / caratteristiche
Ingresso Via Al Bastione 1	<u>Chiusura al traffico locale ed extraurbano</u> Transennare e vigilare da parte delle forze dell'ordine Garantire l'accesso ai soli mezzi di soccorso/trasferimento e consegna generi di prima necessità
	

SITO IN AMBITO 2 Cancello/chiusura ingresso	Note / caratteristiche
Ingresso Via Monte Oro direz. Viale Canella 2	<u>Chiusura al traffico locale ed extraurbano</u> Transennare e vigilare da parte delle forze dell'ordine Garantire l'accesso ai soli mezzi di soccorso/trasferimento e consegna generi di prima necessità
	

SITO IN AMBITO 2 Cancello/chiusura ingresso	Note / caratteristiche
Ingresso Via Marone Sud 3	<u>Chiusura al traffico locale ed extraurbano</u> Transennare e vigilare da parte delle forze dell'ordine Garantire l'accesso ai soli mezzi di soccorso/trasferimento e consegna generi di prima necessità
	

SITO IN AMBITO 2 / 3 Cancello/chiusura ingresso	Note / caratteristiche
Ingresso Viale Tigli Nord 4	<u>Chiusura al traffico locale ed extraurbano</u> Transennare e vigilare da parte delle forze dell'ordine Garantire l'accesso ai soli mezzi di soccorso/trasferimento e consegna generi di prima necessità
	

SITO IN AMBITO 2 / 3 Cancello/chiusura ingresso	Note / caratteristiche
Ingresso Via Abondio ovest 5	<u>Chiusura al traffico locale ed extraurbano</u> Transennare e vigilare da parte delle forze dell'ordine Garantire l'accesso ai soli mezzi di soccorso/trasferimento e consegna generi di prima necessità
	
SITO IN AMBITO 2 / 4 Cancello/chiusura ingresso	Note / caratteristiche
Ingresso Loc. S.Giacomo 6	<u>Chiusura al traffico locale ed extraurbano</u> Transennare e vigilare da parte delle forze dell'ordine Garantire l'accesso ai soli mezzi di soccorso/trasferimento e consegna generi di prima necessità
	

SITO IN AMBITO 4 / 2 Cancello/chiusura ingresso	Note / caratteristiche
Ingresso Via Marone nord 7	<u>Chiusura al traffico locale ed extraurbano</u> Transennare e vigilare da parte delle forze dell'ordine Garantire l'accesso ai soli mezzi di soccorso/trasferimento e consegna generi di prima necessità
	

SITO IN AMBITO 4 / 3 Cancello/chiusura ingresso	Note / caratteristiche
Ingresso Via Baltera ovest 8	<u>Chiusura al traffico locale ed extraurbano</u> Transennare e vigilare da parte delle forze dell'ordine Garantire l'accesso ai soli mezzi di soccorso/trasferimento e consegna generi di prima necessità
	

SITO IN AMBITO 3 Cancello/chiusura ingresso	Note / caratteristiche
Ingresso loc. Albola sud 9	<u>Chiusura al traffico locale ed extraurbano</u> Transennare e vigilare da parte delle forze dell'ordine Garantire l'accesso ai soli mezzi di soccorso/trasferimento e consegna generi di prima necessità
	

SITO IN AMBITO 3 Cancello/chiusura ingresso	Note / caratteristiche
Ingresso Via 1° maggio 10	<u>Chiusura al traffico locale ed extraurbano</u> Transennare e vigilare da parte delle forze dell'ordine Garantire l'accesso ai soli mezzi di soccorso/trasferimento e consegna generi di prima necessità
	

SITO IN AMBITO 3 Cancello/chiusura ingresso	Note / caratteristiche
Ingresso Via Baltera est – loc. Albola nord 11	<u>Chiusura al traffico locale ed extraurbano</u> Transennare e vigilare da parte delle forze dell'ordine Garantire l'accesso ai soli mezzi di soccorso/trasferimento e consegna generi di prima necessità
	

SITO IN AMBITO 3 Cancello/chiusura ingresso	Note / caratteristiche
Ingresso via Deledda ovest 12	<u>Chiusura al traffico locale ed extraurbano</u> Transennare e vigilare da parte delle forze dell'ordine Garantire l'accesso ai soli mezzi di soccorso/trasferimento e consegna generi di prima necessità
	

SITO IN AMBITO 3 Cancello/chiusura ingresso	Note / caratteristiche
Ingresso Via Monte Misone - nord 13	<u>Chiusura al traffico locale ed extraurbano</u> Transennare e vigilare da parte delle forze dell'ordine Garantire l'accesso ai soli mezzi di soccorso/trasferimento e consegna generi di prima necessità
	

SITO IN AMBITO 3 Cancello/chiusura ingresso	Note / caratteristiche
Ingresso Via Fontanella 14	<u>Chiusura al traffico locale ed extraurbano</u> Transennare e vigilare da parte delle forze dell'ordine Garantire l'accesso ai soli mezzi di soccorso/trasferimento e consegna generi di prima necessità
	

SITO IN AMBITO 4 Cancello/chiusura ingresso	Note / caratteristiche
Ingresso via Fornasetta 15	<u>Chiusura al traffico locale ed extraurbano</u> Transennare e vigilare da parte delle forze dell'ordine Garantire l'accesso ai soli mezzi di soccorso/trasferimento e consegna generi di prima necessità
	

SITO IN AMBITO 16 Cancello/chiusura ingresso	Note / caratteristiche
Ingresso via Chiesa Vecchia – direz.nord 16	<u>Chiusura al traffico locale ed extraurbano</u> Transennare e vigilare da parte delle forze dell'ordine Garantire l'accesso ai soli mezzi di soccorso/trasferimento e consegna generi di prima necessità
	

SITO IN AMBITO 4 Cancello/chiusura ingresso	Note / caratteristiche
Ingresso Via Chiesa Vecchia direz. Sud via Pernone 17	<u>Chiusura al traffico locale ed extraurbano</u> Transennare e vigilare da parte delle forze dell'ordine Garantire l'accesso ai soli mezzi di soccorso/trasferimento e consegna generi di prima necessità
	

SITO IN AMBITO 4 Cancello/chiusura ingresso	Note / caratteristiche
Ingresso Via Cartiere – loc. Foci 18	<u>Chiusura al traffico locale ed extraurbano</u> Transennare e vigilare da parte delle forze dell'ordine Garantire l'accesso ai soli mezzi di soccorso/trasferimento e consegna generi di prima necessità
	

SITO IN AMBITO 4 / 5 Cancello/chiusura ingresso	Note / caratteristiche
Ingresso Via Venezia da Ceole 19	<u>Chiusura al traffico locale ed extraurbano</u> Transennare e vigilare da parte delle forze dell'ordine Garantire l'accesso ai soli mezzi di soccorso/trasferimento e consegna generi di prima necessità
	

SITO IN AMBITO 5 Cancello/chiusura ingresso	Note / caratteristiche
Ingresso “Cementi” via Pasina direz. sud 20	<u>Chiusura al traffico locale ed extraurbano</u> Transennare e vigilare da parte delle forze dell'ordine Garantire l'accesso ai soli mezzi di soccorso/trasferimento e consegna generi di prima necessità
	

SITO IN AMBITO 5 Cancello/chiusura ingresso	Note / caratteristiche
Ingresso via S. Caterina (Arco) 21	<u>Chiusura al traffico locale ed extraurbano</u> Transennare e vigilare da parte delle forze dell'ordine Garantire l'accesso ai soli mezzi di soccorso/trasferimento e consegna generi di prima necessità
	

SITO IN AMBITO 5 Cancello/chiusura ingresso	Note / caratteristiche
Ingresso da via Cavallo 22	<u>Chiusura al traffico locale ed extraurbano</u> Transennare e vigilare da parte delle forze dell'ordine Garantire l'accesso ai soli mezzi di soccorso/trasferimento e consegna generi di prima necessità
	

SITO IN AMBITO 5 Cancello/chiusura ingresso	Note / caratteristiche
Ingresso loc. S.Tomaso 23	<u>Chiusura al traffico locale ed extraurbano</u> Transennare e vigilare da parte delle forze dell'ordine Garantire l'accesso ai soli mezzi di soccorso/trasferimento e consegna generi di prima necessità
	

SITO IN AMBITO 3 Cancello/chiusura ingresso	Note / caratteristiche
Ingresso via Pederzolli da via Passirone 24	<u>Chiusura al traffico locale ed extraurbano</u> Transennare e vigilare da parte delle forze dell'ordine Garantire l'accesso ai soli mezzi di soccorso/trasferimento e consegna generi di prima necessità
	

SITO IN AMBITO 3 Cancello/chiusura ingresso	Note / caratteristiche
Ingresso Via Modl ovest 25	<u>Chiusura al traffico locale ed extraurbano</u> Transennare e vigilare da parte delle forze dell'ordine Garantire l'accesso ai soli mezzi di soccorso/trasferimento e consegna generi di prima necessità



SITO IN AMBITO 1 - 3 Cancello/chiusura ingresso	Note / caratteristiche
Ingresso Via Zandonai 26	<u>Chiusura al traffico locale ed extraurbano</u> Transennare e vigilare da parte delle forze dell'ordine Garantire l'accesso ai soli mezzi di soccorso/trasferimento e consegna generi di prima necessità



SITO IN AMBITO 1 Cancello/chiusura ingresso	Note / caratteristiche
Ingresso Via S.Alessandro 27	<u>Chiusura al traffico locale ed extraurbano</u> Transennare e vigilare da parte delle forze dell'ordine Garantire l'accesso ai soli mezzi di soccorso/trasferimento e consegna generi di prima necessità
	

SITO IN AMBITO 1 Cancello/chiusura ingresso	Note / caratteristiche
Ingresso Via Filanda 28	<u>Chiusura al traffico locale ed extraurbano</u> Transennare e vigilare da parte delle forze dell'ordine Garantire l'accesso ai soli mezzi di soccorso/trasferimento e consegna generi di prima necessità
	

SITO IN AMBITO 1 Cancello/chiusura ingresso	Note / caratteristiche
Ingresso Via Monte Brione – S.Alessandro 29	<u>Chiusura al traffico locale ed extraurbano</u> Transennare e vigilare da parte delle forze dell'ordine Garantire l'accesso ai soli mezzi di soccorso/trasferimento e consegna generi di prima necessità
	
SITO IN AMBITO 1 Cancello/chiusura ingresso	Note / caratteristiche
Ingresso litoranea - Lignano 30	<u>Chiusura al traffico locale ed extraurbano</u> Transennare e vigilare da parte delle forze dell'ordine Garantire l'accesso ai soli mezzi di soccorso/trasferimento e consegna generi di prima necessità
	

SITO IN AMBITO 1 Cancello/chiusura ingresso	Note / caratteristiche
Ingresso Via Brione 31	<u>Chiusura al traffico locale ed extraurbano</u> Transennare e vigilare da parte delle forze dell'ordine Garantire l'accesso ai soli mezzi di soccorso/trasferimento e consegna generi di prima necessità



SITO IN AMBITO 1 Cancello/chiusura ingresso	Note / caratteristiche
Ingresso Via Brione – via Longa 32	<u>Chiusura al traffico locale ed extraurbano</u> Transennare e vigilare da parte delle forze dell'ordine Garantire l'accesso ai soli mezzi di soccorso/trasferimento e consegna generi di prima necessità



SITO IN AMBITO 1 Cancello/chiusura ingresso	Note / caratteristiche
Ingresso Via Belluno 33	<u>Chiusura al traffico locale ed extraurbano</u> Transennare e vigilare da parte delle forze dell'ordine Garantire l'accesso ai soli mezzi di soccorso/trasferimento e consegna generi di prima necessità



SITO IN AMBITO 1 Cancello/chiusura ingresso	Note / caratteristiche
Ingresso Viale Rovereto 34	<u>Chiusura al traffico locale ed extraurbano</u> Transennare e vigilare da parte delle forze dell'ordine Garantire l'accesso ai soli mezzi di soccorso/trasferimento e consegna generi di prima necessità



SITO IN AMBITO 1 Cancello/chiusura ingresso	Note / caratteristiche
Ingresso Via Confalonieri 35	<u>Chiusura al traffico locale ed extraurbano</u> Transennare e vigilare da parte delle forze dell'ordine Garantire l'accesso ai soli mezzi di soccorso/trasferimento e consegna generi di prima necessità



SITO IN AMBITO 1 Cancello/chiusura ingresso	Note / caratteristiche
Ingresso Via Restel de Fer 36	<u>Chiusura al traffico locale ed extraurbano</u> Transennare e vigilare da parte delle forze dell'ordine Garantire l'accesso ai soli mezzi di soccorso/trasferimento e consegna generi di prima necessità



SITO IN AMBITO 1 Cancello/chiusura ingresso	Note / caratteristiche
Ingresso Via Treviso 37	<u>Chiusura al traffico locale ed extraurbano</u> Transennare e vigilare da parte delle forze dell'ordine Garantire l'accesso ai soli mezzi di soccorso/trasferimento e consegna generi di prima necessità



Origine delle immagini di questa sezione - (Immagine 2014 @ Google maps)

Sottoscheda EA 10– ponti su corsi d'acqua/ sovrappassi stradali


Sono rilevati e rappresentati negli elaborati di questa sezione posizione e caratteristiche di strutture quali ponti stradali e passerelle ciclo-pedonali su corsi d'acqua o lungolago, nonché le strutture di sovrappasso per corsi d'acqua su strade comunali (ponti canale).

Le strutture sono mappate nella tavola grafica EA 10/1

La evidenziazione di tali strutture è di interesse per lo scopo del presente Piano per questi motivi:

- le strutture viabili su corsi d'acqua rappresentano per loro natura i punti di intersezione tra i corsi d'acqua stessi e la viabilità cittadina, ed in caso di eccezionali eventi meteorologici possono rappresentare punti critici per la viabilità, sia in quanto in corrispondenza ad essi è possibile che si verifichino esondazione del corso d'acqua, sia perché un eventuale loro danneggiamento dovuto alla esondazione o ad altri eventi può interrompere la continuità delle vie di transito;
- alcuni dei ponti sono risalenti anche a decenni or sono, e sono in genere stati costruiti per tipologie di veicoli in uso al tempo della loro costruzione: in alcuni casi presentano delle limitazioni strutturali al libero transito veicolare, sia in sagoma (generalmente per la larghezza del ponte) sia in peso del veicolo in transito (veicolo che potrebbe non essere compatibile con la capacità strutturale del ponte stesso).

Nella tabella EA 10/2 sono riepilogati, ove prescritti, i limiti al transito veicolare (in sagoma, in peso, in velocità dei veicoli in transito).



Comune di RIVA DEL GARDA

Provincia Autonoma di Trento

PIANO DI PROTEZIONE CIVILE COMUNALE

SEZIONE 3

SCHEDA EA10

MAPPATURA PONTI, PONTI-CANALE E SOTTOPASSI

Comune di Riva del Garda

Copia conforme all'originale in carta
semplice ad uso amministrativo.

- 9 GEN. 2015

Segretario Generale



COMUNE DI RIVA DEL GARDA

Approvato dal Consiglio Comunale
del 18 DIC. 2014

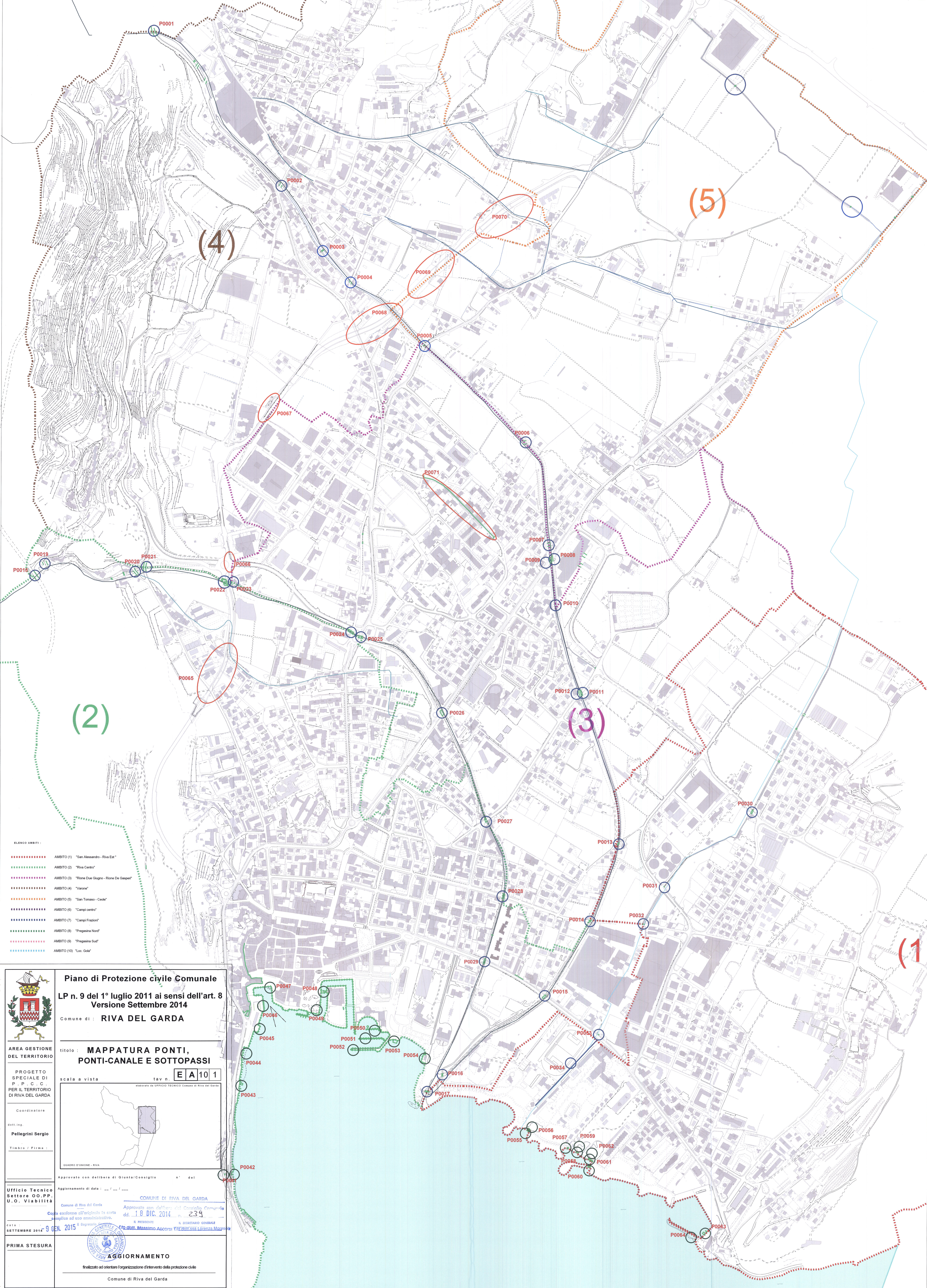
239

IL PRESIDENTE

f.to dott. Massimo Accorsi

IL SEGRETARIO GENERALE

f.to dott.ssa Lorenza Moresco



- ELENCO AMBITI :
- AMBITO (1) "San Alessandro - Riva Est"
 - AMBITO (2) "Riva Centro"
 - AMBITO (3) "Rione Due Giugno - Rione De Gasperi"
 - AMBITO (4) "Varone"
 - AMBITO (5) "San Tomaso - Ceder"
 - AMBITO (6) "Campi centro"
 - AMBITO (7) "Campi Frazioni"
 - AMBITO (8) "Pregosina Nord"
 - AMBITO (9) "Pregosina Sud"
 - AMBITO (10) "Loc. Gola"



Piano di Protezione civile Comunale
LP n. 9 del 1° luglio 2011 ai sensi dell'art. 8
Versione Settembre 2014
Comune di: **RIVA DEL GARDA**

titolo : **MAPPATURA PONTI, PONTI-CANALE E SOTTOPASSI**

scala a vista tav. n. **E A 10 1**

Elaborato da Ufficio Tecnico Comunale di Riva del Garda

COORDINATORE
dott. ing. **Pellegrini Sergio**

Timbro / Firma :

Approvato con delibera di Giunta/Consiglio n° del _____

Aggiornamento di data : ____ / ____ / ____

UFFICIO TECNICO
Settore OO.PP.
U.O. Viabilità

Copia conforme all'originale in carta semplice ad uso amministrativo.

data : **9 GEN. 2015**

PRIMA STESURA

AGGIORNAMENTO
finalizzato ad orientare l'organizzazione d'intervento della protezione civile
Comune di Riva del Garda

Comune di Riva del Garda

Approvato con delibera del Consiglio Comunale del **18 DIC. 2014** n. **239**

Il Segretario Il Segretario Comunale
Prodotto Massimo Accorci **Prodotto Lorenza Molteni**

CODICE	DESCRIZIONE /POSIZIONE	LIMITAZIONI – SEGNALETICA					
		AMBITO	TIPOLOGIA	* LIMITAZIONI		LIMITAZIONI	
				CARICHI		DIVERSE	
		TOPONOMASTICA		FIGURA	LIMITE	FIGURA	LIMITE
	Torrente Varone						
P0001	PONTE VIA NUOVA – S.S. 421 (confine Comune di Tenno)	VIA NUOVA	STRADALE				PAT
P0002	PONTE Loc. Varone via Chiesa Vecchia c/o H.Alberello	VIA DELLA CHIESA VECCHIA	STRADALE	Fig. II 69	12,0 t		COMUNE
P0003	PASSERELLA PEDONALE VIA FORNASETTA/BALLINO	VIA FORNASETTA – VIA BALLINO	PEDONALE				COMUNE ?
P0004	PONTE via Fornasetta	VIA FORNASETTA	STRADALE	Fig. II 69	12,0 t		COMUNE
P0005	PONTE Via Fontanella/Pasina – S.P. 36 delle Grazie	VIA FONTANELLA – VIA PASINA	STRADALE				COMUNE
P0006	PASSERELLA CICLOPEDONALE VIA BRESADOLA (Ischia)	VIA GIACOMO BRESADOLA – LOC. ISCHIA	PEDONALE E CICLABILE				PAT
P0007	PASSERELLA CICLOPEDONALE VIA BRESADOLA (Virgilio)	VIA GIACOMO BRESADOLA – VIA VIRGILIO	PEDONALE E CICLABILE				PAT
P0008	PASSERELLA CICLOPEDONALE (Liberty Center)	LOC. S. NAZZARO	PEDONALE E CICLABILE				PAT
P0009	PONTE – CANALE VIALE TRENTO Liberty Center SS45bis	VIALE TRENTO – LOC. S. NAZZARO	PONTE CANALE				PAT
P0010	STRUTTURA attraversamento prevista per VIA DON BOSCO	VIALE DON BOSCO					
P0011	PASSERELLA CICLOPEDONALE VIA GREZ	VIA GREZ	PEDONALE E CICLABILE				PAT
P0012	PONTE – CANALE VIA GREZ	VIA GREZ	PONTE CANALE				PAT
P0013	PONTE via Masetto/ Maso Belli; c/o loc. Arena	VIA MASO BELLI	STRADALE	Fig. II 69	2,5 t (4,0 t)	Fig. II 65	Largh. 2,00 COMUNE
P0014	PONTE via Cattoni/via Filanda; c/o Cartiera (Ponte Radi)	VIALE UMBERTO CATTONI (Viale Rovereto)	PEDONALE E CICLABILE				COMUNE
P0015	PONTE Viale Rovereto/Via Nietzsche	VIALE ROVERETO	STRADALE				COMUNE
P0016	PONTE Parco dell'Ora Sud-ovest	PARCO DELL'ORA	PEDONALE E CICLABILE				COMUNE o PAT ???
P0017	PONTE Parco dell'Ora Sud/Punta Lido – Varone/Albola	PARCO DELL'ORA – LUNGOLAGO DEI SABBIONI	PEDONALE E CICLABILE				COMUNE o PAT ???
	Torrente Albola						
P0018	PONTE GALLERIA DOM - LOC. FOCI S. GIACOMO	LOC. S. GIACOMO	STRADALE				PAT
P0019	PONTE LOC. FOCI S. GIACOMO	LOC. S. GIACOMO	STRADALE				COMUNE
P0020	PONTE Loc. S.Giacomo c/o civico 49 (Ponte Villa Radi)	LOC. S. GIACOMO	STRADALE	Fig. II 69	5,0 t		COMUNE
P0021	PONTE LOC. S. GIACOMO (ex S.P. 37 del Tombio)	LOC. S. GIACOMO – LOC. RONCAGLIE	STRADALE				COMUNE o PAT ???
P0022	PONTE VIA MARONE- VARIANTE SS45bis (SP37)	VIA MARONE – LOC. S. GIACOMO – LOC. RONCAGLIE	STRADALE				PAT
P0023	PONTE VIA MARONE- Ponte Casa Comai	VIA MARONE	PEDONALE E CICLABILE con verifica e possibilità carrabile per manutenzione				COMUNE
P0024	PONTE VIA S. CASSIANO sud-SP37	VIA DI SAN CASSIANO – VIALE DEGLI OLEANDRI – VIALE DEI TIGLI	STRADALE				PAT
P0025	PONTE ROTATORIA S.CASSIANO/TIGLI/ABONDIO	VIALE DEI TIGLI – VIALE DEGLI OLEANDRI	STRADALE				PAT
P0026	PONTE ROTATORIA ABONDIO/TRENTO SS45bis	VIALE TRENTO	STRADALE				PAT
P0027	PONTE via Grez c/o case Battisti e Piatti	VIA GREZ – VIA LUIGI STORCH	STRADALE	Fig. II 69	12,0 t		COMUNE
P0028	PONTE via Cattoni/Boschetto/Pemici/Guella	VIALE UMBERTO CATTONI	STRADALE	Fig. II 69	12,0 t	Fig. II 50	Velocità 30/h.
P0029	PONTE Viale Carducci/Lietzmann/Boschetto	VIALE CARDUCCI – VIALE ROVERETO	STRADALE				COMUNE

PONTE				LIMITAZIONI – SEGNALETICA				
CODICE	DESCRIZIONE /POSIZIONE			* LIMITAZIONI		LIMITAZIONI		COMPETENZA
		AMBITO	TIPOLOGIA	CARICHI		DIVERSE		
		TOPONOMASTICA		FIGURA	LIMITE	FIGURA	LIMITE	
	Torrente Galanzana							
P0030	PONTE VIA S. ALESSANDRO INCR, ROVIGO	VIA S. ALESSANDRO	STRADALE					COMUNE
P0031	PONTE VIA MASO BELLI accesso Depuratore Arena	VIA MASO BELLI	STRADALE					PAT
P0032	PONTE via Filanda Ovest c/o Cartiere del Garda	VIA FILANDA	STRADALE	Fig. II 69	5,0 t			COMUNE
P0033	PONTE VIALE ROVERETO – Rif.n.ro 34	VIALE ROVERETO	STRADALE					COMUNE
P0034	SOLETTA a lato strada Spiaggia Sabbioni	VIA RAINER MARIA RILKE	PEDONALE E CICLABILE / STRADALE	Fig. II 69	4,0 t			COMUNE
	Torrente Tovo							
P0035	PONTE LOC. CAMPI - MALACARNE - TOVO D'ACQUA	LOC. MALACARNE	STRADALE			Fig. II 65	Largh.????	COMUNE
P0036	loc. Zuccheti	LOC. ZUCCHETTI	STRADALE	Fig. II 69		Fig. II 65	Largh.????	COMUNE
	Torrente Gamella							
P0037	PONTE Loc. Malga Grassi – direzione rifugio Capanna Grassi	LOC. MALGA GRASSI	STRADALE	Fig. II 69	4,0 t	Fig. II 65	Largh.????	????????
P0038	PONTE loc. Parisi	LOC. PARISI	STRADALE	Fig. II 69	12,0 t	Fig. II 65	Largh.????	COMUNE
P0039	PONTE loc. Righi	LOC. RIGHI	STRADALE	Fig. II 69	3,0 t	Fig. II 65	Largh.????	COMUNE
P0040	PONTE loc. Lavaroni	LOC. LAVARONI	STRADALE	Fig. II 69	5,0 t	Fig. II 65	Largh.????	COMUNE
	Fascia Lago							
P0041	Ponte attraversamento S.S. 45 bis – Galleria Gardesana	VIA GIACOMO CIS	STRADALE					PAT
P0042	Ponte attraversamento Lungolago D'Annunzio sud	LUNGOLAGO D'ANNUNZIO	PEDONALE E CICLABILE					COMUNE
P0043	PONTILE NAVIGARDA	LUNGOLAGO D'ANNUNZIO						????????
P0044	BANCHINA LUNGOLAGO D'ANNUNZIO uscita scarico condotte Centrale	LUNGOLAGO D'ANNUNZIO	PEDONALE E CICLABILE					????????
P0045	BANCHINA NAVIGARDA P.ZZA CATENA SUD	PIAZZA CATENA	PEDONALE E CICLABILE					????????
P0046	BANCHINA NAVIGARDA P.ZZA CATENA NORD	PIAZZA CATENA	PEDONALE E CICLABILE					????????
P0047	BANCHINA STRUTTURA PIAZZA TRE NOVEMBRE SUD	PIAZZA TRE NOVEMBRE	PEDONALE E CICLABILE					????????
P0048	PONTE DELLA ROCCA (Pont dei Strachi)	PIAZZA CESARE BATTISTI	PEDONALE E CICLABILE					????????
P0049	BANCHINA PARCO BROLIO	PIAZZA CESARE BATTISTI	PEDONALE E CICLABILE					????????
P0050	PONTILE SPIAGGIA OLIVI	VIA GIANCARLO MARONI	PEDONALE					????????
P0051	PONTILE FRAGLIA	LUNGOLAGO DI PUNTA LIDO	PEDONALE					????????
P0052	MOLO/PONTILE FRAGLIA SUD	LUNGOLAGO DI PUNTA LIDO	PEDONALE					????????
P0053	SCIVOLO ALAGGIO BARCHE FRAGLIA	LUNGOLAGO DI PUNTA LIDO	PEDONALE					????????
P0054	PONTILE/STRUTTURA PARCO LIDO NORD OVEST	LUNGOLAGO DI PUNTA LIDO	PEDONALE					????????
P0055	Ponte attraversamento Lungolago dei Sabbioni/Pini sud	LUNGOLAGO DEI SABBIONI E DEI PINI	PEDONALE					COMUNE
P0056	Ponte attraversamento Lungolago dei Sabbioni/Pini nord	LUNGOLAGO DEI SABBIONI E DEI PINI	CICLABILE					COMUNE

PONTE				LIMITAZIONI – SEGNALETICA				
CODICE	DESCRIZIONE /POSIZIONE			* LIMITAZIONI		LIMITAZIONI		COMPETENZA
		AMBITO	TIPOLOGIA	CARICHI		DIVERSE		
		TOPONOMASTICA		FIGURA	LIMITE	FIGURA	LIMITE	
P0057	Ponte attraversamento Lungolago dei Pini – Du Lac ovest	LUNGOLAGO DEI PINI	PEDONALE E CICLABILE					COMUNE
P0058	Ponte attraversamento Lungolago dei Pini – Du Lac – sud-centrale	LUNGOLAGO DEI PINI	PEDONALE					COMUNE
P0059	Ponte attraversamento Lungolago dei Pini – Du Lac – nord-centrale	LUNGOLAGO DEI PINI	CICLABILE					COMUNE
P0060	Ponte attraversamento Lungolago dei Pini – penisola – sud	LUNGOLAGO DEI PINI	PEDONALE					COMUNE
P0061	Ponte attraversamento Lungolago dei Pini – Du Lac – sud-est	LUNGOLAGO DEI PINI	PEDONALE					COMUNE
P0062	Ponte attraversamento Lungolago dei Pini – Du Lac – nord-est	LUNGOLAGO DEI PINI	CICLABILE					COMUNE
P0063	Ponte/pontili – Porto S. Nicolò sud-est	PORTO S. NICOLÒ'	PEDONALE					????????
P0064	MOLO Porto S. Nicolò sud	PORTO S. NICOLÒ'	PEDONALE					????????
	Sottopassi							
P0065	VIA ARDARO (Galleria ARDARO)	VIA ARDARO	STRADALE					PAT
P0066	VIA DI SAN CASSIANO (sottopasso attraversamento S.P. 37 del Tombio da Via di San Cassiano ovest a Via Marone nord)	VIA DI SAN CASSIANO – VIA MARONE	PEDONALE E CICLABILE					????????
P0067	VIA MARONE – COMPENDIO FIERISTICO	VIA MARONE	PEDONALE E CICLABILE					????????
P0068	VIA BALLINO – TORRENTE VARONE (Galleria Varone)	VIA BALLINO/RIONE EUROPA/LOC. PASINA	STRADALE					PAT
P0069	VIA FORNASETTA (Galleria Varoncello)	VIA FORNASETTA/LOC. PASINAVIA/VIA SILVIO ZANIBONI	STRADALE					PAT
P0070	VIA VENEZIA (Galleria Pasina)	VIA VENEZIA	STRADALE					PAT
P0071	VIA DELEDDA	VIA DELEDDA	STRADALE			Fig. II 66	H. 4,00	COMUNE
*	Descritte le limitazioni se più restrittive rispetto a quelle previste sul tratto stradale o stabilite dalle verifiche effettuate							



MEZZI, ATTREZZATURE, MATERIALI ed UNITÀ DI SERVIZI

Questa parte costitutiva del PPCC comprende tutte le attrezzature ed i mezzi che possono essere ritenute disponibili sul territorio comunale ed in sub-ordine nei Comuni limitrofi o a livello di Comunità.

SOTTOSCHEDE da MAM 1 a MAM 4

SOTTOSCHEDA MAM 1 - Attrezzature e mezzi disponibili

SOTTOSCHEDA MAM 2 - Materiali, medicinali e viveri – Scorte idriche

SOTTOSCHEDA MAM 3 - Unità di servizi

SOTTOSCHEDA MAM 4 – AMMISSIBILITÀ DOMANDA CONTRIBUTI

Disposizioni per l'acquisizione immediata della disponibilità di beni

(art. 39 l.p. n°9 del 01 luglio 2011)

In applicazione dell'articolo 7 della legge 20 marzo 1865, n. 2248, allegato E (Legge sul contenzioso amministrativo), quando è dichiarato lo stato di emergenza o lo stato di eccezionale pericolo di incendi boschivi e non è possibile reperire con la necessaria tempestività la disponibilità delle scorte, delle attrezzature e dei beni necessari per gli interventi tecnici e per il soccorso alle popolazioni, il Presidente della Provincia, con riferimento agli interventi e alle attività d'interesse provinciale o di livello sovracomunale, e il sindaco, con riferimento agli interventi e alle attività d'interesse di un solo comune, possono disporre che si provveda alle requisizioni in uso e, limitatamente ai beni mobili, alle scorte e alle attrezzature, anche in proprietà, indicando il segretario comunale o un dirigente incaricato di assumere i provvedimenti di requisizione e di determinare la liquidazione degli indennizzi e degli eventuali risarcimenti spettanti ai proprietari dei beni requisiti.

In caso di espropriazione di beni immobili occorrenti per l'esecuzione dei lavori e degli interventi di gestione dell'emergenza e di ricostruzione, anche con nuova destinazione d'uso per finalità pubbliche, di beni immobili danneggiati dalle calamità, l'indennità di espropriazione prevista dal titolo I, capo III, della legge provinciale sugli espropri è determinata con riferimento allo stato di fatto e di diritto degli immobili immediatamente precedente il momento del verificarsi della calamità. La Giunta provinciale determina le modalità di verifica dello stato di diritto e di fatto dei beni immobili precedente la calamità e può autorizzare l'affidamento di studi, ricerche e valutazioni necessari per determinare questo stato a professionisti esterni all'amministrazione, assumendo a proprio carico le relative spese.

In merito al reperimento di materiali e mezzi utili ad affrontare la prima emergenza, di cui al presente paragrafo sono viceversa fatte salve tutte le disposizioni contenute nella l.p. n°9 del 01 luglio 2010 - Capo II *“Interventi di ripristino definitivo dei servizi pubblici e di ricostruzione dei beni pubblici e dei beni di uso civico”*.

AMMISSIBILITÀ DOMANDA CONTRIBUTI

ai sensi del d.G.p. 1305 del 1° luglio 2013

http://www.protezionecivile.tn.it/normativa_modulistica/evid_normativa/pagina7.html




SOTTOSCHEDA MAM 1 - Attrezzature e mezzi disponibili

versione settembre 2014

VEDI TABELLA inventario caserma VVFV (PPCCsezion3MAM1_VVF)

VEDI TABELLA inventario magazzino comunale (PPCCsezion3MAM1_CANTIERE)



Comune di RIVA DEL GARDA

Provincia Autonoma di Trento

PIANO DI PROTEZIONE CIVILE COMUNALE

SEZIONE 3

SCHEDA MAM 1 – CANTIERE COMUNALE

INVENTARIO MEZZI

Comune di Riva del Garda

Copia conforme all'originale in carta
semplice ad uso amministrativo.

- 9 GEN. 2015

Il Segretario Generale

COMUNE DI RIVA DEL GARDA

Approvato con delibera del Consiglio Comunale
dd. 18 DIC. 2014 239

IL PRESIDENTE

IL SEGRETARIO GENERALE

f.to dott. Massimo Accorsi


f.to dott.ssa Lorenza Moresco





VEICOLO	TARGA O TELAIO	DATA IMMATRICOLAZIONE	TIPO DI MOTORE (euro)
CARRELLO ELEVATORE	2150251		macchina operatrice
FIAT DUCATO	AF221SD	11/04/1996	1
AMAZONE MACHINES PROFIHOPPER	ADH487	28/03/2003	macchina agricola
AUTOCARRO PORTER PIAGGIO	BD695XD	25/05/1999	4
FIAT DAILY	BV074ET	25/07/2001	2
CICLOMOTORE APE PIAGGIO MIX	X4T4FN	25/05/2011	1
MACCHINA OPERATRICE DUOMAG	TNDR102		macchina operatrice
MACCHINA OPERATRICE SEMOVENTE (TERNA VENIERI)	19053	12/01/1998	macchina operatrice
IVECO MOD. EUROCARGO ML150E18K	BM518PZ	20/02/2001	2
FIAT PUNTO	BV816ER	30/08/2002	4
PIAGGIO PORTER	CB851PY	24/09/2002	4
AUTOCARRO DAILY	CD248TS	16/10/2002	3
MOTO HONDA PANTHEON 125	AE81276	11/02/1999	0
AUTOCARRO DAILY	CJ385ME	30/07/2003	3
PIAGGIO PORTER	CL637LP	20/05/2004	3
PIAGGIO PORTER	CL639LP	20/05/2004	3
FIAT PUNTO	CS148NF	31/01/2005	4
FIAT MAREA	CB842PZ	30/10/2002	3
DAIHATSU TERIOS	CM874EW	20/02/2004	3
FIAT PUNTO	BV862ER	12/09/2002	4
MOTO HONDA PANTHEON 150	AY73313	18/01/2001	1
MOTO HONDA PANTHEON 125	AE81277	11/02/1999	0
FIAT PUNTO	DA440JV	08/02/2006	4
PIAGGIO PORTER GPL	DC862WF	12/10/2006	4
IVECO MOD. DAILY 35CNG	DE246BS	11/12/2006	5
CITROEN C5 SW	DJ582ZK	11/07/2007	4
PIAGGIO PORTER GPL	CM293XC	05/03/2008	4
TRATTORE AGRICOLO GOLDONI	AZ980K	07/09/2005	macchina agricola
PIAGGIO PORTER GPL	DK859YY	22/07/2008	4

PIAGGIO PORTER GPL	DK860YY	22/07/2008	4
FIAT PANDA 4X4	DS413SX	26/09/2008	4
PIAGGIO PORTER GPL	DT615DD	27/01/2009	4
FIAT PANDA	DT810DE	03/02/2009	4
FIAT PANDA	DT844DE	13/02/2009	4
TRATTORE CASE QUANTUM 75C	BH205G	29/06/2010	macchina agricola
FIAT PANDA	EH909GW	07/04/2011	5A
BOBCAT			macchina operatrice
PIAGGIO PORTER GPL	EJ798LY	21/03/2012	5A
FIAT DUCATO	EP819JD	28/02/2013	5B
MOTOGENERATORE MOSA GE 5001			
MOTOGENERATORE MOSA GE 4500			
MOTOGENERATORE LIFTER S 5000			
MOTOSALDATRICE MOSA TS 180/181			



Comune di RIVA DEL GARDA

Provincia Autonoma di Trento

PIANO DI PROTEZIONE CIVILE COMUNALE

SEZIONE 3

SCHEDA MAM 1 – VVF

INVENTARIO MEZZI

Comune di Riva del Garda

Copia conforme all'originale in carta
semplice ad uso amministrativo.

9 GEN. 2015

Il Segretario Generale

COMUNE DI RIVA DEL GARDA

Approvato con deliberazione del Consiglio Comunale
dd. 18 DIC. 2014 n. 239

IL PRESIDENTE

f.to dott. Massimo Accorsi

IL SEGRETARIO GENERALE

f.to dott.ssa Lorenza Molesco



28/04/2014

Federazione dei Corpi
Vigili del Fuoco Volontari della P.A.T.

SITUAZIONE INVENTARIO

CORPO VIGILI DEL FUOCO VOLONTARI DI : RIVA DEL GARDA

Tipo	Q.tà	S.to	Anno	Marca	Note
AFFETTATRICE ELETTRICA	1	O	1993		
ALIMENTATORI BANCO RADIO	1	O	1993		
AMPLIFICATORI-MICROFONI-RICEVITORE ECC.	8	O		RCF ECC.	AMPLIFICATORI-MICROFONI-RICEVITORE ECC.
ARGANO A CATENA	2	S			
ARGANO ELETTRICI	3	O		A SOFFITTO	Acquisto 1997
ARMADIETTI PERSONALI	37	B	1993	ALFA LINEA	SPOGLIATOI
ARMADIO	24	O	1996		ARMADI DI TUTTA LA CASERMA
ASCIUGAMANI	18	O			ASCIUGAMANI TOTALI DELLA CASERMA
ATTACCAPANNI	5	O		ATTACCAPANNI FISSI O MOBILI	CASERMA
ATTREZZATURA PER UFFICIO	7	O			DIMO-PUNTATRICI-PERFORATRICI E
ATTREZZATURA VARIA OFFICINA	149	O		ATTREZZATURE VARIE OFFICINA	VEDI ELENCO
AVVITATORE AD ARIA	2	O		WURTH	AVVITATORE ELETTRICO HITACHI
BACHECA PER CHIAVI	1	O			BACHECA CHIAVI SEGRETERIA
BACHECA PER CHIAVI	2	O			BACHECHE CHIAVI CASERMA CORRISPONDENTI
BANCO DA LAVORO	3	O			BANCHI LAVORO OFFICINA
BANCO FRIGO	1	O			Acquisto 1993
BANCO RADIO COMPLETO	1	O		VESTA 4000	Acquisto 1992
BARRA TRAINO	2	B			ACTROS
BARRE PER MOTOSEGA	3	O			SCORTA IN OFFICINA
BOX LAMIERA	1	O			
CACCIAVITI	150	O			CACCIAVITI DELLA CASERMA- BORSE
CALCETTO	1	O	1997		PALESTRA
CALCOLATRICE	2	B			Olivetti
CALDAIE	4	O		CALDAIA CASERMA	CALDAIA CASERMA
CARICA BATTERIE PER AUTOMEZZI	2	B			OFFICINA BLU E ROSSO
CARICA BATTERIE PER RADIO	4	O		NIROS-SIMOCO	NIROS-SIMOCO
CARICA BATTERIE VARI	10	O			TRAPANO-ANTIDEFILAGR.-1,5 VOLT
CARICABATTERIE PER CERCAPERSONE	32	O		SWISSPHONE QUATRINO	
CARIOLA	2	S			
CARRELLO ATTREZZI COMPLETO	1	O			PORTAUTENSILI USAG
CASSETTIERA	2	O		OFFICINA	CASSETTIERE OFFICINA SCHEDARIO
CASSETTIERA	4	O		MASCAGNI	CASSETTIERE PER UFFICI A 3 CASSE
CATENE DA NEVE	14	B			COPPIE CATENE MEZZI
CATENE PER MOTOSEGA	12	O			
CAVI ACCIAIO	23	O			CAVI ACCIAIO-VERRICELLI-TRAINO
CAVI PER BATTERIE	8	B			
CAZZUOLE	8	O		CAZZUOLE VARIE	
CEPPI PER RUOTE	6	O			
CHIAVI DA OFFICINA (VARI TIPI)	160	O		CHIAVI INGL.-BRUGOLE-UTENSILI	OFFICINA-BORSE MEZZI ECC.
CICLETTES	1	O	1997		PALESTRA
COMANDI VARI	6	O			COMANDI VERRICELLI E VARI
COMODINI	8	O			COMODINI CASERMA
COMPRESSORE OFFICINA	1	O			X officina da 1000 lt con essicatore.
COMPUTER	2	O		SAMSUNG SERIE SATIV 3G, TASTIERA	SERVER UFFICI, MOUSE TASTIERA E
COMPUTER	7	O		ACER TM 5740	UFFICIO COMANDANTE ,COMPUTER
CONTENITORI VARI	16	O		CONTENITORI VARI	BOMBOLE-WETTER-ATTREZZI-OLEOSI
COPERTE	14	O		COPERTE CASERMA	COPERTE CASERMA
COPRILETTO	12	O			
COPRIMATERASSO	10	O			
COPRIRETE	10	O			
CRICCHETTI E FASCE	16	O		CRICCHETTI FERMA CARICO	Grandi e piccole
CUCINA COMPLETA	1	O		MOD.DOLLY	2° piano completa di accessori
DECESPUGLIATORE	1	O		KAZZ	



Federazione dei Corpi
Vigili del Fuoco Volontari della P.A.T.

28/04/2014



SITUAZIONE INVENTARIO

CORPO VIGILI DEL FUOCO VOLONTARI DI : RIVA DEL GARDA

Tipo	Q.tà S.to Anno			Marca	Note
DECODER TV DIGITALE	1	O		DTT TELE SYSTEM	
ECOSCANDAGLIO	3	O		LOWERANCE HDS-10	ZODIAC
FODERE	11	O			
FORBICI	19	O		FORBICI VARIE	UFFICI-CASERMA-MEZZI-ATTREZZAT
FORNO CON 4 FUOCHI	1	O		CIGA CUCINA	Acquisto 1993
FOTOCOPIATRICE	1	O		SHARP 207	
FREGI DEL CORPO	160	O			
FRIGORIFERO	1	O		REX	
GABBIE PER ANIMALI	1	O			BOX PER ANIMALI PORTATILE
GANCIO GRU	1	O			1124
GIRATUBI	17	O		GIRATUBI TOTALI	CASERMA-MEZZI-OFFICINA
GPS	2	O		GARMIN	C9-RIO
GRILLI ACCIAIO	22	O		GRILLI ACCIAIO VARIE MISURE	CASERMA-MEZZI
GRUPPO ELETTROGENO FISSO	1	O			80 KW CASERMA
GRUPPO OSSIACTILENICO	2	O		AIR LIQUIDE	
GUANCIALE	11	O			
GUARNIZIONI	4	O		SET GUARNIZIONI 25-45-70-STC	SET GUARNIZIONI 25-45-70-STORZ
IMBUTI	17	O		IMBUTI VARIE MISURE	SU MEZZI-ATTREZZATURE-CASERMA
IMPIANTO TELEFONICO	1	O	1992	ERICSSON	CENTRALINO ERICSON CASERMA
INVERTER ELETTRICI	6	O			
KIT ATTREZZI AUTOMEZZO	9	O		KIT ATTREZZI AUTOMEZZO	KIT ATTREZZI AUTOMEZZO
KIT ATTREZZI MOTOSEGA	8	B		STHILL	OFFICINA
KIT ATTREZZI MOTOSEGA	1	O		BIOVERSAL	KIT RICARICA ESTINTORI IDRICI BIO
KIT PULIZIA CAMINI	2	S			Actros
LAMPADINE DI SCORTA	10	O		LAMPADINE SCORTA	LAMPADINE SCORTA
LAVAGNA LUMINOSA	1	B			
LAVASTOVIGLIE	1	O	1993	CIGA	CUCINA
LAVELLO IN ACCIAIO	1	O	1993	CIGA	CUCINA
LENZUOLA	19	O		LENZUOLA CASERMA	LENZUOLA CASERMA
LETTI	12	O	2001		LETTI DELLA CASERMA
LETTORE DVD	3	O		RW 22X	MASTERIZZATORE
LIBRERIE AD ANTE	3	O		MASCAGNI	2 VETRINE + MOBILE BASSO
LUCIDASCARPE ELETTRICO	1	O	1995		
MACCHINA DA SCRIVERE	1	B			
MACCHINA FOTOGRAFICA	3	O		NIKON	MACCHINE FOTOGRAFICHE DIGITALI
MACCHINA PER ESERCIZI GINNICI	1	O	1997		PALESTRA
MACCHINA PER FUMO	1	O	2000	IRIITI	
MANOMETRI	8	O			MANOMETRI VARI
MARTELLI	30	O			CASERMA-MEZZI-ATTREZZATURE-BO
MATERASSI	9	O	1996		MATERASSI CASERMA
MAZZO CHIAVI SERVIZIO	15	O			MAZZI CHIAVI SERVIZIO MEZZI
METRI	16	O			
MEZZO MARINAIO O REMO CON GAFFA	8	O			
MEZZO STORICO	1	S		POMPA ANTICA	ANTICO
MEZZO STORICO	1	S		FIAT 640	ANTICO
MEZZO STORICO	1	S		BENELLI LEONCINO 125	ANTICO
MOBILE PER UFFICIO CON ANTE IN VETRO	1	O		MASCAGNI	UFFICIO COMANDANTE
MODULI ATTREZZATURE	10	O		MODULI VARI	BOSCH.2-IDROVORA-16/8-JUROP-ZIE
MODULO MANTENIMENTO MEZZI	2	O		MODULO MANTENIMENTO	ACTROS-160
MOLA A DISCO	7	B	2001	HITACHI	OFFICINA PICCOLA, 1 A BATTERIA PI
MOLA DA BANCO	1	B			OFFICINA
MONITOR COMPUTER	5	O		ASEM-BELINEA	
MOSCHETTONI	10	B			



28/04/2014

Federazione dei Corpi
Vigili del Fuoco Volontari della P.A.T.

SITUAZIONE INVENTARIO

CORPO VIGILI DEL FUOCO VOLONTARI DI : RIVA DEL GARDA

Tipo	Q.tà	S.to	Anno	Marca	Note
MOSCHETTONI DA ROCCIA	94	O			BORSE IMBRAGHI VEICOLI E PERSONE
MOTORE FUORI BORDO	1	O		SUZUKI 115 HP	gomme zodiac numero motore DF1152
MOTOSPAZZATRICE	1	O	1997		
NASTRO SEGNALETICO	12	O		NASTRO SEGNALETICO BIANCO	NASTRO SEGNALETICO BIANCO/ROSSO
PALETTA FERMA TRAFFICO	12	O			
PANCA PER FLESSIONI	1	O	1997		PALESTRA
PARABORDI	10	O		PARABORDI PER NATANTE	PARABORDI PER NATANTE
PENTOLAME DA CUCINA	6	O		PADELLE VARIE	CUCINA P. TERRA
PENTOLAME DA CUCINA	3	O	1993	PADELLE ANTIADERENTI	CUCINA 2° PIANO
PING PONG	1	O	1997		PALESTRA
PINZE	82	O		PINZE VARIE CASERMA	PINZE VARIE CASERMA
POMPA PER OLIO CAMBIO	1	O		POMPA A MANO BLU	OFFICINA
POMPA SENTINA A MANO	3	B			
PONTE EDILE	1	O			PONTEGGIO CASERMA
PULVAPOR	2	B	1980	PORTOTECNICA OPTIMA	
PUNTERUOLI	12	O			
QUADRO PROVA LUCI	1	O			OFFICINA PER PROVA CARRELLI
RACCORDI-NIPPLES MM10	7	O		SET RACCORDI MM 10	CASERMA-CARRELLI-MODULI ELI
RADIOCOMANDI CANCELLI	14	O		RADIOCOMANDI CANCELLI	MEZZI-CASERMA ECC.
RAZZI DI SEGNALE	4	O			
REGISTRATORE AUDIO	2	B	1990	TEAC	SALA128-SEGRETERIA PORTATILE
RUOTA DI SCORTA	17	O		MARCHE VARIE	RUOTE SCORTA MEZZI E CARRELLI
SALVAGENTE ANULARE	5	O			
SCAFFALATURA	28	O		METALSISTEM-ARCONVERT	N° SCAFFALI DELLA CASERMA
SCALA IN METALLO	5	O		IN ALLUMINIO	DOPPIE IN METALLO (ALLUMINIO)
SCALPELLI	33	O		SCALPELLI VARIE MISURE	SCALPELLI BORSE-CARRELLI-OFFICINA
SCANNER PER COMPUTER	1	O	1999	CANON	PHOTO SCANNER CANOSCAN LIDE 2
SCARICA BATTERIE PER RADIO	1	O	1995	ELETRON	
SCOPE	10	O		SCOPE VARIE	caserma-mezzi
SCRIVANIA	4	O		MASCAGNI	SCRIVANIE UFFICI
SEDIE UFFICI- SALA RIUNIONI	215	O	1993	SEDIE DELLA CASERMA	SEDIE TUTTA LA CASERMA
SEGHETTO PER FERRO	22	O		SEGHETTI VARIO TIPO	SEGHETTI VARIO TIPO DELLA CASERMA
SEGNALE STRADALE DI PERICOLO	4	O			TRIANGOLARE SPECIFICO VVF
SET RIDUZIONI ELETTRICHE	8	O			
SOLLEVATORE IDRAULICO	1	O			MARTINETTO AZZURRO OFFICINA
SOLLEVATORE PER AUTO	1	O			ROSSO DELL'OFFICINA
SPALLIERA	1	O	1997		PALESTRA
STAMPANTE	3	O			STAMPANTI CASERMA
STEPPER	1	O	1997		PALESTRA
STOVIGLIE VARIE	96	O		CASERMA	PIATTI-BICCHIERI-PENTOLE-POSATE
TAGLIERINA PER UFFICIO	1	O	1993		
TANICHE OLEOASSORBENTE	10	O		TANICHE X OLEOASSORBENTE	TANICHE X OLEOASSORBENTE
TAVOLO UFFICIO	16	O		TAVOLI E SCRIVANIE VARI	UFFICI-CASERMA
TELECAMERA	1	O		SONY DCR-TRV420E DIGITALE	
TELEFONICO CENTRALINO	2	O	2007	ERICSSON	ERICSSON
TELEFONO	20	O	2007	ERICSON-SIEMENS	TELEFONI FISSI CASERMA
TELEFONO CELLULARE	8	O	2005	NOKIA	CELLULARI CASERMA, comandante e v.
TELEFONO CORDLESS	2	O		SIEMENS GIGASET	SIEMENS GIGASET
TELEMETRO	1	O		BUSHNELL	BUSHNELL
TELEVISORE	4	O		VARIE	OFFICINA-CUCINA-CENTRALINO-SALA
TERMOS	2	O	1994		
TIRA ACQUA	9	B			
TOSTAPANE	1	O	1993	TOSTIERA ALETTRICA	CUCINA



Federazione dei Corpi
Vigili del Fuoco Volontari della P.A.T.

28/04/2014



SITUAZIONE INVENTARIO

CORPO VIGILI DEL FUOCO VOLONTARI DI : RIVA DEL GARDA

Tipo	Q.tà	S.to	Anno	Marca	Note
TRAPANO	3	B		ELETTRICI	CASERMA MEZZI
TRAPANO A BATTERIA	3	O		HITACHI	
TRASPALLET	1	O			DELLA CASERMA
TRONCHESI VARI	44	O			VARI TIPI CARPENTIERE-ELETTRICI
VENTOSA	2	O			
VIDEOREGISTRATORE	3	O			
VISORE SUBAQUEO	1	O		C9	C9
VOGATORE	1	O	1997		PALESTRA
ACCETTE	8	O		ACCETTE	ACCETTE CASERMA E MEZZI
ANCORA PER IMBARCAZIONE	4	O	1996		ANCORE GOMMONI E IMBARCAZIONI
ANEMOMETRO A MANO	1	O			C9
ARPIONI	3	B	1980	VARI TIPI	SPRINTER-ACTROS-AUTORIMESSA
ASPIRAFUMO	4	B		ZAMAC-ALTRO	AUTORIMESSE-OFFICINA
ASPIRAFUMO	3	B		VARIE MARCHE	ACTROS-160-MAGAZZINO
ASPIRALIQUIDI ELETTRICO	4	B		GHIBLI-WETTER	SPRINTER-WETTER-OFFICINA
ATTREZZO MULTIUSO ACETTA	2	O		BIEN-TOOL	160-VITO
AUTOPROTETTORI BASTINI	23	O		DRÄGER	
AUTOPROTETTORI BOMBOLE	54	O			IN FIBRA DA 300 BAR
AUTOPROTETTORI CUSTODIA MASCHERA	31	O			
AUTOPROTETTORI DI FUGA	3	O		DRAEGER PACKEX	SPRINTER PINZA IDRAULICA
AUTOPROTETTORI EROGATORI	38	O		DRAGER	
AUTOPROTETTORI MASCHERE	39	O		DRAGER	
BADILI	18	O			
BARRE STABILIZZATRICI STAB FAST	3	O			
BATTERIE RADIO	34	O		NIROS-SIMOCO-ICOM	PER SIMOCO
BENNA AUTOSCARICANTE PER GRU	1	O			
BINOCOLO	4	B			
BIRILLI STRADALI	12	S			BIRILLI STRADALI ELETTRICI SU STRADA
BOE GALLEGGIANTI LUMINOSE	16	O			Motoscafo Rio
BORSA ATTREZZI	21	B			MEZZI-ATTREZZATURE
CANISTRE	42	O		METALLO-PLASTICA VARIE MISURE	CASERMA-MEZZI-CARRELLI
CASSE RETE IMPILABILI	7	O		CASSE RETE VARIE MISURE	
CESOLA	5	B			
CESOLA ISOLATA	2	B			6000.
CHIAVI FISSATUBO	27	O			PER MANICHETTE
CHIAVI PER IDRANTI	13	B			
CISTERNA PER ACQUA	1	B			3600 LT
COLONNE PER IDRANTI	11	B			
COPERTA ANTIFIAMMA	8	O			
CORDE SPEZZONI DI VARIE MISURE	50	B			CASERMA-MEZZI-ATTREZZATURE
CUSCINI DI SOLLEVAMENTO	2	O		WETTER 22,5 TONNELLATE	AUTORIMESSA
CUSCINI DI SOLLEVAMENTO	3	B		WETTER	VITO
CUSCINI TURAFALLE	10	O		WETTER-WURTH	A BANDA-A CUNEO-APERTURA PORTA
DIVISORI A TRE VIE	12	B		RIPARTITORI VARI	UNI-STORZ MISURE 25-45-70 SU MEZZI
ESTINTORE	7	O		BIOVERSAL	ESTINGUENTE A SCHIUMA
ESTINTORE CO2 PORTATILE	14	O			VARIE GRANDEZZE
ESTINTORE POLVERE PORTATILE	3	O			POLVERE 2 KG
ESTINTORE POLVERE PORTATILE	7	O			POLVERE 9 KG
ESTINTORE POLVERE PORTATILE	29	O			POLVERE 6 KG
FARI 12/24 V	8	O			MEZZI-ATTREZZATURE-MAGAZZINO
FARI 220 V	18	O			AUTOMEZZI-COLONNE FARI-MAGAZZINO
FARO DI PROFONDITA	2	O			C9-UNIMOG
FASCE PER GRU	35	O			FASCE DA LAVORO-CRICCHETTI-VA

**Federazione dei Corpi
Vigili del Fuoco Volontari della P.A.T.**

SITUAZIONE INVENTARIO

CORPO VIGILI DEL FUOCO VOLONTARI DI : RIVA DEL GARDA

Tipo	Q.tà	S.to	Anno	Marca	Note
FASCETTE PORTATUBO	187	O			
FASCETTE REGGITUBO	11	B			
FASCETTE TURAFALLE	42	O			
FIORETTO ISOLATO 20 KV	2	B			
FIRE EXPRESS MODULO ANTINCENDIO	1	O			MODULO COMPLETO FIRE EXPRESS
FORCHE	5	B			
GENERATORE ELETTRICO PORTATILE KW...	1	O		HONDA	CASERMA-RIO
GENERATORE ELETTRICO PORTATILE KW...	1	O			SUL NUOVO SPRINTER PINZA IDRAULICA
GONZALETTE (ZAINETTI POMPA)	3	B			
GRUPPO ELETTROGENO PORTATILE KW...	9	O			GENERATORI PORTATILI CASERMA
GUADINO	1	B			
IDROVORA	1	B		IDROVORA ELETTRICA COMUNE	IDROVORA ELETTRICA COMUNE
LAMPADE PORTATILI	32	B		WONDER	
LAMPADE PORTATILI	93	O		TORCIA GALLEY	
LAMPADE PORTATILI ANTIDEFILAGRANTI	13	O		MICA ML800 ATEX A LED 3W	
LAMPEGGIATORI STRADALI	10	O			
LANCIA ANTINCENDI	65	O			LANCIA UNI 25-45-70-SCHIUMA-MON
LEVE	1	O			LEVA SPACCA CILINDRI PORTE
LEVE	21	B			PIEDI DI PORCO-LIVERINI-ECC.
MANICHETTA ANTINCENDI	250	O		UNI-STORZ 24-45-70	CASERMA-MEZZI
MANIGLIA AVVOLGITUBI	5	O		MANIGLIE PER AVVOLGITUBI	MANIGLIE PER AVVOLGITUBI
MARTINETTO IDRAULICO DI SOLLEVAMENTO	9	O		MARTINETTO IDRAULICO CRIC	MEZZI
MAZZA	5	B			
MOTOSEGA	8	O		STHILL	MEZZI CARRELLI CASERMA
MOTOTRONCATRICE	2	O		MOTOTRONCATRICE STHILL TS	MOTOTRONCATRICE STHILL TS400
PASSACARRI	7	B	1992		
PEDANA ISOLATA	1	B			
PICCONI	11	O			
PINZA IDRAULICA	1	O		LUKAS	SOSTITUITO VECCHIA CENTRALINA
PINZA IDRAULICA	1	B	1986	WEBER V 45 SU 160	COMPLETA PINZA-CATENE- ACCESSORI
PINZA IDRAULICA	1	O	2005	LUKAS SU ACTROS	COMPLETA PINZA-CATENE- ACCESSORI
POMPA CAMINI	1	S			
POMPA VARIE	11	O			POMPE CENTRIFUGHE DEI MEZZI E
POMPE ALTA PRESSIONE	4	O			
POMPE IMMERSIONE	14	O			
PREMESCOLATORE SCHIUMA	5	O		AWG-VARIE	MEZZI-MAGAZZINO
PROLUNGA CORRENTE 12/24 VOLT	5	O			
PROLUNGA CORRENTE 220 VOLT	20	O			
PROLUNGA CORRENTE 380 VOLT	10	O			
PROLUNGHE CISCINI SOLLEVAMENTO	12	O			
RACCORDI VARI STORZ	7	O			RACCORDI E BASTARDI STORZ
RACCORDI VARI UNI 25	40	O			RACCORDI E BASTARDI UNI 25
RACCORDI VARI UNI 45	64	O			RACCORDI E BASTARDI UNI 45
RACCORDI VARI UNI 70	74	O			RACCORDI E BASTARDI UNI 70
RADIO FISSE FREQUENZA VV.F.	5	O		EMC	
RADIO FISSE UHF	4	O			
RADIO PORTATILE	9	O		NIROS-SIMOCO-ICOM	NIROS-SIMOCO-ICOM
RADIO PORTATILE	47	O		HC-1 HELMET UNIT CRANIALE	CRANIALE PER GALLEY F1
RADIO PORTATILE	9	O		SIMOCO PTT 500ISRP 8000	TASTO PTT
RADIO VEICOLARI	15	O			
RASTRELLI	6	O			
RILEVATORI DI GAS	1	O		ORION AUER-MSA	
RONCOLE	20	O			



Federazione dei Corpi
Vigili del Fuoco Volontari della P.A.T.



SITUAZIONE INVENTARIO

CORPO VIGILI DEL FUOCO VOLONTARI DI : RIVA DEL GARDA

Tipo	Q.tà S.to Anno			Marca	Note
SCALA SFILO	3	O			160-MAGAZZIMO-SPRINTER
SCALE A GANCIO	6	O		IPPIS	sprinter polisoccorso ,pieghevole
SCALE ITALIANE	7	O		IPPIS	MEZZI-CASTELLO-VARIE
SCHIUMOGENO	1025	O		PLUREX-N PLUREX-15N ALCOC	LITRI SCHIUMOGENO GENERALI
SEGA BILAMA CDC2530	1	O			SEGA BILAMA COMPLETA DI 2 DISCH
SEGACCIO	5	O			SEGA PER LEGNO
SERBATOI IN GOMMA	2	O			
SERBATOIO NEBULIZZATORE	3	O		SINTRINA	
SUCCHIERUOLA	7	O			
TAGLIA CINTURE DI SICUREZZA	2	B			
TAPPO UNI-STORZ VARIE MISURE	22	O		VARIE MARCHE	MEZZI-CASERMA-MAGAZZINO
TELECAMERA ISPEZIONE (CAMINI, CAVEDI ECC.)	1	O		RIDGID	MICRO TELECAMERA RIDGID PER IN
TELECAMERA ISPEZIONE (CAMINI, CAVEDI ECC.)	1	O		RIDGID	TELECAMERA CON 30 MT DI SONDA
TERMOCAMERA	1	O		MSA	POSIZIONATA SUL ACTROS
TERMOCAMERA	1	O		TERMOCAMERA ARGUS 3	
TIRFORT	2	B		T 35	
TREPIEDE PER FARI	12	O			
TUBI ASPIRAZIONE POMPA	75	B			
TUBO DI PITOT	3	O	2002		
ZAPPONI PER INCENDI BOSCHIVI	14	B			
AUTOBOTTE TIPO A	1	O	1997	MERCEDES UNIMOG	PORTATA 1500 LITRI
AUTOBOTTE TIPO C	1	O	2005	MERCEDES ACTROS	ACTROS
AUTOCARRO	1	O	2008	IVECO STRALIS	
AUTOMEZZO FUORISTRADA	1	O	1997	DEFENDER 90 HT	LAND ROVER 1
AUTOMEZZO FUORISTRADA	1	O	2000	DEFENDER LD B8 018	LAND ROVER 3
AUTOMEZZO PER INCIDENTI STRADALI	1	O	2011	MERCEDES SPRINTER 4X4 DAI	SPRINTER PINZA IDRAULICA
AUTOMEZZO PIK UP 2 POSTI	1	O	1999	DEFENDER 110 HC	LAND ROVER 2
AUTOMEZZO PIK UP 5 POSTI	1	O	2006	FUORISTRADA NISSAN NAVARA	NAVARA
AUTOPIATTAFORMA RAGNO	1	O	2008	RAGNO CELA SPIDER 300F	
CARRELLO ELEVATORE	1	O	1997	TOYOTA 10M7574	MULETTO
CARRELLO INCENDI BOSCHIVI	1	O	2002	PEDRETTI M150	BOSCHIVI BAI
CARRELLO TRASPORTI VARI	1	O	1986	ELLEBI LBC10	EX CSA
CARRELLO TRASPORTI VARI	1	O	1999	ELLEBI LBC 1150	SCORTA
CARRELLO TRASPORTI VARI	1	O	1999	ELLEBI LBC 1150	BOSCHIVI CAMPI
CARRELLO TRASPORTI VARI	1	O	2004	ELLEBI LBC 1150	SALTO
CARRELLO TRASPORTI VARI	1	O	2005	ELLEBI LBC 1430/1	IDROVORA
CARRELLO TRASPORTO IMBARCAZIONE	1	O	2012	ELLEBI HR6011J	Gommone zodiac
FURGONE TRASPORTO PERSONE	1	O	2007	VOLKSWAGEN 7HC TRASPORT	TRANSPORTER
GOMMONE	1	O	2012	ZODIAC PRO	gommone zodiac
IMBARCAZIONE	1	O	1987	RIO 712 FISCH	RIO
IMBARCAZIONE	1	B	1995	STUDIOPLAST MTP	MOTOSCAFO C9
MOTO D'ACQUA	1	O	2005	BOMBARDIER ROTAX	
MOTOCICLO	1	O	2010	BETA T2 ALP 4.0	BETA T2 ALP 4.0
POLISOCORSO	1	O	2004	DAIMLER-CHRYSLER AG MB 31	SPRINTER 4x2
ABBIGLIAMENTO ANTI ACQUA	36	O		TUTE-SALOPETTE-GIACCHE	MEZZI-CASERMA-MAGAZZINO
ABBIGLIAMENTO ANTI INFORTUNISTICO	6	O		STIHL	SALOPETTE MOTOSEGA
AURICOLARI RADIO	10	O			AURICOLARI PER RADIO TETRA
BARELLA	2	O		PIEGHEVOLE	GALLEGGIANTE
BERRETTO ESTIVO	65	O			con ricamo
BERRETTO INVERNALE	55	O			
BORSA CASSETTA PRONTO SOCCORSO	17	O			
BORSE DA VIAGGIO	59	B			BORSE ROSSE
BORSE DA VIAGGIO	7	O		CURVASS	BORSE BLU



Federazione dei Corpi
Vigili del Fuoco Volontari della P.A.T.

SITUAZIONE INVENTARIO

CORPO VIGILI DEL FUOCO VOLONTARI DI : RIVA DEL GARDA

Tipo	Q.tà	S.to	Anno	Marca	Note
CAMICIE DA PARATA	2	O		MODACARPI	
CASCHI PER ALLIEVI	39	O			
CASCHI BOSCHIVO	50	O			
CASCHI GALLEY	50	O			
CASCHI PER MOTO	3	O			
CERCAPERSONE	30	O		QUATTRINO EURO	
CINTURA	61	O			CINTURE BLU
CINTURONE PER ALLIEVI	18	O			
CINTURONI	10	B			CINTURONI VVF NUOVI DI SICUREZZA
CINTURONI PER INCENDI BOSCHIVI	1	O			
COLTELLO	24	O		COLTELLI STANLEY	MEZZI-BORSE-CASERMA
CORPETTI SALVAGENTE	46	O			
CRAVATTE	32	O		MODACARPI	
DIVISE DA PARATA COMPLETA	56	O			
DPI EN 469 CAPOTTINA E PANTALONE	60	O		BRISTOL,N°3 FLOWERGLOVER	
GIACCAVENTO	135	O		KAAMA	BLU ALLIEVI,GIACCHE TECNICHE DA
GILET ALTA VISIBILITA	26	O			
GUANTI	45	O		GUANTI BOSCHIVO	GUANTI BOSCHIVO
GUANTI	9	O		LATTICE	LATTICE
GUANTI	52	O		GUANTI VVF EN 443	GUANTI VVF EN 443
GUANTI	5	O		MOTO TRIAL	MOTO TRIAL
GUANTI ANTIACIDO	33	O			
GUANTI ANTICALORE ALUMINIZZATI	7	O			
GUANTI ANTITAGLIO	22	O			
GUANTI DA LAVORO	101	O		GUANTI DA LAVORO VARI TIPI	GUANTI DA LAVORO WEBER
GUANTI DA PARATA	12	O			
IMBRACATURA DA ROCCIA	4	O		SCHUNT	SCHUNT
IMBRACATURA DA ROCCIA	18	O		IMBRAGHI	IMBRAGHI A GILLET PER RAGNO,BOA
IMBRACATURA DA ROCCIA	12	O		CARRUCOLE	CARRUCOLE,TURBO ROLL,BLOCK RO
IMBRACATURA DA ROCCIA	8	O		DISSIPATORI ZIPPER	DISSIPATORI
IMBRACATURA DA ROCCIA	3	O		JUMAR	JUMAR
IMBRACATURA DA ROCCIA	16	O		CORDE	CORDE,2 ANTIFIAMMA,STATICHE E S
IMBRACATURA DA ROCCIA	28	O			CASCO DA ROCCIA KONG,PELZ
IMBRACATURA DA ROCCIA	20	O		CORDINI KEVLAR	CORDINI KEVLAR
IMBRACATURA DA ROCCIA	37	O		FETTUCCIE SOSTA	FETTUCCIE SOSTA,60cm,80cm
IMBRACATURA DA ROCCIA	1	O		PARANCO MANUALE	PARANCO CORDA SWISS ROLL
IMBRACATURA DA ROCCIA	2	O		ASSICURATORE CORDE	ACCIAIO E NILON
KIT DI SICUREZZA INCENDI BOSCHIVI	48	O		MASCHERINA-SACCA-CINTUTO	
LETTORE MICROIP CANI	1	O		LETTORE CIP CANI	
MAGLIE LUPETTO-POLO	166	O			POLO MANICA LUNGA E CORTA
MAGLIETTE ESTIVA	99	O			
MAGLIONE IN LANA	59	O			
MASCHERA ANTIPOLVERE	8	O		MASCHERE ANTIPOLVERE	CASERMA-MEZZI
OCCHIALI PROTETTIVI	5	O		VARIE	CASERMA-MEZZI
PANTALONE ESTIVO	69	O		MODACARPI	
RACCHETTE DA NEVE	2	B			
SACCHI A PELO	3	O		SACCHI A PELO	
SAF CALZARI	11	O		VARIE	ARMADIO ATTREZZATURE
SAF CAPPUCCI	9	O			
SAF CASCHI	11	O			
SAF CORPETTI/GIUBBOTTI	15	O		OZONE	
SAF GUANTI	9	O			
SAF MUTE	11	O			MUTE SAF



Federazione dei Corpi
Vigili del Fuoco Volontari della P.A.T.

SITUAZIONE INVENTARIO

CORPO VIGILI DEL FUOCO VOLONTARI DI : RIVA DEL GARDA

Tipo	Q.tà	S.to	Anno	Marca	Note
SAF SCARPONI	13	O		OZONE	SCARPONCINI SAF
SAF SOTTOMUTA	9	O		OZONE	SOTTOMUTA SAF COMPLETI
SCARPONCINI DA CASERMAGGIO	67	O		COSMAS	SCARPONCINI ALLIEVI
SOTTOCASCHI	50	O		TACCONI	
STIVALI DI SICUREZZA	51	O		FAB, HAIX, FIRE	EN 443
STIVALI IN GOMMA LUNGI E CORTI	35	O			
TUTA AVVICINAMENTO FUOCO	4	O			ACTROS-160
TUTA PER CALABRONI	3	O			
TUTA SPORTIVA	63	B		TUTE VIGILI E ALLIEVI	
TUTE ANTIACIDO USA E GETTA	12	O		ESKIPE	
TUTE ANTIACQUA	3	O		IDROCOSTUME OZONE	rescue atp crew saver
TUTE DA INTERVENTO	60	O		TUTE INCENDI BOSCHIVI	TUTE INCENDI BOSCHIVI
TUTE DA INTERVENTO	54	O		SOTTOTUTE INCENDI BOSCHIVI	SOTTOTUTE INCENDI BOSCHIVI
TUTE DA INTERVENTO	29	O		TUTE BLU PER ALLIEVI	TUTE BLU PER ALLIEVI
ZAINI DA MONTAGNA	22	O		BAILO SPA 40L	ZAINO TIPO FORESTALE
TRANCIA	1	B			OFFICINA SU PIEDISTALLO

Il Magazziniere
Giramonti Franco

Il Comandante
Boroni Graziano

SOTTOSCHEDA MAM 2 - Materiali, medicinali e viveri – Scorte idriche

versione luglio 2014

Sono di seguito riportati tutte le tipologie di materiali e viveri fruibili all'interno del territorio comunale; per brevità sono riportate le aziende per la reperibilità di scorte disponibili a vario titolo presenti (scorte magazzini alimentari, supermercati etc), depositi, ferramenta, magazzini edili e quant'altro ritenuto utile in fase di emergenza

edilizia (materiali)

1. Ferramenta e nolo attrezzature edili

CASARI LUCIANO & EZIO srl

via S. Nazzaro, 5 – 38066 RIVA DEL GARDA

tel. 0464.521130

2. ferramenta e materiale edile

STELDO srl

loc. Ceole, 7B – 38066 RIVA DEL GARDA

tel. 0464.521072

3. ferramenta

RIGHI FERRAMENTA

via Fornaci 32 – 38062 ARCO

tel. 0464.516670

4. materiale edile

CARINI EDILIZIA

via della Crosetta 57 – 38062 ARCO

tel. 0464.532863

medicinali

1. FARMACIA MATALIPASSI LUCA & C snc

Viale Lutti, 12 – 38066 RIVA DEL GARDA

tel. 0464.552508

2. FARMACIA ACCORSI ELENA & C s.a.s.

Via degli Oleandr, 23 – 38066 RIVA DEL GARDA

tel. 0464.551195

3. FARMACIA ACCORSI MASSIMO & C s.n.c.

Via Maffei, 8 – 38066 RIVA DEL GARDA

tel. 0464.552302

4. PARAFARMACIA FARMA s.r.l.

Viale Dante, 30 – 38066 RIVA DEL GARDA
tel. 0464.550410

viveri

1. SUPERMERCATI POLI SPA

Viale Lutti, 1 – 38066 RIVA DEL GARDA
tel. 0464.567377

2. ORVEA SPA

Via Verdi, 10 – 38066 RIVA DEL GARDA
tel. 0464.552598

3. COOP. CONSUMATOR ALTO GARDA

- P.zza Mimosa, 8 – 38066 RIVA DEL GARDA
tel. 0464.520768
- Viale Rovereto, 39 – 38066 RIVA DEL GARDA
tel. 0464.552407
- Viale Prati, 8 – 38066 RIVA DEL GARDA
tel. 0464.554537

4. LIDL ITALIA s.r.l.

Via S. Nazzaro, 2 – 38066 RIVA DEL GARDA
tel. 0464.522040

5. PENNY MARKET

Via S. Tomaso, 69 – 38066 RIVA DEL GARDA
tel.

6. PREGIS s.p.a.

Via S. Andrea, 61 – loc. Fongolino – 38066 RIVA DEL GARDA
tel. 0464.557487

SCORTE IDRICHE – VEDI FIA DEPOSITATO



SOTTOSCHEDA MAM 3 - Unità di servizi

Versione novembre 2017

Elenco ditte in grado di fornire materiali o mezzi anche in grado di erogare un servizio completo ed autonomo (ad esempio: mezzi d'opera con operatori esperti e disponibile, fornitura e distribuzione di pasti caldi per un numero x di persone, realizzazione di un impianto di potabilizzazione per numero x di persone, trasporto autonomo di numero x di persone, ecc.).

Si ricorda che:

- in merito al reperimento di mezzi utili ad affrontare la prima emergenza, di cui al presente paragrafo sono viceversa fatte salve tutte le disposizioni contenute nella l.p. n°9 del 01 luglio 2010 - Capo II *"Interventi di ripristino definitivo dei servizi pubblici e di ricostruzione dei beni pubblici e dei beni di uso civico"*.
- l'elenco dei mezzi disponibili e dei rispettivi proprietari o custodi deve essere costantemente aggiornato. Nel caso vengano stipulate apposite convenzioni deve essere previsto che la proprietà informi il comune in caso di cessioni dei mezzi, inoperatività prolungata, etc.

Elenco ditte - Precettazioni possibili:

Impresa Edile

- 1. Z.A DI ZAMPEDRI ANDREA & C. s.a.s.**
Loc. Mala 28 – 38069 NAGO
tel. 0464.551602
- 2. EDILTENNO**
via S. Cassiano, 22 – 38066 RIVA DEL GARDA
tel. 0464.557369
- 3. IMPRESA COSTRUZIONI F.LI DAL CASTAGNE snc**
via Rovigo, 28 – 38066 RIVA DEL GARDA
tel. 0464.552233
- 4. EDILBENINI**
Viale Trento, 41 – 38066 RIVA DEL GARDA
tel. 0464.521438
- 5. COSMI s.r.l.**
Via S. Nazzaro, 2b – 38066 RIVA DEL GARDA
tel. 0464.555655



Cave/inerti/bitumi

1. **SCAVI CHIARANI S.N.C.**
Loc. Maso Giare, 1 – 38062 ARCO
tel. 0464.516453
2. **GRUPPO ADIGE BITUMI**
loc. Mala – 38069 NAGO TORBOLE
tel. 0464.540216