

Piano di illuminazione

Comune di Riva del Garda (TN)



Allegato E: Abaco delle tipologie di impianto

Ottobre 2012





Sulla base delle risultanze dell'analisi dello stato di fatto sul territorio si è operata una identificazione delle diverse tipologie di impianto presenti nel Comune di Riva del Garda, mettendo in relazione i complessi illuminanti rilevati con le sezioni stradali individuate.

Metodo di lettura

Codice tipologico

Individuazione del codice del tipologico considerato.

Foto

Immagine del tipologico di impianto considerato.

Ubicazione

Indicazione dell'ubicazione del tipologico considerato (Via, Viale, ecc.).

Classificazione strade

Individuazione della tipologia di strada considerata.

Categoria illuminotecnica di riferimento

Individuazione della categoria illuminotecnica di riferimento.

Rif. Abaco degli apparecchi di illuminazione (Allegato B)

Indicazione del tipo di apparecchio di illuminazione installato con riferimento all'Allegato B "Abaco degli apparecchi di illuminazione".

Tipologia di lampada

Indicazione del tipo di lampada installata nell'apparecchio di illuminazione.

Potenza installata (W)

Indicazione della potenza di lampada in Watt.

Disposizione complessi illuminanti



Indicazione della disposizione dei complessi illuminanti del tipologico considerato (lato strada, centro strada, quinconce, ecc.).

Interdistanza (m)

Indicazione dell'interdistanza in metri dei complessi illuminanti del tipologico considerato.

Altezza di installazione (m)

Indicazione dell'altezza di installazione in metri dell'apparecchio di illuminazione.

Sbraccio

Indicazione della lunghezza in metri dell'eventuale sbraccio.

Composizione della sezione stradale

Indicazione di come è composta la sezione stradale del tipologico considerato:

- A = apparecchio di illuminazione (X:singolo; XX:doppio)
- C = carreggiata
- M = marciapiede
- P = parcheggio
- Pc = pista ciclabile
- Pz = Piazza
- S = spartitraffico
- V = area verde



CODICE TIPOLOGICO	Foto	Ubicazione	Tipo di strada	Categoria illuminotecnica di riferimento	Rif. Abaco degli apparecchi di illuminazione (Allegato B)	Tipologia di lampada	Potenza installata (W)	Disposizione complessi illuminanti	Interdistanza (m)	Altezza di installazione (m)	Sbraccio (m)	COMPOSIZIONE DELLA SEZIONE STRADALE (m)							
												A=apparecchio di illuminazione (X:singolo; XX:doppio) C=carreggiata M=marciapiede P=parcheggio Pc=pista ciclabile Pz=Piazza S=spartitraffico V=area verde							
001		Via Giacomo Cis	Strada extraurbana secondaria	ME3a	S14	SAP	250	Lato strada	25	9	0	P	C	M	A				
												2,5	7	2	X				
002		Via Monte Oro	Strada extraurbana secondaria	ME4b	S28	SAP	150	Lato strada	22	9	0	M	A	P	C	M			
												2	X	2,5	8	2			
003		Via Monte Oro	Strada urbana interquartiere	ME3c	S28	SAP	150	Lato strada	30	9	0	M	A	P	C	M			
												2,5	X	2,5	8	2			
004		viale Baruffaldi	Strada urbana interquartiere	ME3c	D12	SAP	70	Quinconce	25	4,5	0,8	M	V	A	P	C	A	V	Pc
												2,5	1	XX	2,5	7,5	XX	1	1,5
005		Viale Canella	Strada urbana interquartiere	ME3c	D12	SAP	70	Quinconce	20	4,5	0,8	M	V	A	C	A	V	M	
												2,5	1	XX	8	XX	1	2,5	
006		Viale Carducci Viale Damiano Chiesa Viale Rovereto	Strada urbana interquartiere	ME3c	D12	SAP	70	Quinconce	20	4,5	0,8	M	A	C	A	M			
												3	XX	8	XX	3			



CODICE TIPOLOGICO	Foto	Ubicazione	Tipo di strada	Categoria illuminotecnica di riferimento	Rif. Abaco degli apparecchi di illuminazione (Allegato B)	Tipologia di lampada	Potenza installata (W)	Disposizione complessi illuminanti	Interdistanza (m)	Altezza di installazione (m)	Sbraccio (m)	COMPOSIZIONE DELLA SEZIONE STRADALE (m)									
												A=apparecchio di illuminazione (X:singolo; XX:doppio) C=carreggiata M=marciapiede P=parcheggio Pc=pista ciclabile Pz=Piazza S=spartitraffico V=area verde									
007		Via Dante Alighieri	Strada urbana interquartiere	ME3c	D12	SAP	70	Quinconce	20	4,5	0,8	M	A	C	A	M					
												7	XX	4	XX	7					
008		Via Dante Alighieri	Strade locali urbane: centri storici (utenti principali: pedoni, ammessi gli altri utenti)	CE5/S3	D12	SAP	70	Quinconce	20	4,5	0,8	M	A	C	A	M					
												7	XX	4	XX	7					
009		Viale Martiri XXVIII Giugno	Strada urbana interquartiere	ME3c	D12	SAP	70	Quinconce	25	4,5	0,8	M	V	A	P	C	A	V	Pc		
												3	1	XX	2,5	8	XX	1	3		
010		Viale Riccamboni	Strada urbana interquartiere	ME3c	D12	SAP	70	Quinconce	25	4,5	0,8	A	M	C	M	A					
												XX	1,5	8	1,5	XX					
011		Viale Rovereto	Strada urbana interquartiere	ME3c	D12	SAP	70	Quinconce	25	4,5	0,8	A	M	C	M	A					
												XX	1,5	8	1,5	XX					
012		Viale Rovereto	Strada urbana interquartiere	ME3c	S03	HG	80	Entrambi i lati, uno di fronte all'altro	25	8	2,5	A	M	C	M						
												X	2	7,5	2						



CODICE TIPOLOGICO	Foto	Ubicazione	Tipo di strada	Categoria illuminotecnica di riferimento	Rif. Abaco degli apparecchi di illuminazione (Allegato B)	Tipologia di lampada	Potenza installata (W)	Disposizione complessi illuminanti	Interdistanza (m)	Altezza di installazione (m)	Sbraccio (m)	COMPOSIZIONE DELLA SEZIONE STRADALE (m)								
												A=apparecchio di illuminazione (X:singolo; XX:doppio) C=carreggiata M=marciapiede P=parcheggio Pc=pista ciclabile Pz=Piazza S=spartitraffico V=area verde								
013		Viale Rovereto	Strada urbana interquartiere	ME3c	S14	SAP	100	Entrambi i lati, uno di fronte all'altro	25	8	2,5	A	M	C	M	A				
												X	1,5	8	1,5	X				
014		Viale Rovereto	Strada urbana interquartiere	ME3c	S01	SAP	150	Quinconce	25	9	0	A	M	C	M	A				
												X	1,5	8	1,5	X				
015		Via Alberto Lutti	Strada locale urbana	ME4b	D16	SAP	70	Quinconce	25	4,5	0,8	M	A	V	P	C	P	A	V	M
												2	XX	1	3	3,5	3	XX	1	2
016		Via Alberto Lutti	Strada locale urbana	ME4b	D12	SAP	70	Quinconce	25	4,5	0,8	M	A	V	P	C	P	A	V	M
												2	XX	1	3	3,5	3	XX	1	2
017		Via del Masetto	Strada locale urbana	ME4b	S01	SAP	70	Lato strada	20	6	0	C	A							
												3,5	X							
018		Via Don Pietro Porta	Strada locale urbana	ME4b	S01	SAP	70	Lato strada	20	5	0	A	C	P						
												X	4	2,5						



CODICE TIPOLOGICO	Foto	Ubicazione	Tipo di strada	Categoria illuminotecnica di riferimento	Rif. Abaco degli apparecchi di illuminazione (Allegato B)	Tipologia di lampada	Potenza installata (W)	Disposizione complessi illuminanti	Interdistanza (m)	Altezza di installazione (m)	Sbraccio (m)	COMPOSIZIONE DELLA SEZIONE STRADALE (m)							
												A=apparecchio di illuminazione (X:singolo; XX:doppio) C=carreggiata M=marciapiede P=parcheggio Pc=pista ciclabile Pz=Piazza S=spartitraffico V=area verde							
019		Viale Giovanni Pascoli	Strada locale urbana	ME4b	D16	SAP	70	Quinconce	25	4,5	0,8	M	A	C	M	A	V		
												1,5	XX	6	3	XX	2		
020		Via Lavino	Strada locale urbana	ME4b	S28	SAP	70	Lato strada	20	6	0	M	C	A					
												2	8	X					
021		Viale Carlo Antonio Pilati	Strada locale urbana	ME4b	D16	SAP	70	Quinconce	25	4,5	0,8	M	V	A	C	A	V	M	
												3	1	XX	8	XX	1	3	
022		Viale Clementino Vannetti	Strada locale urbana	ME4b	D12	SAP	70	Quinconce	22	4,5	0,8	M	V	A	C	A	V	M	
												2,5	1	XX	7	XX	1	2,5	
023		Viale Giovanni Prati	Strada locale urbana	ME4b	D21	SAP	250	Centro strada, a sospensione	20	8	0	M	C	A	C	M			
												3	4	X	4	2,5			
024		Viale Madruzzo	Strada locale urbana	ME4b	D12	SAP	70	Quinconce	20	4,5	0,8	M	V	A	C	P	A	V	Pc
												2,5	1	XX	8,5	2,5	XX	1	2



CODICE TIPOLOGICO	Foto	Ubicazione	Tipo di strada	Categoria illuminotecnica di riferimento	Rif. Abaco degli apparecchi di illuminazione (Allegato B)	Tipologia di lampada	Potenza installata (W)	Disposizione complessi illuminanti	Interdistanza (m)	Altezza di installazione (m)	Sbraccio (m)	COMPOSIZIONE DELLA SEZIONE STRADALE (m)									
												A=apparecchio di illuminazione (X:singolo; XX:doppio) C=carreggiata M=marciapiede P=parcheggio Pc=pista ciclabile Pz=Piazza S=spartitraffico V=area verde									
025		Viale Nino Pernici	Strada locale urbana	ME4b	D12	SAP	70	Quinconce	25	4,5	0,8	M	Pc	V	A	P	C	A	V	M	
												3	2	1	XX	5	3	XX	1	1,5	
026	-	Via San Francesco	Strada locale urbana	ME4b	S17	MH	250	Lato Strada	25	7	0	M	P	C	A	M					
												2,5	5	4	X	2,5					
027		Via Umberto Cattoni	Strada locale urbana	ME4b	D12	SAP	70	Quinconce	25	4,5	0,8	A	M	C	A	M					
												XX	1,5	8	XX	2					
028		Via Umberto Cattoni	Strada locale urbana	ME4b	S01	SAP	70	Lato strada	25	6	0	A	C								
												X	6								
029		Piazza Catena Lungolago Brescia Lungolago Marinali d'Italia Via Cerere	Strade locali urbane: centri storici (utenti principali: pedoni, ammessi gli altri utenti)	CE5/S3	D06	SAP	70	Lato strada	10	4	0	M	A	Lago							
												10	X	/							
030		Via Andrea Maffei Via Antonio Gazzoletti	Strade locali urbane: centri storici (utenti principali: pedoni, ammessi gli altri utenti)	CE5/S3	D06 D26	SAP	70	Lato strada	22	7	1	A	M								
												X	10								



CODICE TIPOLOGICO	Foto	Ubicazione	Tipo di strada	Categoria illuminotecnica di riferimento	Rif. Abaco degli apparecchi di illuminazione (Allegato B)	Tipologia di lampada	Potenza installata (W)	Disposizione complessi illuminanti	Interdistanza (m)	Altezza di installazione (m)	Sbraccio (m)	COMPOSIZIONE DELLA SEZIONE STRADALE (m)								
												A=apparecchio di illuminazione (X:singolo; XX:doppio) C=carreggiata M=marciapiede P=parcheggio Pc=pista ciclabile Pz=Piazza S=spartitraffico V=area verde								
031		Via Armando Diaz Via Cerere	Strade locali urbane: centri storici (utenti principali: pedoni, ammessi gli altri utenti)	CE5/S3	D07 D26	SAP	70	Lato strada	15	6	1	A	M							
												X	6,5							
032		Via dei Fabbri	Strade locali urbane: centri storici (utenti principali: pedoni, ammessi gli altri utenti)	CE5/S3	D26	SAP	70	Lato strada	20	6	1	A	M							
												X	3							
033		Via Fiume Via Florida Via Santa Maria	Strade locali urbane: centri storici (utenti principali: pedoni, ammessi gli altri utenti)	CE5/S3	D26	SAP	70	Lato strada	15	6	1	A	M							
												X	4							
034		Via Marocco Via Montanara	Strade locali urbane: centri storici (utenti principali: pedoni, ammessi gli altri utenti)	CE5/S3	D26	SAP	70	Lato strada	15	6	1	A	M							
												X	3							
035	-	Località Cazzolli	Strada a destinazione particolare	S3	S28	SAP	70	Lato strada	38	8	0,3	A	C							
												X	4							
036		Viale della Liberazione	Strade locali urbane: centri storici (utenti principali: pedoni, ammessi gli altri utenti)	CE5/S3	D12	SAP	70	Quinconce	25	4,5	0,8	M	V	Pc	V	A	C	A	V	Pc
												2,5	1	2,5	1	XX	4	XX	1	2,5



CODICE TIPOLOGICO	Foto	Ubicazione	Tipo di strada	Categoria illuminotecnica di riferimento	Rif. Abaco degli apparecchi di illuminazione (Allegato B)	Tipologia di lampada	Potenza installata (W)	Disposizione complessi illuminanti	Interdistanza (m)	Altezza di installazione (m)	Sbraccio (m)	COMPOSIZIONE DELLA SEZIONE STRADALE (m)				
												A=apparecchio di illuminazione (X:singolo; XX:doppio) C=carreggiata M=marciapiede P=parcheggio Pc=pista ciclabile Pz=Piazza S=spartitraffico V=area verde				
037	-	Viale Roma	Strade locali urbane: centri storici (utenti principali: pedoni, ammessi gli altri utenti)	CE5/S3	S17	MH	150	Centro strada, a sospensione	30	9	0	M	C	A	C	M
												7	3	X	3	7
038		Via Nuova	Strada urbana interquartiere	ME3c	S14	SAP	150	Lato strada	25	8	0	M	C	A	V	Pc
												1,5	8	XX	2	2
039		Via al Boschetto	Pista ciclabile	S3	S01	SAP	70	Lato ciclabile	20	6	0	A	Pc			
												X	3			
040		Via Longa	Pista ciclabile	S3	S04	SAP	70	Lato ciclabile	20	5	0	A	Pc			
												X	3			
041		Via Longa	Strada locale urbana	ME4b	S01	SAP	100	Lato strada	30	6	0	A	C	P		
												X	6	5		
042		Via Grez	Strada a destinazione particolare	S3	S28	HG	125	Lato strada	30	6	0	A	C			
												X	3,5			



CODICE TIPOLOGICO	Foto	Ubicazione	Tipo di strada	Categoria illuminotecnica di riferimento	Rif. Abaco degli apparecchi di illuminazione (Allegato B)	Tipologia di lampada	Potenza installata (W)	Disposizione complessi illuminanti	Interdistanza (m)	Altezza di installazione (m)	Sbraccio (m)	COMPOSIZIONE DELLA SEZIONE STRADALE (m)			
												A=apparecchio di illuminazione (X:singolo; XX:doppio) C=carreggiata M=marciapiede P=parcheggio Pc=pista ciclabile Pz=Piazza S=spartitraffico V=area verde			
043		Via Grez	Strada locale urbana	ME4b	S14	SAP	70	Lato strada	30	8	0	A	M	C	M
												X	2	7	2
044		Località Campi	Strada locale urbana	ME4b	S28	SAP	70	Lato strada	25	6	0,3	A	C		
												X	4,5		
045		Via A. Abondio	Strada extraurbana secondaria	ME3a	S16	SAP	70	Lato strada	27	7	0	A	Pc	C	M
												X	2	7	2
046		Via Rovigo	Strada extraurbana secondaria	ME3a	S01	SAP	70	Lato strada	25	9	0	A	M	C	
												X	2	7	
047		Via Rovigo	Strada extraurbana secondaria	ME3a	S14	SAP	70	Lato strada	25	9	0	A	M	C	
												X	2	7	
048		Via Sant'Alessandro	Strada extraurbana secondaria	ME3a	S01	SAP	100	Lato strada	25	9	0	A	Pc	C	M
												X	2	6	2



CODICE TIPOLOGICO	Foto	Ubicazione	Tipo di strada	Categoria illuminotecnica di riferimento	Rif. Abaco degli apparecchi di illuminazione (Allegato B)	Tipologia di lampada	Potenza installata (W)	Disposizione complessi illuminanti	Interdistanza (m)	Altezza di installazione (m)	Sbraccio (m)	COMPOSIZIONE DELLA SEZIONE STRADALE (m)				
												A=apparecchio di illuminazione (X:singolo; XX:doppio) C=carreggiata M=marciapiede P=parcheggio Pc=pista ciclabile Pz=Piazza S=spartitraffico V=area verde				
049		Via Sant'Alessandro	Strada locale urbana	ME4b	D12	SAP	70	Lato strada	20	4,5	0,8	A	C	A		
												XX	8	XX		
050		Via Sant'Alessandro	Strada locale urbana	ME4b	S01	SAP	70	Lato strada	32	7	0,4	A	C			
												X	6			
051		Via Maso Belli	Strada urbana interquartiere	ME3c	S14	SAP	250	Lato strada	30	9	0	C	Pc	A		
												9	2	X		
052		Via Maso Belli	Strada urbana interquartiere	ME3c	S14	SAP	250	Lato strada	25	9	0	C	Pc	A		
												9	2	X		
053		Via Padova	Strada urbana interquartiere	ME3c	S01	SAP	250	Lato strada	27	9	0	C	Pc	A		
												8	2	X		
054		Viale Trento	Strada urbana interquartiere	ME3c	S14	SAP	250	Lato strada	22	9	0	M	V	A	C	P
												2,5	1	X	10,5	4



CODICE TIPOLOGICO	Foto	Ubicazione	Tipo di strada	Categoria illuminotecnica di riferimento	Rif. Abaco degli apparecchi di illuminazione (Allegato B)	Tipologia di lampada	Potenza installata (W)	Disposizione complessi illuminanti	Interdistanza (m)	Altezza di installazione (m)	Sbraccio (m)	COMPOSIZIONE DELLA SEZIONE STRADALE (m)				
												A=apparecchio di illuminazione (X:singolo; XX:doppio) C=carreggiata M=marciapiede P=parcheggio Pc=pista ciclabile Pz=Piazza S=spartitraffico V=area verde				
055		Viale Trento	Strada urbana interquartiere	ME3c	S01	SAP	150	Lato strada	32	7	0	M	C	V	A	Pc
												2	8	1	X	2
056		Viale Trento	Strada urbana interquartiere	ME3c	S01	SAP	150	Lato strada	22	5	0	M	C	V	A	Pc
												2	8	1	X	2
057		Viale Trento	Strada urbana interquartiere	ME3c	S01	SAP	150	Lato strada	32	5	0	M	C	V	A	Pc
												2	8	1	X	2
058		Traversa di Viale Trento Via Treviso	Strada locale urbana	ME4b	S01	SAP	70	Lato strada	23	6	0,4	A	C			
												X	4			
059		Via Archimede Martini	Strada locale urbana	ME4b	S01	SAP	150	Lato strada	25	7	0	M	C	M	A	
												2	8	2	X	
060		Via Archimede Martini	Pista ciclabile	S3	S04	SAP	70	Lato strada	25	6	0,2	V	Pc	A	V	
												/	2	X	/	



CODICE TIPOLOGICO	Foto	Ubicazione	Tipo di strada	Categoria illuminotecnica di riferimento	Rif. Abaco degli apparecchi di illuminazione (Allegato B)	Tipologia di lampada	Potenza installata (W)	Disposizione complessi illuminanti	Interdistanza (m)	Altezza di installazione (m)	Sbraccio (m)	COMPOSIZIONE DELLA SEZIONE STRADALE (m)			
												A=apparecchio di illuminazione (X:singolo; XX:doppio) C=carreggiata M=marciapiede P=parcheggio Pc=pista ciclabile Pz=Piazza S=spartitraffico V=area verde			
061		Via Bresadola	Pista ciclabile	S3	D22	LED	39	Lato strada	25	6	0,2	Pc	A		
												4	X		
062		Via Bresadola	Strada locale urbana	ME4b	S28	SAP	70	Lato strada	20	8	0	C	A		
												3	X		
063		Via Brione	Strada extraurbana secondaria	ME3a	S01	SAP	70	Lato strada	25	9	0	A	Pc	C	M
												X	2	8	2
064		Via Brione	Strada locale urbana	ME4b	S02	SAP	70	Lato strada	23	6	0	A	C		
												X	6		
065		Via Brione	Strada locale urbana	ME4b	S08	SAP	70	Lato strada	20	6	0	A	C		
												X	4,5		
066		Via Edoardo Modigliani	Strada locale urbana	ME4b	S14	SAP	250	Lato strada	25	8	0	Pc	C	M	A
												2	7	2	X



CODICE TIPOLOGICO	Foto	Ubicazione	Tipo di strada	Categoria illuminotecnica di riferimento	Rif. Abaco degli apparecchi di illuminazione (Allegato B)	Tipologia di lampada	Potenza installata (W)	Disposizione complessi illuminanti	Interdistanza (m)	Altezza di installazione (m)	Sbraccio (m)	COMPOSIZIONE DELLA SEZIONE STRADALE (m)		
												A=apparecchio di illuminazione (X:singolo; XX:doppio) C=carreggiata M=marciapiede P=parcheggio Pc=pista ciclabile Pz=Piazza S=spartitraffico V=area verde		
067		Via Filanda	Strada locale urbana	ME4b	S08	SAP	70	Lato strada	32	8	0,4	A	C	
												X	6	
068		Via Filanda	Strada locale urbana	ME4b	S01	SAP	70	Lato strada	25	6	0	A	C	
												X	6	
069		Via Franz Kafka	Strada locale urbana	ME4b	S01	SAP	70	Lato strada	25	6	0	C	M	A
												6	2	X
070		Via Galanzana Via Miorelli	Strada locale urbana	ME4b	S04	SAP	70	Lato strada	20	6	0	C	A	
												6	X	
071		Via Gorizia	Strada locale urbana	ME4b	S01	SAP	70	Lato strada	25	6	0	C	A	
												6	X	
072		Via Maria Montessori	Strada locale urbana	ME4b	S01	SAP	150	Lato strada	22	7	0	C	A	
												5	X	



CODICE TIPOLOGICO	Foto	Ubicazione	Tipo di strada	Categoria illuminotecnica di riferimento	Rif. Abaco degli apparecchi di illuminazione (Allegato B)	Tipologia di lampada	Potenza installata (W)	Disposizione complessi illuminanti	Interdistanza (m)	Altezza di installazione (m)	Sbraccio (m)	COMPOSIZIONE DELLA SEZIONE STRADALE (m)		
												A=apparecchio di illuminazione (X:singolo; XX:doppio) C=carreggiata M=marciapiede P=parcheggio Pc=pista ciclabile Pz=Piazza S=spartitraffico V=area verde		
073		Via Maria Montessori	Strada locale urbana	ME4b	S08	SAP	150	Lato strada	22	7	0	C	A	
												5	X	
074		Via Miorelli	Strada locale urbana	ME4b	S14	SAP	70	Lato strada	20	7	0	C	A	
												5	X	
075		Via Monte Brione	Strada locale urbana	ME4b	S04	SAP	70	Lato strada	20	5,5	0	C	A	
												5,5	X	
076		Via Virgilio	Strada locale urbana	ME4b	S01	SAP	150	Lato strada	25	8	0	C	A	
												5	X	
077		Via Virgilio	Strada locale urbana	ME4b	S14	SAP	150	Lato strada	25	5	0	C	A	
												5	X	
078		Via Gardesana	Pista ciclabile	S3	S04	SAP	70	Lato ciclabile	20	5,5	0	Pc	A	V
												3	X	/



CODICE TIPOLOGICO	Foto	Ubicazione	Tipo di strada	Categoria illuminotecnica di riferimento	Rif. Abaco degli apparecchi di illuminazione (Allegato B)	Tipologia di lampada	Potenza installata (W)	Disposizione complessi illuminanti	Interdistanza (m)	Altezza di installazione (m)	Sbraccio (m)	COMPOSIZIONE DELLA SEZIONE STRADALE (m)			
												A=apparecchio di illuminazione (X:singolo; XX:doppio) C=carreggiata M=marciapiede P=parcheggio Pc=pista ciclabile Pz=Piazza S=spartitraffico V=area verde			
079		Località Fangolino	Strada a destinazione particolare	S3	S08	SAP	70	Lato strada	20	7	0	C	A		
												3,5	X		
080		Località San Tomaso	Strada extraurbana secondaria	ME3a	S14	SAP	150	Lato strada	28	10	0	,M	C	A	
												2	7,5	X	
081		Località San Tomaso	Strada locale urbana	ME4b	S14	SAP	100	Lato strada	25	7	0	C	A		
												6,5	X		
082		Località San Tomaso	Strada locale urbana	ME4b	S24	SAP	70	Lato strada	25	7	0	C	A		
												6,5	X		
083		Via San Nazzaro	Strada urbana interquartiere	ME3c	S14	SAP	70	Lato strada	22	9	0	C	V	A	Pc
												10	1	X	2
084		Via San Nazzaro	Strada locale urbana	ME4b	S28	SAP	70	Lato strada	23	5	0	C	A		
												6	X		



CODICE TIPOLOGICO	Foto	Ubicazione	Tipo di strada	Categoria illuminotecnica di riferimento	Rif. Abaco degli apparecchi di illuminazione (Allegato B)	Tipologia di lampada	Potenza installata (W)	Disposizione complessi illuminanti	Interdistanza (m)	Altezza di installazione (m)	Sbraccio (m)	COMPOSIZIONE DELLA SEZIONE STRADALE (m)						
												A=apparecchio di illuminazione (X:singolo; XX:doppio) C=carreggiata M=marciapiede P=parcheggio Pc=pista ciclabile Pz=Piazza S=spartitraffico V=area verde						
085		Via San Nazzaro	Strada locale urbana	ME4b	S28	SAP	70	Lato strada	23	7	0	C	A					
												6	X					
086		Viale dei Tigli	Strada urbana interquartiere	ME3c	D12	SAP	70	Quinconce	25	4,5	0,8	Pc	V	A	C	A	V	Pc
												2	1	XX	6,5	XX	1	2
087		Viale dei Tigli	Strada urbana interquartiere	ME3c	S14	SAP	70	Entrambi i lati, uno di fronte all'altro	25	7	0	A	M	C	S	C	M	A
												X	2	8	1,5	8	2	X
088		Località Albola	Strada locale urbana	ME4b	S28	SAP	70	Lato strada	20	7	0	C	A					
												6	X					
089		Località Ceole	Strada locale urbana	ME4b	S28	SAP	150	Lato strada	42	8	0	C	A					
												6	X					
090		Località San Giacomo	Strada locale urbana	ME4b	S02	HG	125	Lato strada	25	8	0,2	M	C	M	A			
												1	6	3	X			



CODICE TIPOLOGICO	Foto	Ubicazione	Tipo di strada	Categoria illuminotecnica di riferimento	Rif. Abaco degli apparecchi di illuminazione (Allegato B)	Tipologia di lampada	Potenza installata (W)	Disposizione complessi illuminanti	Interdistanza (m)	Altezza di installazione (m)	Sbraccio (m)	COMPOSIZIONE DELLA SEZIONE STRADALE (m)				
												A=apparecchio di illuminazione (X:singolo; XX:doppio) C=carreggiata M=marciapiede P=parcheggio Pc=pista ciclabile Pz=Piazza S=spartitraffico V=area verde				
091		Traversa di Viale dei Tigli	Strada locale urbana	ME4b	S28	SAP	100	Lato strada	22	7	0	M	A	C	M	
												2	X	6	3	
092		Via Ballino	Strada urbana interquartiere	ME3c	S28	HG	250	Lato strada	32	9	2	M	C	A		
												2	7	X		
093		Via Ballino	Strada urbana interquartiere	ME3c	S31	HG	250	Lato strada	32	9	2	M	C	A		
												2	7	X		
094		Via dei Molini	Strada locale urbana	ME4b	S28	SAP	70	Lato strada	22	6	0	C	A			
												3	X			
095		Via Luigi Pigarelli	Strada locale urbana	ME4b	S04	SAP	70	Lato strada	22	7	0	C	V	A	Pc	
												7	1	X	2,5	
096		Viale Antonio Rosmini	Strada locale urbana	ME4b	D16	SAP	70	Quinconce	15	4,5	0,8	M	A	C	A	M
												2	XX	7	XX	2



CODICE TIPOLOGICO	Foto	Ubicazione	Tipo di strada	Categoria illuminotecnica di riferimento	Rif. Abaco degli apparecchi di illuminazione (Allegato B)	Tipologia di lampada	Potenza installata (W)	Disposizione complessi illuminanti	Interdistanza (m)	Altezza di installazione (m)	Sbraccio (m)	COMPOSIZIONE DELLA SEZIONE STRADALE (m)		
												A=apparecchio di illuminazione (X:singolo; XX:doppio) C=carreggiata M=marciapiede P=parcheggio Pc=pista ciclabile Pz=Piazza S=spartitraffico V=area verde		
097		Via Fornasetta	Pista ciclabile	S3	S04	SAP	70	Lato strada	20	5	0	Pc	A	V
												3	X	/
098		Via Fornasetta	Strada locale urbana	ME4b	S14	SAP	70	Lato strada	22	5	0	C	M	A
												4	1	X
099		Via Fornasetta	Strada locale urbana	ME4b	S28	SAP	100	Lato strada	25	7	0	C	A	
												5	X	
100		Via Fornasetta	Strada locale urbana	ME4b	S28	SAP	250	Lato strada	25	9	0	C	A	
												5	X	
101		Località Lavaroni Località Parisi Località Righi	Strada a destinazione particolare	S3	S28	SAP	70	Lato strada	23	6	0	C	A	
												4	X	
102		Via della Chiesa Vecchia	Strada locale urbana	ME4b	S28	SAP	70	Lato strada	28	6	0	C	A	
												6	X	



CODICE TIPOLOGICO	Foto	Ubicazione	Tipo di strada	Categoria illuminotecnica di riferimento	Rif. Abaco degli apparecchi di illuminazione (Allegato B)	Tipologia di lampada	Potenza installata (W)	Disposizione complessi illuminanti	Interdistanza (m)	Altezza di installazione (m)	Sbraccio (m)	COMPOSIZIONE DELLA SEZIONE STRADALE (m)		
												A=apparecchio di illuminazione (X:singolo; XX:doppio) C=carreggiata M=marciapiede P=parcheggio Pc=pista ciclabile Pz=Piazza S=spartitraffico V=area verde		
103		Via della Chiesa Vecchia	Strada locale urbana	ME4b	S28	SAP	70	Lato strada	28	8	0	C	A	
												6	X	
104		Via Marone	Strada locale urbana	ME4b	S28	SAP	70	Lato strada	25	6	0	C	A	
												10	X	
105		Località Villaggio	Strada locale urbana	ME4b	S14	SAP	70	Lato strada	20	6	0	C	M	A
												6	2	X
106		Località Villaggio	Strada a destinazione particolare	S3	S28	SAP	70	Lato strada	22	7	0	C	A	
												6	X	
107		Località Villaggio	Strada a destinazione particolare	S3	S28	SAP	70	Lato strada	22	6	0	C	A	
												6	X	
108		Via Cartiere	Strada locale urbana	ME4b	S04	SAP	150	Lato strada	20	6	0	C	M	A
												4	1,5	X



CODICE TIPOLOGICO	Foto	Ubicazione	Tipo di strada	Categoria illuminotecnica di riferimento	Rif. Abaco degli apparecchi di illuminazione (Allegato B)	Tipologia di lampada	Potenza installata (W)	Disposizione complessi illuminanti	Interdistanza (m)	Altezza di installazione (m)	Sbraccio (m)	COMPOSIZIONE DELLA SEZIONE STRADALE (m)	
												A=apparecchio di illuminazione (X:singolo; XX:doppio) C=carreggiata M=marciapiede P=parcheggio Pc=pista ciclabile Pz=Piazza S=spartitraffico V=area verde	
109		Via dei Ferrari	Strada locale urbana	ME4b	S04	SAP	70	Lato strada	17,5	6	0	C	A
												7	X
110		Via Domenico De Gasperi	Strada a destinazione particolare	S3	S28	SAP	70	Lato strada	22	6	0	C	A
												6	X
111		Via Domenico De Gasperi	Strada a destinazione particolare	S3	S28	SAP	250	Lato strada	22	7	0	C	A
												6	X
112		Località Pregasina	Strada a destinazione particolare	S3	S28	HG	125	Lato strada	25	7	0	C	A
												5	X
113		Località Pregasina	Strade locali urbane: centri storici (utenti principali: pedoni, ammessi gli altri utenti)	CE5/S3	D23	LED	39	Lato strada	20	3	0,3	C	A
												6	X
114		Località Pregasina	Strade locali urbane: centri storici (utenti principali: pedoni, ammessi gli altri utenti)	CE5/S3	D23	LED	39	Lato strada	20	6	0,3	C	A
												6	X



CODICE TIPOLOGICO	Foto	Ubicazione	Tipo di strada	Categoria illuminotecnica di riferimento	Rif. Abaco degli apparecchi di illuminazione (Allegato B)	Tipologia di lampada	Potenza installata (W)	Disposizione complessi illuminanti	Interdistanza (m)	Altezza di installazione (m)	Sbraccio (m)	COMPOSIZIONE DELLA SEZIONE STRADALE (m)			
												A=apparecchio di illuminazione (X:singolo; XX:doppio) C=carreggiata M=marciapiede P=parcheggio Pc=pista ciclabile Pz=Piazza S=spartitraffico V=area verde			
115		Via Ardaro	Strada extraurbana secondaria	ME4b	S28	SAP	70	Lato strada	25	6	0	M	C	M	A
												2	6	2	X
116		Via Ardaro	Strada locale urbana	ME4b	S28	SAP	70	Lato strada	20	7	2,5	C	A		
												8	X		
117		Via Ardaro	Strada locale urbana	ME4b	S28	SAP	70	Lato strada	20	8	0	C	A		
												8	X		
118		Via Eccher	Strada locale urbana	ME4b	S04	SAP	70	Lato strada	17	6	0	C	Pc	A	
												7	2	X	
119		Via Luigi Storch	Strada locale urbana	ME4b	S01	SAP	70	Lato strada	20	5	0	C	A		
												4	X		
120		Via Luigi Storch Via Piave	Strada locale urbana	ME4b	S14	SAP	70	Lato strada	20	5	0	C	A		
												4	X		



CODICE TIPOLOGICO	Foto	Ubicazione	Tipo di strada	Categoria illuminotecnica di riferimento	Rif. Abaco degli apparecchi di illuminazione (Allegato B)	Tipologia di lampada	Potenza installata (W)	Disposizione complessi illuminanti	Interdistanza (m)	Altezza di installazione (m)	Sbraccio (m)	COMPOSIZIONE DELLA SEZIONE STRADALE (m)				
												A=apparecchio di illuminazione (X:singolo; XX:doppio) C=carreggiata M=marciapiede P=parcheggio Pc=pista ciclabile Pz=Piazza S=spartitraffico V=area verde				
121		Via Segantini	Strada locale urbana	ME4b	S04	SAP	70	Lato strada	18	6	0	A	M	P	C	M
												X	1,5	2,5	5	1,5
122		Via Zara	Strada locale urbana	ME4b	S04	SAP	70	Lato strada	22	6	0	Pc	C	A		M
												2	5	X		2
123		Via Zara	Strada locale urbana	ME4b	S14	SAP	70	Lato strada	22	6	0	Pc	C	A		M
												2	5	X		2
124		Viale I Maggio	Pista ciclabile	S3	S04	SAP	70	Lato strada	20	3,5	0	Pc	A			
												2	X			
125		Viale I Maggio	Strada locale urbana	ME4b	S14	SAP	100	Lato strada	20	8	0	M	C	M	A	
												2,5	6	2	X	
126		Viale Trieste	Strada locale urbana	ME4b	S14	SAP	70	Lato strada	25	8	0	M	C	M	A	
												2	6	2	X	



CODICE TIPOLOGICO	Foto	Ubicazione	Tipo di strada	Categoria illuminotecnica di riferimento	Rif. Abaco degli apparecchi di illuminazione (Allegato B)	Tipologia di lampada	Potenza installata (W)	Disposizione complessi illuminanti	Interdistanza (m)	Altezza di installazione (m)	Sbraccio (m)	COMPOSIZIONE DELLA SEZIONE STRADALE (m)		
												A=apparecchio di illuminazione (X:singolo; XX:doppio) C=carreggiata M=marciapiede P=parcheggio Pc=pista ciclabile Pz=Piazza S=spartitraffico V=area verde		
127		Località Pasina	Pista ciclabile	S3	S04	SAP	70	Lato strada	25	5	0	Pc	A	
												4	X	
128		Località Pasina	Strada locale urbana	ME4b	S14	SAP	100	Lato strada	28	8	0	C	A	
												5	X	
129		Via Gargnano	Strada extraurbana secondaria	ME3a	S14	SAP	250	Lato strada	30	9	0	C	M	A
												7	2	X
130		Località Facchini	Strada a destinazione particolare	S3	S28	SAP	70	Lato strada	40	6	0,3	C	A	
												3	X	
131		Località Roncaglie	Strada locale urbana	ME4b	S28	SAP	100	Lato strada	27	7	0	C	A	
												5	X	
132		Via Fontanella	Strada urbana interquartiere	ME3c	S28	SAP	250	Lato strada	24	9	0	M	C	A
												2	7	X



CODICE TIPOLOGICO	Foto	Ubicazione	Tipo di strada	Categoria illuminotecnica di riferimento	Rif. Abaco degli apparecchi di illuminazione (Allegato B)	Tipologia di lampada	Potenza installata (W)	Disposizione complessi illuminanti	Interdistanza (m)	Altezza di installazione (m)	Sbraccio (m)	COMPOSIZIONE DELLA SEZIONE STRADALE (m)			
												A=apparecchio di illuminazione (X:singolo; XX:doppio) C=carreggiata M=marciapiede P=parcheggio Pc=pista ciclabile Pz=Piazza S=spartitraffico V=area verde			
133		Viale degli Oleandri	Strada urbana interquartiere	ME3c	S22	SAP	100	Lato strada	30	8	0	C	S	Pc	A
												7	0,5	2,5	X
134		Viale degli Oleandri	Strada urbana interquartiere	ME3c	S14	SAP	150	Lato strada	22	9	0	M	C	M	A
												1,5	7	1,5	X
135		Via Alfonsina Gonzaga	Strada locale urbana	ME4b	S28	SAP	70	Lato strada	25	8	0	M	C	M	A
												2	6	2	X
136		Via Baltera	Strada locale urbana	ME4b	S28	SAP	100	Lato strada	28	8	0	C	A		
												10	X		
137		Via Cassiano	Strada locale urbana	ME4b	S28	SAP	70	Lato strada	25	7	0	M	C	M	A
												1,5	4	1,5	X
138		Via della Sega	Strada locale urbana	ME4b	G02	SAP	70	Quinconce	20	8	0	C	A		
												8	X		



CODICE TIPOLOGICO	Foto	Ubicazione	Tipo di strada	Categoria illuminotecnica di riferimento	Rif. Abaco degli apparecchi di illuminazione (Allegato B)	Tipologia di lampada	Potenza installata (W)	Disposizione complessi illuminanti	Interdistanza (m)	Altezza di installazione (m)	Sbraccio (m)	COMPOSIZIONE DELLA SEZIONE STRADALE (m)			
												A=apparecchio di illuminazione (X:singolo; XX:doppio) C=carreggiata M=marciapiede P=parcheggio Pc=pista ciclabile Pz=Piazza S=spartitraffico V=area verde			
139		Via della Sega	Strada locale urbana	ME4b	S28	SAP	100	Lato strada	20	8	0	M	C	A	
												2	8	X	
140		Via delle Ginestre	Strada locale urbana	ME4b	G01	SAP	70	Lato strada	22	7	0	Pc	M	C	A
												2,5	2	7	X
141		Via delle Ginestre	Strada locale urbana	ME4b	S08	SAP	100	Lato strada	22	7	0	Pc	M	C	A
												2,5	2	7	X
142		Via delle Ginestre	Strada locale urbana	ME4b	S22	SAP	100	Lato strada	22	8	0	Pc	A	M	C
												2,5	X	2	7
143		Via Grazia Deledda	Strada locale urbana	ME4b	S01	SAP	100	Lato strada	25	8	0	C	V	Pc	A
												7	1	2,5	X
144		Via Grazia Deledda	Strada locale urbana	ME4b	S28	SAP	100	Lato strada	25	8	0	C	V	Pc	A
												7	1	2,5	X









CODICE TIPOLOGICO	Foto	Ubicazione	Tipo di strada	Categoria illuminotecnica di riferimento	Rif. Abaco degli apparecchi di illuminazione (Allegato B)	Tipologia di lampada	Potenza installata (W)	Disposizione complessi illuminanti	Interdistanza (m)	Altezza di installazione (m)	Sbraccio (m)	COMPOSIZIONE DELLA SEZIONE STRADALE (m)			
												A=apparecchio di illuminazione (X:singolo; XX:doppio) C=carreggiata M=marciapiede P=parcheggio Pc=pista ciclabile Pz=Piazza S=spartitraffico V=area verde			
145		Via Heinrich e Thomas Mann	Strada locale urbana	ME4b	S14	SAP	70	Lato strada	30	7	0	C	A		
												5	X		
146		Via Italo Marchi	Strada locale urbana	ME4b	S14	SAP	70	Lato strada	20	6	0	P	C	M	A
												5	8	2,5	X
147		Via Luigi Negrelli	Strada locale urbana	ME4b	S14	SAP	100	Lato strada	23	7	0	M	C	A	
												2	6	X	
148		Via Monte Misone	Strada locale urbana	ME4b	S14	SAP	70	Lato strada	30	7	0	M	C	A	
												1,5	6	X	
149		Via Monte Misone	Strada locale urbana	ME4b	S28	SAP	100	Lato strada	30	8	0	M	C	A	
												1,5	6	X	
150		Via Passirone	Strada locale urbana	ME4b	S14	SAP	70	Lato strada	24	7	0	C	A		
												5	X		



CODICE TIPOLOGICO	Foto	Ubicazione	Tipo di strada	Categoria illuminotecnica di riferimento	Rif. Abaco degli apparecchi di illuminazione (Allegato B)	Tipologia di lampada	Potenza installata (W)	Disposizione complessi illuminanti	Interdistanza (m)	Altezza di installazione (m)	Sbraccio (m)	COMPOSIZIONE DELLA SEZIONE STRADALE (m)			
												A=apparecchio di illuminazione (X:singolo; XX:doppio) C=carreggiata M=marciapiede P=parcheggio Pc=pista ciclabile Pz=Piazza S=spartitraffico V=area verde			
151		Via Passirone	Strada locale urbana	ME4b	S28	SAP	70	Lato strada	24	7	0	C	A		
												5	X		
152		Via Pola	Strada locale urbana	ME4b	S14	SAP	70	Lato strada	24	7	0	M	C	M	A
												1,5	5	1,5	X
153	-	Via Rainer Maria Rilke	Strada locale urbana	ME4b	S14	SAP	70	Lato strada	35	7	0	C	A		
												6	X		
154		Via Varoncello	Strada locale urbana	ME4b	S28	SAP	70	Lato strada	28	8	0	C	A		
												4	X		
155		Via Venezia	Strada locale urbana	ME4b	S28	SAP	250	Lato strada	28	9	0	C	A		
												5	X		
156		Via Hermann Sudermann	Pista ciclabile	S3	D01	MH	150	Lato strada	22	5	0	Pc	A		
												4,5	X		



CODICE TIPOLOGICO	Foto	Ubicazione	Tipo di strada	Categoria illuminotecnica di riferimento	Rif. Abaco degli apparecchi di illuminazione (Allegato B)	Tipologia di lampada	Potenza installata (W)	Disposizione complessi illuminanti	Interdistanza (m)	Altezza di installazione (m)	Sbraccio (m)	COMPOSIZIONE DELLA SEZIONE STRADALE (m)	
												A=apparecchio di illuminazione (X:singolo; XX:doppio) C=carreggiata M=marciapiede P=parcheggio Pc=pista ciclabile Pz=Piazza S=spartitraffico V=area verde	
157		Ciclopedonale Torrente Varrone	Pista ciclabile	S2	D22	LED	39	Lato strada	20	5	0	Pc	A
												3	X
158		Ciclopedonale Torrente Varrone	Pista ciclabile	S2	S04	SAP	70	Lato strada	20	5	0	Pc	A
												3	X
159		Località San Martino	Strada a destinazione particolare	S3	S28	SAP	70	Lato strada	16	6	0	C	A
												4,5	X
160		Via Alboletta	Strada locale urbana	ME4b	S01	SAP	70	Lato strada	20	5	0	C	A
												4	X
161		Via Basone	Strada a destinazione particolare	S3	S28	SAP	70	Lato strada	25	6,5	0	C	A
												3	X
162		Via Belluno	Strada locale urbana	ME4b	S01	SAP	100	Lato strada	25	7	0	C	A
												5,5	X

CODICE TIPOLOGICO	Foto	Ubicazione	Tipo di strada	Categoria illuminotecnica di riferimento	Rif. Abaco degli apparecchi di illuminazione (Allegato B)	Tipologia di lampada	Potenza installata (W)	Disposizione complessi illuminanti	Interdistanza (m)	Altezza di installazione (m)	Sbraccio (m)	COMPOSIZIONE DELLA SEZIONE STRADALE (m)					
												A=apparecchio di illuminazione (X:singolo; XX:doppio) C=carreggiata M=marciapiede P=parcheggio Pc=pista ciclabile Pz=Piazza S=spartitraffico V=area verde					
163		Traversa di Via Maso Belli	Strada locale urbana	ME4b	S02	HG	125	Lato strada	31	9	0	C	A				
												8	X				
164		Traversa di Via Venezia	Strada locale urbana	ME4b	S28	SAP	100	Lato strada	22	7	0	C	A				
												5,5	X				
165		Via Bruno Galas	Strada locale urbana	ME4b	S01	SAP	100	Lato strada	22	7	0	M	C	M	A		
												1,5	5,5	1	X		
166		Via Cristoph Hartung Von Hartungen	Strada locale urbana	ME4b	G03	SAP	70	Lato strada	15	6	0	C	A				
												4	X				
167		Via Giulio Cesare Scaligero	Strade locali urbane: centri storici (utenti principali: pedoni, ammessi gli altri utenti)	CE5/S3	G01	HG	80	Quinconce	30	5	0	M	A	C	P	A	M
												4	X	4	2	X	3
168		Via Mazzano	Strada locale urbana	ME4b	S14	SAP	100	Lato strada	21	7	0	C	A				
												4	X				



CODICE TIPOLOGICO	Foto	Ubicazione	Tipo di strada	Categoria illuminotecnica di riferimento	Rif. Abaco degli apparecchi di illuminazione (Allegato B)	Tipologia di lampada	Potenza installata (W)	Disposizione complessi illuminanti	Interdistanza (m)	Altezza di installazione (m)	Sbraccio (m)	COMPOSIZIONE DELLA SEZIONE STRADALE (m)			
												A=apparecchio di illuminazione (X:singolo; XX:doppio) C=carreggiata M=marciapiede P=parcheggio Pc=pista ciclabile Pz=Piazza S=spartitraffico V=area verde			
169		Via Pernone	Strada a destinazione particolare	S3	S04	SAP	70	Lato strada	26	8	0	C	A		
												5,5	X		
170		Via Pestel del Fer	Strada locale urbana	ME4b	S01	SAP	100	Lato strada	20	7	0	C	P	A	
												6	2	X	
171		Via Riccardo Zandonai	Strada locale urbana	ME4b	S01	SAP	100	Lato strada	26	9	0	M	C	Pc	A
												1,5	6	2,5	X
172		Via Udine	Strada locale urbana	ME4b	S01	SAP	100	Lato strada	22	6	0	C	A		
												6	X		
173		Via Venezia traversa	Strada locale urbana	ME4b	S14	SAP	100	Lato strada	25	7	0	C	M	A	
												5,5	1,5	X	
174		Via Vicenza	Strada locale urbana	ME4b	S01	SAP	100	Lato strada	23	7	0	C	A		
												6	X		



CODICE TIPOLOGICO	Foto	Ubicazione	Tipo di strada	Categoria illuminotecnica di riferimento	Rif. Abaco degli apparecchi di illuminazione (Allegato B)	Tipologia di lampada	Potenza installata (W)	Disposizione complessi illuminanti	Interdistanza (m)	Altezza di installazione (m)	Sbraccio (m)	COMPOSIZIONE DELLA SEZIONE STRADALE (m)			
												A=apparecchio di illuminazione (X:singolo; XX:doppio) C=carreggiata M=marciapiede P=parcheggio Pc=pista ciclabile Pz=Piazza S=spartitraffico V=area verde			
175		Via Virgilio pedonale	Strada locale urbana: area pedonale	CE5/S3	G01	SAP	70	Lato strada	18	6,5	0	M	A		
												3	X		
176		Via Virgilio pedonale	Strada locale urbana: area pedonale	CE5/S3	S28	SAP	70	Lato strada	25	7,5	0	M	A		
												3	X		
177		Viale Guella	Strada locale urbana	ME4b	S01	SAP	100	Lato strada	22	6	0	P	C	Pc	A
												2	3,5	2,5	X
178		Via Brione	Strada locale urbana	ME4b	S01	SAP	250	Lato strada	25	9	0	A	Pc	C	M
												X	2	8	2
179		Via Brione	Strada locale urbana	ME4b	S01	SAP	70	Lato strada	25	6	0	A	Pc	C	M
												X	2	8	2
180		Viale Gorizia	Strada locale urbana	ME4b	S08	SAP	70	Lato strada	25	7	0	C	A		
												6	X		



CODICE TIPOLOGICO	Foto	Ubicazione	Tipo di strada	Categoria illuminotecnica di riferimento	Rif. Abaco degli apparecchi di illuminazione (Allegato B)	Tipologia di lampada	Potenza installata (W)	Disposizione complessi illuminanti	Interdistanza (m)	Altezza di installazione (m)	Sbraccio (m)	COMPOSIZIONE DELLA SEZIONE STRADALE (m)	
												A=apparecchio di illuminazione (X:singolo; XX:doppio) C=carreggiata M=marciapiede P=parcheggio Pc=pista ciclabile Pz=Piazza S=spartitraffico V=area verde	
181		Via Monte Brione	Strada locale urbana	ME4b	S02	SAP	70	Lato strada	20	6	0	C	A
												5,5	X
182	-	Località Bernini	Strada a destinazione particolare	S3	S28	SAP	70	Lato strada	18	6	0	C	A
												4,5	X
183		Largo Bensheim	Strada urbana interquartiere	ME3c	D12 S06	SAP SAP	70 250	Lato strada Rotonda	-	4,5 15	0,8 0,8	C mq	A
												2488	X
184		Largo Marconi	Strada urbana interquartiere	ME3c	D12 P18 S06	SAP MH SAP	70 70 250	Lato strada Rotonda	-	4,5 6 12	0,8 0 0	C mq	A
												4379	X
185		Largo dei Mille	Strada locale urbana	ME4b	G03 S04	SAP SAP	70 70	Lato strada Lato strada	-	6 6	0 0	C mq	A
												1146	X
186		Largo Dorigoni	Strada locale urbana	ME4b	D16	SAP	70	Lato strada	-	4,5	0,8	C mq	A
												1186	X



CODICE TIPOLOGICO	Foto	Ubicazione	Tipo di strada	Categoria illuminotecnica di riferimento	Rif. Abaco degli apparecchi di illuminazione (Allegato B)	Tipologia di lampada	Potenza installata (W)	Disposizione complessi illuminanti	Interdistanza (m)	Altezza di installazione (m)	Sbraccio (m)	COMPOSIZIONE DELLA SEZIONE STRADALE (m)	
												A=apparecchio di illuminazione (X:singolo; XX:doppio) C=carreggiata M=marciapiede P=parcheggio Pc=pista ciclabile Pz=Piazza S=spartitraffico V=area verde	
187		Parco Marconi	Strada locale urbana	CE5/S3	D12	SAP	70	Lato strada	-	4,5	0,8	C mq	A
												3285	X
188		Parco della Pace	Strada locale urbana: area pedonale	CE5/S3	G02 G03	SAP SAP	70 70	Lato strada	-	4,5	0	V mq	A
												7144	X
189		Parco Miralago 1	Strada locale urbana: area pedonale	CE5/S3	D01 P20	MH MH	70 70	Perimetro parco	-	4,5	0	V mq	A
												14945	X
190		Parco Miralago 2	Strada locale urbana: area pedonale	CE5/S3	G03 P20 S01 D01	HG MH SAP MH	100 400 70 150	Interno parco	-	6 10 6 5	0	V mq	A
												17723	X
191		Piazza della Chiesa	Strada locale urbana	ME4b	S28 S04	SAP SAP	100 150	Lato strada	-	8 8	0	C mq	A
												1393	X
192		Piazzale della Mimosa	Strada locale urbana: area pedonale	CE5/S3	D01	MH	150	Interno Piazzale	-	7	0	C mq	A
												922	X



CODICE TIPOLOGICO	Foto	Ubicazione	Tipo di strada	Categoria illuminotecnica di riferimento	Rif. Abaco degli apparecchi di illuminazione (Allegato B)	Tipologia di lampada	Potenza installata (W)	Disposizione complessi illuminanti	Interdistanza (m)	Altezza di installazione (m)	Sbraccio (m)	COMPOSIZIONE DELLA SEZIONE STRADALE (m)	
												A=apparecchio di illuminazione (X:singolo; XX:doppio) C=carreggiata M=marciapiede P=parcheggio Pc=pista ciclabile Pz=Piazza S=spartitraffico V=area verde	
193		Piazzale Martini	Strada locale urbana: area pedonale	CE5/S3	S01	SAP	150	Lato strada	-	8	0	C mq	A
												1436	X
194		Piazza Cavour	Strada locale urbana: area pedonale	CE5/S3	D26 P39	SAP SAP	70 150	Lato piazza	-	7 12	1 0	C mq	A
												1343	X
195		Piazza Battisti	Strada locale urbana: area pedonale	CE5/S3	D06	SAP	70	Perimetro piazza	-	4	0	C mq	A
												3346	X
196		Piazza della Costituzione	Strada locale urbana: area pedonale	CE5/S3	S01 D01	MH MH	70 150	Perimetro piazza	-	5 5	0	C mq	A
												5046	X



CODICE TIPOLOGICO	Foto	Ubicazione	Tipo di strada	Categoria illuminotecnica di riferimento	Rif. Abaco degli apparecchi di illuminazione (Allegato B)	Tipologia di lampada	Potenza installata (W)	Disposizione complessi illuminanti	Interdistanza (m)	Altezza di installazione (m)	Sbraccio (m)	COMPOSIZIONE DELLA SEZIONE STRADALE (m)	
												A=apparecchio di illuminazione (X:singolo; XX:doppio) C=carreggiata M=marciapiede P=parcheggio Pc=pista ciclabile Pz=Piazza S=spartitraffico V=area verde	
197		Piazza Garibaldi	Strada locale urbana: area pedonale	CE5/S3	D06	SAP	70	Perimetro piazza	-	4	0	C mq	A
												550	X
198		Piazzetta San Rocco	Strada locale urbana: area pedonale	CE5/S3	D26	SAP	70	Perimetro piazza	-	7	0	C mq	A
												527	X